




INFORME DE PRECIPITACIÓN ACUMULADA 3 DIAS - RED AUTOMÁTICA (mm)

ESTACIÓN	CUENCA	23/04/2024	24/04/2024	25/04/2024	Acumulado
EL CANEY	Mediacanoa	2,6	176,4	0	179
EL CARMELO	Lili-Melendez-Canaveralej	0	130,8	0	130,8
LAGUNA DE SONSO	null	1,1	93,9	13,7	108,7
LA PRIMAVERA	Guadalajara	42,4	23,8	35,8	102
TACUEYO	Cauca	15,2	51,2	18,8	85,2
EL TOPACIO	Jamundi	1	82,2	0	83,2
EL DARIEN	Calima	1,7	76,1	3,9	81,7
EL VERGEL	Guadalajara	4,4	75	2,2	81,6
ING LA QUINTA	Guachal (Bolo-Fraile)	0,2	77,2	0	77,4
PICHINDE	Cali	3,6	69,2	0	72,8
LA TERESITA	Cali	20,6	51,2	0,2	72
LA LUISA	Claro	0,2	67	0,4	67,6
LILI - SAN SEBASTIAN	Lili-Melendez-Canaveralej	0	61	0	61
LA FONDA CANTA CLARO	Lili-Melendez-Canaveralej	0,3	57,5	0,1	57,9
BOSQUE DE YOTOCO	Yotoco	0,7	56,1	0	56,8
PAN DE AZUCAR	Cauca	3,8	36,8	11,6	52,2
PASOANCHO	Lili-Melendez-Canaveralej	0,8	51,3	0	52,1
EL PARAISO	El Cerrito	0,2	51,5	0	51,7
LA ARGENTINA	Jamundi	0,1	49,1	0	49,2
RESTREPO	null	12,2	26,7	6,7	45,6
DAGUA-BENDICIONES	Dagua	0,2	45,2	0	45,4
DOSQUEBRADAS	Guadalajara	22,2	2	20,2	44,4
BRASILIA	Cali	4,5	38,5	0	43
PUENTE PIEDRA	Guabas	1	39,6	2,4	43
PALO - PUERTO TEJADA	Cauca	1,6	40	0	41,6
COSTA RICA	Sabaletas	0,7	38,5	0,4	39,6
CAÑAVERALEJO PG	Lili-Melendez-Canaveralej	3	33,9	0,1	37




Convenciones rango de precipitación:

Entre 30 y 60 mm  Entre 61 y 90 mm  Mayor a 90 mm 

INFORME DE PRECIPITACIÓN ACUMULADA 3 DIAS - RED AUTOMÁTICA (mm)

ESTACIÓN	CUENCA	23/04/2024	24/04/2024	25/04/2024	Acumulado
ACAA PAVAS	Dagua	2	34,8	0,2	37
LA PATAGONIA	Guadalajara	2,2	29,5	5,2	36,9
PIEDRAS DE MOLER	La Vieja	0	30,5	6,1	36,6
CHAMBU	Guachal (Bolo-Fraile)	1,4	35,1	0	36,5
LA INDUSTRIA	Guachal (Bolo-Fraile)	0,4	35,2	0	35,6
HERACLIO URIBE	La Vieja	1,8	30,8	1	33,6
CAÑAVERALEJO-EDIFICIO CVC	Lili-Melendez-Canaveralej	0,6	33	0	33,6
NAPOLES	Lili-Melendez-Canaveralej	0,6	31,6	0	32,2
SAN BERNARDO	Dagua	0,6	30,2	0	30,8
PEÑAS BLANCAS	Cali	2,6	27,8	0,2	30,6
FELIDIA	Cali	1,6	27,8	0	29,4
JUNTAS	Guabas	0,7	27,3	1,1	29,1
EL PLACER	Bugalagrande	25,6	0	3,2	28,8
ATUNCELA	Dagua	0	28	0,4	28,4
LA ROSITA	Dagua	0,7	26,6	0,2	27,5
AGUACATAL	Cali	0,6	26,8	0	27,4
PUERTA DAGUA	Dagua	0	26,2	0,6	26,8
ANGOSTURAS	San Pedro	10,2	16	0,2	26,4
BITACO	null	0,4	25,2	0,2	25,8
PANCE - CHORRERA	Jamundi	0	25,4	0,2	25,6
ULLOA	La Vieja	0,6	14,8	8	23,4
EL COMINAL	Guachal (Bolo-Fraile)	2,2	20,2	0	22,4
COLEGIO SAN JUAN BOSCO	Lili-Melendez-Canaveralej	0,3	21,1	0,1	21,5
LOS CEIBOS	Amaime	0,2	20,8	0	21
CALI - BOCATOMA	Cali	0,6	18,8	0	19,4
LA ELVIRA	Las Canas	1,6	17,6	0	19,2
LA SORPRESA	La Paila	1,2	16,6	0,6	18,4



Convenciones rango de precipitación:

Entre 30 y 60 mm  Entre 61 y 90 mm  Mayor a 90 mm 

INFORME DE PRECIPITACIÓN ACUMULADA 3 DIAS - RED AUTOMÁTICA (mm)

ESTACIÓN	CUENCA	23/04/2024	24/04/2024	25/04/2024	Acumulado
VIJES - VILLAMARIA	Vijes	0	17,5	0	17,5
PESCADOR - LA TESALIA	Pescador	1,8	14,8	0	16,6
PUERTO MALLARINO	Cauca	0	16,4	0	16,4
PLANTA NIMA	Guachal (Bolo-Fraile)	0,3	15,8	0	16,1
PALO - BOCATOMA	Cauca	2,4	8,6	5	16
CARTAGO	La Vieja	0,2	14,8	0	15
LA MARIA	Garrapatos	0,6	8	5,6	14,2
TIMBA - TIMBA	Cauca	0	14	0,1	14,1
PLANTA RIO CAUCA	Lili-Melendez-Canaveralej	0	0	13,4	13,4
DAPA	Arroyohondo	0,9	12,1	0	13
YUMBILLO	Yumbo	1,4	11,4	0	12,8
PLANTA RIO CALI	Lili-Melendez-Canaveralej	0,2	11,9	0,2	12,3
TENJO	Amaime	1,7	10,2	0	11,9
PTAR CANAVERALEJO	Lili-Melendez-Canaveralej	0,1	11,2	0,1	11,4
EFLUENTE BRUT	Pescador	1,9	7,2	0	9,1

Convenciones rango de precipitación:

Entre 30 y 60 mm  Entre 61 y 90 mm  Mayor a 90 mm 