




INFORME DE PRECIPITACIÓN ACUMULADA 3 DIAS - RED AUTOMÁTICA (mm)

ESTACIÓN	CUENCA	22/10/2024	23/10/2024	24/10/2024	Acumulado
MAGUIPI	Bahía Malaga	84,5	6,5	42,5	133,5
FLORIDA	Guachal (Bolo-Fraile)	78,9	14,5	0	93,4
DAGUA-BENDICIONES	Dagua	62,2	13,8	13,2	89,2
DOS RIOS	Dagua	54,1	7,9	19,5	81,5
PESCADOR - LA TESALIA	Pescador	35,2	22,4	2,4	60
LA SORPRESA	La Paila	5,2	48,8	0	54
TACUEYO	Cauca	48,8	1,2	0	50
EL AGUILA EL GRANARIO	Canaveral	11	35,8	0,2	47
PATIO BONITO	Rut	38,3	7,2	1,1	46,6
PAN DE AZUCAR	Cauca	18,4	0	25,2	43,6
DAR - BRUT	Rut	9,7	33,4	0,1	43,2
LA ELVIRA	Las Canas	11	32	0	43
HERACLIO URIBE	La Vieja	26	10,6	0	36,6
LA INDUSTRIA	Guachal (Bolo-Fraile)	29,2	5	0	34,2
LAS PEÑAS	Rut	14,6	17,8	0	32,4
AGUACATAL	Cali	14	16,8	0,2	31
FELIDIA	Cali	0	30	0	30
IRLANDA	Bugalagrande	17,9	5,2	5,9	29
DAPA	Arroyohondo	0	28,8	0	28,8
PALO - PUERTO TEJADA	Cauca	17,8	6,6	0	24,4
PLANTA NIMA	Guachal (Bolo-Fraile)	19	3,3	0	22,3
HORMIGUERO	Cauca	0	21,9	0	21,9
COSTA RICA	Sabaletas	16,3	4,2	0	20,5
LA TERESITA	Cali	0	20,4	0	20,4
BRASILIA	Cali	0	20,3	0	20,3
ULLOA	La Vieja	3,4	16	0,8	20,2
LOS CHORROS	Mediacanoa	0,2	19,6	0	19,8



Convenciones rango de precipitación:

Entre 30 y 60 mm  Entre 61 y 90 mm  Mayor a 90 mm 

INFORME DE PRECIPITACIÓN ACUMULADA 3 DIAS - RED AUTOMÁTICA (mm)

ESTACIÓN	CUENCA	22/10/2024	23/10/2024	24/10/2024	Acumulado
LA DESPENSA	Rut	2,4	17,4	0	19,8
MEDIACANOA	Cauca	12,2	7,4	0	19,6
SAN BERNARDO	Dagua	0	19,4	0	19,4
ACAA PAVAS	Dagua	0	19,2	0	19,2
PEÑAS BLANCAS	Cali	0	18,2	0,6	18,8
MATEGUADUA	Tulua	11,8	6,6	0,2	18,6
CALI - BOCATOMA	Cali	0	18	0	18
PLANTA RIO CAUCA	Lili-Melendez-Canaveralej	17	0,6	0	17,6
BARRAGAN	Bugalagrande	12,3	5	0	17,3
ING LA QUINTA	Guachal (Bolo-Fraile)	7,4	8,4	0	15,8
EL TAMBO	Cauca	1,4	10	4,2	15,6
EL CAIRO	Garrapatas	0,7	14,8	0	15,5
GALICIA	La Paila	0,8	14,4	0	15,2
SAN PABLO	Cali	0,5	14,6	0	15,1
BITACO	Dagua	0,9	10,3	3,8	15
LA PRIMAVERA	Guadalajara	8,4	3,8	2,6	14,8
EL COMINAL	Guachal (Bolo-Fraile)	1,1	13,3	0	14,4
CHICORAL	Dagua	2,8	11,6	0	14,4
LA ROSITA	Dagua	3,8	8,8	1,2	13,8
EL PLACER	Bugalagrande	3	9,6	0	12,6
LA ARGENTINA	Jamundi	1,9	9,2	0	11,1

Convenciones rango de precipitación:

Entre 30 y 60 mm  Entre 61 y 90 mm  Mayor a 90 mm 