




INFORME DE PRECIPITACIÓN ACUMULADA 3 DIAS - RED AUTOMÁTICA (mm)

ESTACIÓN	CUENCA	19/10/2024	20/10/2024	21/10/2024	Acumulado
PUERTO MALLARINO	Cauca	107	1,8	2,4	111,2
FLORIDA	Guachal (Bolo-Fraile)	78,2	0,3	14,5	93
DAGUA-BENDICIONES	Dagua	84	5,6	1,6	91,2
PLANTA RIO CAUCA	Lili-Melendez-Canaveralej	48,2	25,4	0	73,6
EL DARIEN	Calima	30,1	7,8	33,1	71
LOS CEIBOS	Amaime	67,2	3	0,4	70,6
PTAR CANAVERALEJO	Lili-Melendez-Canaveralej	46,3	1,5	22,1	69,9
LA PRIMAVERA	Guadalajara	67,2	1,6	0	68,8
MAGUIPI	Bahia Malaga	40,3	6,3	16,7	63,3
COSTA RICA	Sabaletas	27,1	1,3	29,6	58
HERACLIO URIBE	La Vieja	32	1	24,6	57,6
EL CANEY	Mediacanoa	52,8	4	0	56,8
LA INDUSTRIA	Guachal (Bolo-Fraile)	48,8	0,4	0,2	49,4
EL TAMBO	Cauca	35,4	11	0,2	46,6
LA LUISA	Claro	44,8	0,6	0,6	46
MADHU	Amaime	38,1	1,6	3,7	43,4
PTO ALEJANDRIA	La Vieja	0	1,7	40,7	42,4
ANGOSTURAS	San Pedro	37,1	0	0	37,1
EL CAIRO	Garrapatas	27,3	7,7	1,9	36,9
LOS TAMBOS	Amaime	31,4	0,2	3	34,6
EL VERGEL	Guadalajara	32,2	1,6	0,2	34
TACUEYO	Cauca	11,6	0	21,2	32,8
IRLANDA	Bugalagrande	17,1	0,7	14,8	32,6
GALICIA	La Paila	30	1	0	31
PAN DE AZUCAR	Cauca	29,6	0,2	0	29,8
PIEDRAS DE MOLER	La Vieja	0	6,3	23,1	29,4
LOS CHORROS	Mediacanoa	27	1,6	0	28,6




Convenciones rango de precipitación:

Entre 30 y 60 mm  Entre 61 y 90 mm  Mayor a 90 mm 

INFORME DE PRECIPITACIÓN ACUMULADA 3 DIAS - RED AUTOMÁTICA (mm)

ESTACIÓN	CUENCA	19/10/2024	20/10/2024	21/10/2024	Acumulado
COLEGIO SAN JUAN BOSCO	Lili-Melendez-Canaveralej	20,3	1,9	5,6	27,8
LA DESPENSA	Rut	27,4	0	0,1	27,5
LA ARGENTINA	Jamundi	23,6	2,8	0,5	26,9
EL PARAISO	El Cerrito	23,2	2,1	1	26,3
DOS RIOS	Dagua	17	4,8	4,1	25,9
MEDIACANOA	Cauca	23,2	2,2	0	25,4
LA BUITRERA	Arroyohondo	22,6	1,4	0	24
PLANTA NIMA	Guachal (Bolo-Fraile)	23	0,8	0	23,8
MIRAVALLS	La Vieja	12,2	0,6	10,7	23,5
BUGALAGRANDE	Bugalagrande	21,4	1,4	0	22,8
PRIMAVERA	Lili-Melendez-Canaveralej	20,4	2,2	0	22,6
LA ELVIRA	Las Canas	15,2	6,2	1,2	22,6
VIJES - VILLAMARIA	Vijes	17,2	4,4	0,1	21,7
NAPOLES	Lili-Melendez-Canaveralej	18,8	1,8	0	20,6
LA MARIA	Garrapatas	0	20,4	0	20,4
AUSTRIA	Amaime	18,3	1,2	0,4	19,9
YUMBILLO	Yumbo	16,8	2,2	0	19
LA SORPRESA	La Paila	17,8	0,6	0,4	18,8
ANSERMANUEVO PG	null	0	15,7	2,9	18,6
CARTAGO	La Vieja	2,4	7,4	8,4	18,2
ULLOA	La Vieja	5,7	4,9	7,2	17,8
HORMIGUERO	Cauca	15,8	1,8	0	17,6
EL PLACER	Bugalagrande	16,6	0,8	0	17,4
ATUNCELA	Dagua	13	4,2	0	17,2
SAN BERNARDO	Dagua	13,6	2,6	0	16,2
EL COMINAL	Guachal (Bolo-Fraile)	14,9	0,1	1	16
MATEGUADUA	Tulua	14,6	0,2	0	14,8



Convenciones rango de precipitación:

Entre 30 y 60 mm  Entre 61 y 90 mm  Mayor a 90 mm 

INFORME DE PRECIPITACIÓN ACUMULADA 3 DIAS - RED AUTOMÁTICA (mm)

ESTACIÓN	CUENCA	19/10/2024	20/10/2024	21/10/2024	Acumulado
CHICORAL	Dagua	12,7	1,9	0,1	14,7
EL AGUILA EL GRANARIO	Canaveral	1	10,4	3,2	14,6
PUERTA DAGUA	Dagua	11	3,2	0,2	14,4
DAPA	Arroyohondo	12,1	1,8	0	13,9
CAÑAVERALEJO-EDIFICIO CVC	Lili-Melendez-Canaveralej	8,8	2,2	2,8	13,8
PUENTE PIEDRA	Guabas	9,3	0,6	3,6	13,5
TENJO	Amaime	12,4	0,1	1	13,5
EL TOPACIO	Jamundi	9,6	3,8	0	13,4
OCACHE	Dagua	6,8	6,2	0,2	13,2
AGUACATAL	Cali	7,8	3	1,8	12,6
LA ROSITA	Dagua	10,4	1,9	0	12,3
FELIDIA	Cali	8	3,2	0	11,2
BRASILIA	Cali	8,3	2,9	0	11,2
PEÑAS BLANCAS	Cali	8,4	2,6	0	11
BOQUERON	Lili-Melendez-Canaveralej	8,8	1,9	0	10,7
EL CARMELO	Lili-Melendez-Canaveralej	8	2,4	0	10,4
AUJI	Amaime	10	0,1	0,2	10,3
SAN PABLO	Cali	7,6	2,7	0	10,3
PANCE - CHORRERA	Jamundi	7,8	2,4	0	10,2
LA CRISTALINA	Calima	8,8	0,9	0,4	10,1
BITACO	Dagua	7,8	1,9	0	9,7
CAÑAVERALEJO PG	Lili-Melendez-Canaveralej	7,1	2,1	0,2	9,4

Convenciones rango de precipitación:

Entre 30 y 60 mm  Entre 61 y 90 mm  Mayor a 90 mm 