




INFORME DE PRECIPITACIÓN ACUMULADA 3 DIAS - RED AUTOMÁTICA (mm)

ESTACIÓN	CUENCA	18/11/2024	19/11/2024	20/11/2024	Acumulado
LA PRIMAVERA	Guadalajara	124,2	61,4	4,2	189,8
MAGUIPI	Bahia Malaga	119,8	1	48,2	169
EL TAMBO	Cauca	60,8	5,4	39,4	105,6
LILI - SAN SEBASTIAN	Lili-Melendez-Canaveralej	11,2	8,8	82,9	102,9
EL COMINAL	Guachal (Bolo-Fraile)	70,1	13,5	1,8	85,4
DAGUA-BENDICIONES	Dagua	84,8	0	0	84,8
CHAMBU	Guachal (Bolo-Fraile)	70,6	10	1,8	82,4
LOS TAMBOS	Amaime	63,8	18,5	0	82,3
DOS RIOS	Dagua	73,9	0,4	0,4	74,7
EL CANEY	Mediacanoa	45	29	0	74
EL TOPACIO	Jamundi	34	38,2	0,2	72,4
LA CRISTALINA	Calima	38,5	26,6	1,4	66,5
LA ARGENTINA	Jamundi	40	25,7	0,6	66,3
EL VERGEL	Guadalajara	23,4	29,4	7,8	60,6
PLANTA NIMA	Guachal (Bolo-Fraile)	42,3	13,9	1,1	57,3
BOQUERON	Lili-Melendez-Canaveralej	54,1	0,8	0	54,9
ULLOA	La Vieja	20,1	9,2	24,8	54,1
MATEGUADUA	Tulua	21	22,8	9,8	53,6
ECOPARQUE CASTILLO	Jamundi	45,3	1,4	0,6	47,3
MADHU	Amaime	42,5	3,2	0,1	45,8
PAN DE AZUCAR	Cauca	32	3,2	10	45,2
HORMIGUERO	Cauca	40,7	4,2	0	44,9
PUENTE PIEDRA	Guabas	37,3	7,6	0	44,9
EL DARIEN	Calima	34,1	9,8	0,2	44,1
EL PLACER	Bugalagrande	20,4	23,4	0,2	44
PANCE - CHORRERA	Jamundi	40,4	1,6	0,4	42,4
LA INDUSTRIA	Guachal (Bolo-Fraile)	38,8	1	0	39,8




Convenciones rango de precipitación:

Entre 30 y 60 mm  Entre 61 y 90 mm  Mayor a 90 mm 

INFORME DE PRECIPITACIÓN ACUMULADA 3 DIAS - RED AUTOMÁTICA (mm)

ESTACIÓN	CUENCA	18/11/2024	19/11/2024	20/11/2024	Acumulado
HERACLIO URIBE	La Vieja	32,4	4,8	1,2	38,4
MEDIACANOA	Cauca	20,8	17,6	0	38,4
IRLANDA	Bugalagrande	24,4	13,2	0,4	38
COSTA RICA	Sabaletas	24,3	12,9	0	37,2
EL CAIRO	Garrapatas	29,3	1,2	6,6	37,1
EL PORVENIR - PESCADOR	Pescador	32,7	3,1	0,1	35,9
LOS CEIBOS	Amaime	31,2	2,6	0	33,8
LOS CHORROS	Mediacanoa	19,2	14,4	0,2	33,8
BUGALAGRANDE	Bugalagrande	31,2	0,8	0,4	32,4
ING LA QUINTA	Guachal (Bolo-Fraile)	31,8	0,6	0	32,4
LA FLORESTA	Cauca	20	11,2	0	31,2
FLORIDA	Guachal (Bolo-Fraile)	30,4	0,4	0,1	30,9
ANSERMANUEVO PG	null	17,2	13,4	0	30,6
PICHINDE	Cali	30	0,2	0	30,2
BARRAGAN	Bugalagrande	13,1	13,9	0,2	27,2
CHICORAL	Dagua	17,4	1,5	7,5	26,4
PTO ALEJANDRIA	La Vieja	17,3	9	0	26,3
CARTAGO	La Vieja	17	7,8	1,4	26,2
PESCADOR - LA TESALIA	Pescador	14,4	2,6	7,8	24,8
PEÑAS BLANCAS	Cali	23	1,8	0	24,8
EL PARAISO	El Cerrito	20,8	3,6	0,1	24,5
LA MARIA	Garrapatas	22,5	1,9	0	24,4
BITACO	Dagua	20,6	1,1	0,7	22,4
AUSTRIA	Amaime	16,3	5,3	0	21,6
PUERTO MALLARINO	Cauca	16	5,4	0	21,4
AUJI	Amaime	17,2	3,8	0,1	21,1
LAS PEÑAS	Rut	12,2	1,3	7,5	21




Convenciones rango de precipitación:

Entre 30 y 60 mm  Entre 61 y 90 mm  Mayor a 90 mm 

INFORME DE PRECIPITACIÓN ACUMULADA 3 DIAS - RED AUTOMÁTICA (mm)

ESTACIÓN	CUENCA	18/11/2024	19/11/2024	20/11/2024	Acumulado
GALICIA	La Paila	18,8	1,6	0	20,4
PATIO BONITO	Rut	18,6	1,5	0	20,1
CALI - BOCATOMA	Cali	19	0,4	0	19,4
PIEDRAS DE MOLER	La Vieja	5,3	14	0,1	19,4
LA ROSITA	Dagua	17,2	1	0,6	18,8
LA FONDA CANTA CLARO	Lili-Melendez-Canaveralej	17,2	0,2	0,4	17,8
LA BUITRERA	Arroyohondo	10,6	6,1	0,1	16,8
DAPA	Arroyohondo	12,7	1,2	2,5	16,4
CAÑAVERALEJO PG	Lili-Melendez-Canaveralej	15,6	0,2	0,3	16,1
CAÑAVERALEJO-EDIFICIO CVC	Lili-Melendez-Canaveralej	15,2	0,4	0	15,6
PUERTO MOLINA	Cauca	5,8	9,3	0,1	15,2
YUMBILLO	Yumbo	11,4	3,2	0,4	15
PLANTA RIO CAUCA	Lili-Melendez-Canaveralej	10,4	3,8	0	14,2
EL OSO	Rut	12,1	2,1	0	14,2
SAN PABLO	Cali	13,7	0,5	0	14,2
LA SORPRESA	La Paila	13	1,2	0	14,2
PTAR CANAVERALEJO	Lili-Melendez-Canaveralej	8,2	4,8	0,1	13,1
PUERTA DAGUA	Dagua	10,6	0	2,4	13
EL AGUILA EL GRANARIO	Canaveralej	12	0,4	0	12,4
COLEGIO SAN JUAN BOSCO	Lili-Melendez-Canaveralej	11,8	0,5	0	12,3
NAPOLES	Lili-Melendez-Canaveralej	11,2	0,4	0	11,6
EL CASTILLO	El Cerrito	3,6	7,9	0	11,5
SAN BERNARDO	Dagua	11,2	0	0	11,2
MIRAVALLS	La Vieja	7,6	1	2,2	10,8
OCACHE	Dagua	8,8	1,8	0	10,6
LA DESPENSA	Rut	9,4	1,1	0	10,5
ATUNCELA	Dagua	10,2	0,2	0	10,4



Convenciones rango de precipitación:

Entre 30 y 60 mm  Entre 61 y 90 mm  Mayor a 90 mm 

INFORME DE PRECIPITACIÓN ACUMULADA 3 DIAS - RED AUTOMÁTICA (mm)

ESTACIÓN	CUENCA	18/11/2024	19/11/2024	20/11/2024	Acumulado
VIJES - VILLAMARIA	Vijes	7,9	2,4	0	10,3
TIMBA - TIMBA	Cauca	8,2	0,6	1,2	10

Convenciones rango de precipitación:

Entre 30 y 60 mm  Entre 61 y 90 mm  Mayor a 90 mm 