




## INFORME DE PRECIPITACIÓN ACUMULADA 3 DIAS - RED AUTOMÁTICA (mm)

ESTACIÓN	CUENCA	16/11/2024	17/11/2024	18/11/2024	Acumulado
MAGUIPI	Bahía Malaga	39,2	0	118,4	157,6
LA PRIMAVERA	Guadalajara	1	0	124,2	125,2
DAGUA-BENDICIONES	Dagua	14,8	16	84,8	115,6
DOS RIOS	Dagua	36,7	2,6	73,9	113,2
EL TAMBO	Cauca	0,8	18,8	60,8	80,4
LA LUISA	Claro	0	2,6	75,4	78
CHAMBU	Guachal (Bolo-Fraile)	0	0	70,3	70,3
EL COMINAL	Guachal (Bolo-Fraile)	0,1	0	69,4	69,5
LOS TAMBOS	Amaime	0	0	63,3	63,3
BOQUERON	Lili-Melendez-Canaveralej	0	0	53,7	53,7
ECOPARQUE CASTILLO	Jamundi	0,1	2,1	44,7	46,9
EL CANEY	Mediacanoa	0,6	0	45	45,6
MADHU	Amaime	1	0,4	41,3	42,7
PLANTA NIMA	Guachal (Bolo-Fraile)	0,1	0	41,8	41,9
LA ARGENTINA	Jamundi	3	0	37,9	40,9
HORMIGUERO	Cauca	0	0	39,3	39,3
PANCE - CHORRERA	Jamundi	0,2	0	39	39,2
LA CRISTALINA	Calima	0,6	0	38,5	39,1
LA INDUSTRIA	Guachal (Bolo-Fraile)	0,2	0	38,2	38,4
EL TOPACIO	Jamundi	6,2	0	31,6	37,8
EFLUENTE BRUT	Pescador	0,3	0	36,4	36,7
PUENTE PIEDRA	Guabas	0	0,2	36,4	36,6
CARTAGO	La Vieja	0,2	19,2	17	36,4
PAN DE AZUCAR	Cauca	2	0	31,8	33,8
HERACLIO URIBE	La Vieja	0,4	0,2	31,6	32,2
BUGALAGRANDE	Bugalagrande	0,2	0	31,2	31,4
ING LA QUINTA	Guachal (Bolo-Fraile)	0	0	31	31




Convenciones rango de precipitación:

Entre 30 y 60 mm  Entre 61 y 90 mm  Mayor a 90 mm 

## INFORME DE PRECIPITACIÓN ACUMULADA 3 DIAS - RED AUTOMÁTICA (mm)

ESTACIÓN	CUENCA	16/11/2024	17/11/2024	18/11/2024	Acumulado
EL CAIRO	Garrapatas	0,6	0,8	29	30,4
LOS CEIBOS	Amaime	0,8	0,2	29,4	30,4
EL DARIEN	Calima	0,2	0	30,2	30,4
FLORIDA	Guachal (Bolo-Fraile)	0,2	0	29,7	29,9
PICHINDE	Cali	0	0	29,6	29,6
ANSERMANUEVO PG	null	0,4	10,6	17,2	28,2
ULLOA	La Vieja	1,2	5,3	20,1	26,6
IRLANDA	Bugalagrande	0,5	0	24	24,5
COSTA RICA	Sabaletas	0	0,1	24,3	24,4
PEÑAS BLANCAS	Cali	0	0	22,8	22,8
MATEGUADUA	Tulua	0,6	0	21	21,6
BITACO	Dagua	0	0,8	20,6	21,4
MEDIACANOA	Cauca	0	0	20,8	20,8
EL PLACER	Bugalagrande	0	0	20,4	20,4
LA FLORESTA	Cauca	0,3	0	20	20,3
LA MARIA	Garrapatas	0,7	0,1	19,4	20,2
EL PARAISO	El Cerrito	0	0,1	20,1	20,2
CALI - BOCATOMA	Cali	0	1,8	17,8	19,6
LOS CHORROS	Mediacanoa	0	0	19	19
GALICIA	La Paila	0	0	18,8	18,8
LA FONDA CANTA CLARO	Lili-Melendez-Canaveralej	0,2	1,3	16,7	18,2
AUJI	Amaime	0,5	0,3	17,2	18
EL PORVENIR - PESCADOR	Pescador	0	0,1	17,8	17,9
CHICORAL	Dagua	0,1	0,6	17,1	17,8
LA ROSITA	Dagua	0	0,5	17,1	17,6
PTO ALEJANDRIA	La Vieja	0,5	0	16,8	17,3
CAÑAVERALEJO PG	Lili-Melendez-Canaveralej	0,2	1,6	15,1	16,9



Convenciones rango de precipitación:

Entre 30 y 60 mm  Entre 61 y 90 mm  Mayor a 90 mm 

## INFORME DE PRECIPITACIÓN ACUMULADA 3 DIAS - RED AUTOMÁTICA (mm)

ESTACIÓN	CUENCA	16/11/2024	17/11/2024	18/11/2024	Acumulado
CAÑAVERALEJO-EDIFICIO CVC	Lili-Melendez-Canaveralej	0	1,8	14,8	16,6
PUERTO MALLARINO	Cauca	0	1	15,2	16,2
PATIO BONITO	Rut	0,3	0	15,6	15,9
EL AGUILA EL GRANARIO	Canaveralej	0,4	3,4	12	15,8
AUSTRIA	Amaime	0	0	15,7	15,7
NAPOLES	Lili-Melendez-Canaveralej	0	4	10,7	14,7
EL OSO	Rut	2,7	0	11,7	14,4
COLEGIO SAN JUAN BOSCO	Lili-Melendez-Canaveralej	0	2,8	11,2	14
SAN PABLO	Cali	0,2	0	13,6	13,8
LA SORPRESA	La Paila	0,4	0,2	13	13,6
PIEDRAS DE MOLER	La Vieja	0,2	7,9	5,3	13,4
DAPA	Arroyohondo	0	0	12,7	12,7
SAN BERNARDO	Dagua	1,4	0,2	11	12,6
BARRAGAN	Bugalagrande	6,8	0,1	5,6	12,5
YUMBILLO	Yumbo	0	1	11,2	12,2
LAS PEÑAS	Rut	0,2	0,8	11	12
LILI - SAN SEBASTIAN	Lili-Melendez-Canaveralej	0,4	0,2	11,2	11,8
PUERTA DAGUA	Dagua	0,2	0,2	10,4	10,8
LA BUITRERA	Arroyohondo	0	0	10,6	10,6
PESCADOR - LA TESALIA	Pescador	0,8	0	9,6	10,4
PLANTA RIO CAUCA	Lili-Melendez-Canaveralej	0	0	10,4	10,4
ATUNCELA	Dagua	0,2	0	10	10,2
PTAR CANAVERALEJO	Lili-Melendez-Canaveralej	0	1,7	7,9	9,6
OCACHE	Dagua	0,2	0,2	8,8	9,2
PLANTA RIO CALI	Lili-Melendez-Canaveralej	0	2,6	6,5	9,1

Convenciones rango de precipitación:

Entre 30 y 60 mm  Entre 61 y 90 mm  Mayor a 90 mm 