




## INFORME DE PRECIPITACIÓN ACUMULADA 3 DIAS - RED AUTOMÁTICA (mm)

### ESTACIONES DEPARTAMENTO VALLE DEL CAUCA / VERTIENTE RIO CAUCA

ESTACIÓN	CUENCA	14/12/2024	15/12/2024	16/12/2024	Acumulado
LA ARGENTINA	Jamundi	17,4	19,4	18,7	55,5
EL TOPACIO	Jamundi	17,2	26,8	6	50
PANCE - CHORRERA	Jamundi	7,8	24,8	11,4	44
CALI - BOCATOMA	Cali	5,2	35,8	0	41
LOS CALEÑOS	Guachal (Bolo-Fraile)	4,5	30,9	0	35,4
PEÑAS BLANCAS	Cali	7,6	12,8	6	26,4
BRASILIA	Cali	10,3	12,1	1,1	23,5
LA FLORESTA	Cauca	5,4	17,8	0	23,2
CAÑAVERALEJO PG	Lili-Melendez-Canaveralej	4,4	17,1	0,2	21,7
YUMBILLO	Yumbo	9,8	6,8	4,2	20,8
DAPA	Arroyohondo	9,4	11	0,1	20,5
FLORIDA	Guachal (Bolo-Fraile)	0,8	18,3	0,3	19,4
EL PARAISO	El Cerrito	0	17,8	0	17,8
LILI - SAN SEBASTIAN	Lili-Melendez-Canaveralej	9,2	2,8	5,6	17,6
FELIDIA	Cali	10	5,4	1,4	16,8
ECOPARQUE CASTILLO	Jamundi	8,6	0,3	6,1	15
PICHINDE	Cali	8,2	6,2	0	14,4
OCACHE	Dagua	1,4	0,2	12,8	14,4
SAN PABLO	Cali	6,5	7	0,2	13,7
EL AGUILA EL GRANARIO	Canaveral	1,6	3,1	8,6	13,3
EL CANEY	Mediacanoa	3,2	0,4	9	12,6
CAÑAVERALEJO-EDIFICIO CVC	Lili-Melendez-Canaveralej	6	5,4	0	11,4
BOSQUE DE YOTOCO	Yotoco	11	0,1	0	11,1
HORMIGUERO	Cauca	0,6	2	8,5	11,1
VIJES - VILLAMARIA	Vijes	9,9	0,9	0	10,8
COLEGIO SAN JUAN BOSCO	Lili-Melendez-Canaveralej	1,9	8,5	0,4	10,8

Convenciones rango de precipitación:

Entre 30 y 60 mm  Entre 61 y 90 mm  Mayor a 90 mm 

## INFORME DE PRECIPITACIÓN ACUMULADA 3 DIAS - RED AUTOMÁTICA (mm)

### ESTACIONES DEPARTAMENTO VALLE DEL CAUCA / VERTIENTE RIO CAUCA

ESTACIÓN	CUENCA	14/12/2024	15/12/2024	16/12/2024	Acumulado
NAPOLES	Lili-Melendez-Canaveralej	4	5,9	0,6	10,5
ANSERMANUEVO PG	null	0	10,2	0	10,2
AGUACATAL	Cali	4,6	5,4	0,2	10,2
MADHU	Amaime	1,8	8,2	0	10
LA LUISA	Claro	9,2	0,2	0	9,4
MATEGUADUA	Tulua	7,8	1,4	0	9,2

### ESTACIONES DEPARTAMENTO VALLE DEL CAUCA / VERTIENTE PACIFICO

ESTACIÓN	CUENCA	14/12/2024	15/12/2024	16/12/2024	Acumulado
DAGUA-BENDICIONES	Dagua	27,6	11,4	1,6	40,6
DOS RIOS	Dagua	32,5	0,9	1,4	34,8
LA CRISTALINA	Calima	0,3	2	22,2	24,5
SAN BERNARDO	Dagua	8,4	4,6	2,8	15,8
LA ROSITA	Dagua	15,2	0,2	0	15,4
CHICORAL	Dagua	9,9	4,7	0,4	15
BITACO	Dagua	10,4	0,2	0,2	10,8

### ESTACIONES DEPARTAMENTO CAUCA

ESTACIÓN	CUENCA	14/12/2024	15/12/2024	16/12/2024	Acumulado
EL TAMBO	Cauca	25,6	13,4	0	39
PAN DE AZUCAR	Cauca	4,4	20,4	0	24,8

Convenciones rango de precipitación:

Entre 30 y 60 mm  Entre 61 y 90 mm  Mayor a 90 mm