




INFORME DE PRECIPITACIÓN ACUMULADA 3 DIAS - RED AUTOMÁTICA (mm)

| ESTACIÓN | CUENCA | 13/05/2024 | 14/05/2024 | 15/05/2024 | Acumulado |
|------------------------|---------------------------|------------|------------|------------|-----------|
| DOS RIOS | Dagua | 75 | 11,8 | 69,3 | 156,1 |
| EL CARMELO | Lili-Melendez-Canaveralej | 4,2 | 94 | 14 | 112,2 |
| EL COLEGIO | Cali | 0 | 34,5 | 72 | 106,5 |
| CALI - BOCATOMA | Cali | 0 | 39,2 | 64,6 | 103,8 |
| LA ARGENTINA | Jamundi | 8 | 79,2 | 8,1 | 95,3 |
| AGUACATAL-MONTEBELLO | Cali | 0 | 36,4 | 57 | 93,4 |
| DAGUA-BENDICIONES | Dagua | 67,8 | 22,4 | 3,2 | 93,4 |
| PEÑAS BLANCAS | Cali | 0,2 | 65 | 12,4 | 77,6 |
| CAÑAVERALEJO PG | Lili-Melendez-Canaveralej | 3,4 | 30,9 | 38,8 | 73,1 |
| LA TERESITA | Cali | 0,8 | 60,6 | 9,8 | 71,2 |
| PAN DE AZUCAR | Cauca | 33,4 | 7,6 | 26,6 | 67,6 |
| EL TOPACIO | Jamundi | 6,2 | 47,4 | 11,4 | 65 |
| LILI - SAN SEBASTIAN | Lili-Melendez-Canaveralej | 5 | 45,4 | 14 | 64,4 |
| PICHINDE | Cali | 0 | 40,6 | 21 | 61,6 |
| CARTAGO | La Vieja | 7,6 | 41,8 | 11,8 | 61,2 |
| LA FONDA CANTA CLARO | Lili-Melendez-Canaveralej | 0 | 26 | 27 | 53 |
| ANSERMANUEVO PG | null | 0,5 | 47,2 | 4,8 | 52,5 |
| COLEGIO SAN JUAN BOSCO | Lili-Melendez-Canaveralej | 0 | 19,3 | 31,1 | 50,4 |
| NAPOLES | Lili-Melendez-Canaveralej | 0 | 35,6 | 14,8 | 50,4 |
| LA PRIMAVERA | Guadalajara | 31,8 | 9,2 | 8,8 | 49,8 |
| ULLOA | La Vieja | 0 | 49,3 | 0,3 | 49,6 |
| BRASILIA | Cali | 0 | 36,1 | 13 | 49,1 |
| PALO - PUERTO TEJADA | Cauca | 16,4 | 30,2 | 1,6 | 48,2 |
| PLANTA RIO CALI | Lili-Melendez-Canaveralej | 0 | 18,1 | 30,1 | 48,2 |
| EL AGUILA EL GRANARIO | Canaveral | 15,2 | 25,6 | 6,2 | 47 |
| SAN BERNARDO | Dagua | 1,2 | 40,2 | 4 | 45,4 |
| YUMBILLO | Yumbo | 0 | 43,8 | 0,4 | 44,2 |




Convenciones rango de precipitación:

Entre 30 y 60 mm  Entre 61 y 90 mm  Mayor a 90 mm 

INFORME DE PRECIPITACIÓN ACUMULADA 3 DIAS - RED AUTOMÁTICA (mm)

| ESTACIÓN | CUENCA | 13/05/2024 | 14/05/2024 | 15/05/2024 | Acumulado |
|---------------------------|---------------------------|------------|------------|------------|-----------|
| DAPA | Arroyohondo | 0 | 33,8 | 8,9 | 42,7 |
| HDA EL ESPEJO | Cauca | 11,2 | 30,8 | 0 | 42 |
| PESCADOR - LA TESALIA | Pescador | 0,4 | 28,4 | 13 | 41,8 |
| PIEDRAS DE MOLER | La Vieja | 7,1 | 33,8 | 0,4 | 41,3 |
| LA PATAGONIA | Guadalajara | 3,3 | 11,1 | 26,7 | 41,1 |
| PLANTA RIO CAUCA | Lili-Melendez-Canaveralej | 0 | 20,2 | 20,4 | 40,6 |
| LA ELVIRA | Las Canas | 29,2 | 10,4 | 0 | 39,6 |
| FELIDIA | Cali | 0,2 | 31,6 | 7 | 38,8 |
| LA SORPRESA | La Paila | 28,2 | 10,4 | 0 | 38,6 |
| EL CANEY | Mediacanoa | 9,6 | 27,4 | 0,6 | 37,6 |
| AGUACATAL | Cali | 0,4 | 33 | 3,4 | 36,8 |
| LA LUISA | Claro | 0,6 | 31,4 | 4,2 | 36,2 |
| PANCE - CHORRERA | Jamundi | 1,6 | 27,6 | 4 | 33,2 |
| TACUEYO | Cauca | 1,2 | 19 | 12,4 | 32,6 |
| PTAR CANAVERALEJO | Lili-Melendez-Canaveralej | 0 | 5,6 | 26,3 | 31,9 |
| LA FLORESTA | Cauca | 0 | 16,1 | 14,2 | 30,3 |
| CAÑAVERALEJO-EDIFICIO CVC | Lili-Melendez-Canaveralej | 0 | 27,4 | 2,2 | 29,6 |
| ACAA PAVAS | Dagua | 0 | 27,8 | 0,8 | 28,6 |
| MIRAVALLS | La Vieja | 0,4 | 26,8 | 0 | 27,2 |
| PASOANCHO | Lili-Melendez-Canaveralej | 0,4 | 23,6 | 3,2 | 27,2 |
| LAS PEÑAS | Rut | 5 | 14,6 | 7,4 | 27 |
| EL CAIRO | Garrapatas | 2,9 | 15,1 | 9 | 27 |
| BOSQUE DE YOTOCO | Yotoco | 14,8 | 8,2 | 3,7 | 26,7 |
| IRLANDA | Bugalagrande | 0,1 | 18,6 | 7,2 | 25,9 |
| EFLUENTE BRUT | Pescador | 0,7 | 23,3 | 1,7 | 25,7 |
| PALO - BOCATOMA | Cauca | 9,6 | 13 | 3 | 25,6 |
| EL TAMBO | Cauca | 19,6 | 4,2 | 0,2 | 24 |



Convenciones rango de precipitación:

Entre 30 y 60 mm  Entre 61 y 90 mm  Mayor a 90 mm 

INFORME DE PRECIPITACIÓN ACUMULADA 3 DIAS - RED AUTOMÁTICA (mm)

| ESTACIÓN | CUENCA | 13/05/2024 | 14/05/2024 | 15/05/2024 | Acumulado |
|------------------------|---------------------------|------------|------------|------------|-----------|
| VILLANUEVA | Lili-Melendez-Canaveralej | 0 | 23,9 | 0 | 23,9 |
| HERACLIO URIBE | La Vieja | 2,4 | 20,8 | 0,4 | 23,6 |
| EL OSO | Rut | 16,8 | 5,2 | 0,4 | 22,4 |
| PATIO BONITO | Rut | 12,1 | 5,5 | 3,7 | 21,3 |
| BITACO | null | 0,6 | 19,9 | 0,3 | 20,8 |
| JUNTAS | Guabas | 7,4 | 5 | 8,2 | 20,6 |
| EL COMINAL | Guachal (Bolo-Fraile) | 0 | 15 | 5,5 | 20,5 |
| LA VICTORIA | Cauca | 7,2 | 11,2 | 0,2 | 18,6 |
| BUGALAGRANDE | Bugalagrande | 6 | 2,6 | 9,6 | 18,2 |
| DAR - BRUT | Rut | 10,9 | 6,8 | 0 | 17,7 |
| CHAMBU | Guachal (Bolo-Fraile) | 0 | 10,9 | 5,5 | 16,4 |
| LA ROSITA | Dagua | 0,2 | 16 | 0,1 | 16,3 |
| LOS TAMBOS | Amaime | 0 | 14,8 | 1,4 | 16,2 |
| PUERTO MALLARINO | Cauca | 0 | 13,4 | 2,2 | 15,6 |
| TENJO | Amaime | 0 | 14,8 | 0,7 | 15,5 |
| ANGOSTURAS | San Pedro | 0,2 | 7,8 | 7,4 | 15,4 |
| PTO ALEJANDRIA | La Vieja | 0 | 15,3 | 0,1 | 15,4 |
| ING LA QUINTA | Guachal (Bolo-Fraile) | 0 | 14,6 | 0,8 | 15,4 |
| CRUCES | Cauca | 0 | 13,5 | 1,1 | 14,6 |
| LA INDUSTRIA | Guachal (Bolo-Fraile) | 7,2 | 4,8 | 2,2 | 14,2 |
| EL DARIEN | Calima | 9 | 3,2 | 1,5 | 13,7 |
| EL PORVENIR - PESCADOR | Pescador | 0,3 | 11,4 | 0,6 | 12,3 |
| BARRAGAN | Bugalagrande | 0 | 9,4 | 2,6 | 12 |
| PUERTO MOLINA | Cauca | 1,1 | 8,3 | 1,2 | 10,6 |
| DOSQUEBRADAS | Guadalajara | 5,2 | 3,6 | 1,4 | 10,2 |
| PLANTA NIMA | Guachal (Bolo-Fraile) | 0 | 9,6 | 0 | 9,6 |

Convenciones rango de precipitación:

Entre 30 y 60 mm  Entre 61 y 90 mm  Mayor a 90 mm 