




## INFORME DE PRECIPITACIÓN ACUMULADA 3 DIAS - RED AUTOMÁTICA (mm)

ESTACIÓN	CUENCA	08/10/2024	09/10/2024	10/10/2024	Acumulado
LA PRIMAVERA	Guadalajara	94,8	25,6	76,8	197,2
MAGUIPI	Bahia Malaga	30,7	101,2	36,8	168,7
DAGUA-BENDICIONES	Dagua	27,6	99,2	5	131,8
EL CARMELO	Lili-Melendez-Canaveralej	9,8	10,2	77	97
DOS RIOS	Dagua	18,4	63,2	7,9	89,5
LOS CEIBOS	Amaime	58,8	30,2	0,4	89,4
ING LA QUINTA	Guachal (Bolo-Fraile)	0	20,8	64	84,8
EL TOPACIO	Jamundi	25,4	18,4	30,2	74
CAÑAVERALEJO-EDIFICIO CVC	Lili-Melendez-Canaveralej	2,8	18	48,4	69,2
LA ARGENTINA	Jamundi	43,1	9,1	16,7	68,9
BITACO	Dagua	61,1	1,8	1,7	64,6
LA ELVIRA	Las Canas	1,2	9,6	53	63,8
LA SORPRESA	La Paila	5,8	0,4	54,4	60,6
HORMIGUERO	Cauca	7	27,6	24	58,6
LA ROSITA	Dagua	51,8	1,3	4,5	57,6
LOS TAMBOS	Amaime	45,8	1,9	1,7	49,4
EL PARAISO	El Cerrito	39,4	3,2	1,4	44
LAS PEÑAS	Rut	9	0	34,9	43,9
COLEGIO SAN JUAN BOSCO	Lili-Melendez-Canaveralej	1,1	9,8	31,4	42,3
LA VICTORIA	Cauca	0,4	7,4	34,4	42,2
PLANTA NIMA	Guachal (Bolo-Fraile)	25,7	15	1	41,7
LA FONDA CANTA CLARO	Lili-Melendez-Canaveralej	1,3	9,6	28,6	39,5
CAÑAVERALEJO PG	Lili-Melendez-Canaveralej	2,1	10,8	26,4	39,3
TACUEYO	Cauca	30,2	3,6	4,8	38,6
PRIMAVERA	Lili-Melendez-Canaveralej	5,2	28,7	1,1	35
MADHU	Amaime	30,8	3,4	0,6	34,8
ULLOA	La Vieja	13,3	0,1	21	34,4




Convenciones rango de precipitación:

Entre 30 y 60 mm  Entre 61 y 90 mm  Mayor a 90 mm 

## INFORME DE PRECIPITACIÓN ACUMULADA 3 DIAS - RED AUTOMÁTICA (mm)

ESTACIÓN	CUENCA	08/10/2024	09/10/2024	10/10/2024	Acumulado
GALICIA	La Paila	5,8	0	28,2	34
HERACLIO URIBE	La Vieja	6,8	0	27	33,8
EL CAIRO	Garrapatas	25,8	0	8	33,8
CALI - BOCATOMA	Cali	2,6	4,6	26,4	33,6
EL VERGEL	Guadalajara	14,8	7,8	9	31,6
EL PLACER	Bugalagrande	6,4	3,2	22	31,6
AGUACATAL	Cali	29,2	0,6	0,8	30,6
TENJO	Amaime	27,1	1,5	1,7	30,3
BUGALAGRANDE	Bugalagrande	3,4	0	26,6	30
BRASILIA	Cali	17,3	2	10,6	29,9
PALO - PUERTO TEJADA	Cauca	9,2	14,2	6	29,4
CHAMBU	Guachal (Bolo-Fraile)	17,4	0,5	11,3	29,2
LA LUISA	Claro	6,6	17,8	4,2	28,6
PEÑAS BLANCAS	Cali	16,2	1	11	28,2
EL TAMBO	Cauca	0,6	11,4	15,2	27,2
LA DESPENSA	Rut	16,9	0,4	9,7	27
AUSTRIA	Amaime	19,2	6,2	1,3	26,7
BOQUERON	Lili-Melendez-Canaveralej	3,6	16,9	5,2	25,7
LA TERESITA	Cali	16,4	0	8,8	25,2
LA INDUSTRIA	Guachal (Bolo-Fraile)	22,2	1,2	1,4	24,8
CHICORAL	Dagua	18,4	2	4	24,4
COSTA RICA	Sabaletas	14,1	9,4	0,5	24
EL COMINAL	Guachal (Bolo-Fraile)	19,4	2,8	1,5	23,7
MATEGUADUA	Tulua	12	0	11,2	23,2
NAPOLES	Lili-Melendez-Canaveralej	1,6	11,1	10,1	22,8
YUMBILLO	Yumbo	17,6	4,4	0,6	22,6
EFLUENTE BRUT	Pescador	15,5	0,4	6	21,9



Convenciones rango de precipitación:

Entre 30 y 60 mm  Entre 61 y 90 mm  Mayor a 90 mm 

## INFORME DE PRECIPITACIÓN ACUMULADA 3 DIAS - RED AUTOMÁTICA (mm)

ESTACIÓN	CUENCA	08/10/2024	09/10/2024	10/10/2024	Acumulado
EL OSO	Rut	0,7	0	19,9	20,6
BARRAGAN	Bugalagrande	16,6	3,7	0,1	20,4
PIEDRAS DE MOLER	La Vieja	14,1	0,2	5,5	19,8
SAN PABLO	Cali	17,9	0,8	1	19,7
EL PORVENIR - PESCADOR	Pescador	4,3	0,1	14,4	18,8
EL AGUILA EL GRANARIO	Canaverál	6,2	5,4	6,6	18,2
LA QUIEBRA	Rut	1,5	0	15,5	17
IRLANDA	Bugalagrande	10	0,2	6,8	17
RIOFRIO	Riofrio	9,9	0	6,8	16,7
MIRAVALLÉS	La Vieja	4,9	0	11,4	16,3
PATIO BONITO	Rut	0,8	0	15,3	16,1
DAPA	Arroyohondo	10,6	4,7	0,7	16
DAR - BRUT	Rut	7,8	0	8,1	15,9
HDA EL ESPEJO	Cauca	4,8	4,2	5,4	14,4
PLANTA RIO CAUCA	Lili-Melendez-Canaveralej	3,2	0,4	10,2	13,8
PAN DE AZUCAR	Cauca	2,6	6,6	4,4	13,6
PUENTE PIEDRA	Guabas	8,8	4	0,4	13,2
LA BUITRERA	Arroyohondo	8,1	4,1	1	13,2
LA CRISTALINA	Calima	8,3	0	4,4	12,7
EL CANEY	Mediacanoa	6,8	0,2	3,6	10,6
LA MARIA	Garrapatás	3,2	0	7,1	10,3
PTAR CANAVERALEJO	Lili-Melendez-Canaveralej	3,3	5	1,8	10,1
EL DARIEN	Calima	6,7	0,3	2,7	9,7
PESCADOR - LA TESALIA	Pescador	1,2	0	8,4	9,6

Convenciones rango de precipitación:

Entre 30 y 60 mm  Entre 61 y 90 mm  Mayor a 90 mm 