




INFORME DE PRECIPITACIÓN ACUMULADA 3 DIAS - RED AUTOMÁTICA (mm)

ESTACIONES DEPARTAMENTO VALLE DEL CAUCA / VERTIENTE RIO CAUCA

ESTACIÓN	CUENCA	07/03/2025	08/03/2025	09/03/2025	Acumulado
ING LA QUINTA	Guachal (Bolo-Fraile)	44,6	0	14,8	59,4
FLORIDA	Guachal (Bolo-Fraile)	47,6	0	3,7	51,3
LA LUISA	Claro	13,8	0	31,2	45
COSTA RICA	Sabaletas	41,2	0	3,3	44,5
LA INDUSTRIA	Guachal (Bolo-Fraile)	34,2	0	6,8	41
LA ARGENTINA	Jamundi	24,1	0,4	14,2	38,7
EL TOPACIO	Jamundi	16,6	0	16,8	33,4
PEÑAS BLANCAS	Cali	32,4	0	0,4	32,8
EL PARAISO	El Cerrito	29,6	0	2,3	31,9
VIJES - VILLAMARIA	Vijes	31,4	0	0	31,4
CHAMBU	Guachal (Bolo-Fraile)	18,3	0	13,1	31,4
RESTREPO	Dagua	29,8	0	0	29,8
YUMBILLO	Yumbo	24	0	0	24
LOS CEIBOS	Amalme	22,4	0	0,2	22,6
PUERTO MALLARINO	Cauca	15	0,2	6,2	21,4
AGUACATAL	Cali	14,2	0	7	21,2
LOS CALEÑOS	Guachal (Bolo-Fraile)	20,6	0	0	20,6
OCACHE	Dagua	20,4	0	0	20,4
HORMIGUERO	Cauca	15	0	5	20
EL COMINAL	Guachal (Bolo-Fraile)	4,9	0	14,2	19,1
PANCE - CHORRERA	Jamundi	16,6	0	2	18,6
TENJO	Amalme	8,4	0	8,7	17,1
PTAR CANAVERALEJO	Lili-Melendez-Canaverelej	14,7	0	2,2	16,9
EL PLACER	Bugalagrande	0	0	16	16
PESCADOR - LA TESALIA	Pescador	1,4	2,4	12,2	16
CALI - BOCATOMA	Cali	15,6	0	0	15,6

Convenciones rango de precipitación:

Entre 30 y 60 mm  Entre 61 y 90 mm  Mayor a 90 mm 

INFORME DE PRECIPITACIÓN ACUMULADA 3 DIAS - RED AUTOMÁTICA (mm)




ESTACIONES DEPARTAMENTO VALLE DEL CAUCA / VERTIENTE RIO CAUCA

ESTACIÓN	CUENCA	07/03/2025	08/03/2025	09/03/2025	Acumulado
EL AGUILA EL GRANARIO	Canaveral	1,4	0	13,8	15,2
PUENTE PIEDRA	Guabas	14,4	0	0,3	14,7
VILLANUEVA	Lili-Melendez-Canaverelej	11,4	0,1	2,6	14,1
GUACHAZAMBOLO	Guachal (Bolo-Fraile)	13,8	0	0	13,8
ULLOA	La Vieja	0	1,1	12,6	13,7
DAPA	Arroyohondo	13,4	0	0	13,4
SAN PABLO	Cali	9,6	0,1	3,4	13,1
BRASILIA	Cali	12,1	0	0,4	12,5
AUSTRIA	Amaime	12	0,1	0,1	12,2
PLANTA RIO CAUCA	Lili-Melendez-Canaverelej	9,6	0,4	2,2	12,2
LOS TAMBOS	Amaime	1,5	0,1	10,2	11,8
EL CANEY	Mediacanoa	11,4	0	0	11,4
FELIDIA	Cali	11,2	0	0,2	11,4
CAÑAVERALEJO-EDIFICIO CVC	Lili-Melendez-Canaverelej	10,2	0	1	11,2
PICHINDE	Cali	10,6	0,2	0,2	11
CAÑAVERALEJO PG	Lili-Melendez-Canaverelej	8,7	1,3	1	11
EL VERGEL	Guadalajara	7,2	2,2	1	10,4
GALICIA	La Paila	0	0	10,4	10,4
AGUACATAL-MONTEBELLO	Cali	9	0	0,8	9,8

ESTACIONES DEPARTAMENTO VALLE DEL CAUCA / VERTIENTE PACIFICO

ESTACIÓN	CUENCA	07/03/2025	08/03/2025	09/03/2025	Acumulado
DOS RIOS	Dagua	4,4	68,9	38,6	111,9
EL DARIEN	Calima	23	0	3,6	26,6

Convenciones rango de precipitación:

Entre 30 y 60 mm  Entre 61 y 90 mm  Mayor a 90 mm 

INFORME DE PRECIPITACIÓN ACUMULADA 3 DIAS - RED AUTOMÁTICA (mm)



ESTACIONES DEPARTAMENTO VALLE DEL CAUCA / VERTIENTE PACIFICO

ESTACIÓN	CUENCA	07/03/2025	08/03/2025	09/03/2025	Acumulado
LA CRISTALINA	Calima	23	0	0,1	23,1
LA ROSITA	Dagua	22,1	0	0,1	22,2
BITACO	Dagua	18,3	0	0	18,3
ACAA PAVAS	Dagua	14,8	0,8	0	15,6
CHICORAL	Dagua	15,1	0,1	0,3	15,5
SAN BERNARDO	Dagua	13	0	0,6	13,6
DAR - PACIFICO ESTE	null	12,9	0,1	0	13
EL CAIRO	Garrapatos	0,1	6,8	3	9,9

ESTACIONES DEPARTAMENTO CAUCA

ESTACIÓN	CUENCA	07/03/2025	08/03/2025	09/03/2025	Acumulado
TACUEYO	Cauca	62,6	0,2	26,6	89,4
EL TAMBO	Cauca	13,2	0	41,4	54,6
HDA EL ESPEJO	Cauca	40,6	0	2,2	42,8
PAN DE AZUCAR	Cauca	17	0	18	35
PALO - PUERTO TEJADA	Cauca	8,6	0	0,7	9,3

Convenciones rango de precipitación:

Entre 30 y 60 mm  Entre 61 y 90 mm  Mayor a 90 mm 