




## INFORME DE PRECIPITACIÓN ACUMULADA 3 DIAS - RED AUTOMÁTICA (mm)

ESTACIÓN	CUENCA	03/05/2024	04/05/2024	05/05/2024	Acumulado
ULLOA	La Vieja	70	38,2	2,8	111
PASOANCHO	Lili-Melendez-Canaveralej	65	1,6	2	68,6
LA LUISA	Claro	2,2	61,4	0,6	64,2
TACUEYO	Cauca	28,6	23	10,8	62,4
DOS RIOS	Dagua	29,2	23,2	0,9	53,3
LA PRIMAVERA	Guadalajara	17,2	19,6	12	48,8
HERACLIO URIBE	La Vieja	27	16,6	4,4	48
CARTAGO	La Vieja	23,2	21	1,4	45,6
PTO ALEJANDRIA	La Vieja	18,7	21,1	2,5	42,3
PUENTE PIEDRA	Guabas	6,1	32,4	3,7	42,2
ANSERMANUEVO PG	null	22,7	18,2	1,2	42,1
DAGUA-BENDICIONES	Dagua	34,8	2,4	2,2	39,4
CAÑAVERALEJO PG	Lili-Melendez-Canaveralej	36,6	1,8	0,9	39,3
EL CANEY	Mediacanoa	32,2	2,2	3,4	37,8
LA VICTORIA	Cauca	2,4	32,6	2,4	37,4
CRUCES	Cauca	20,6	13,2	1,3	35,1
PANCE - CHORRERA	Jamundi	32,2	1,8	0,8	34,8
EL TAMBO	Cauca	7,8	25,8	1	34,6
PALO - BOCATOMA	Cauca	1,8	28	4	33,8
NAPOLES	Lili-Melendez-Canaveralej	28,4	1,4	1	30,8
MIRAVALLS	La Vieja	1,1	23,4	4,9	29,4
LILI - SAN SEBASTIAN	Lili-Melendez-Canaveralej	25,8	1,2	0,8	27,8
LA SORPRESA	La Paila	19,2	6,2	1,8	27,2
COLEGIO SAN JUAN BOSCO	Lili-Melendez-Canaveralej	24,3	1,5	0,3	26,1
LA PATAGONIA	Guadalajara	14,5	9,9	0,9	25,3
LA TERESITA	Cali	16,6	6,2	2,4	25,2
PESCADOR - LA TESALIA	Pescador	19,6	2,8	2	24,4




Convenciones rango de precipitación:

Entre 30 y 60 mm  Entre 61 y 90 mm  Mayor a 90 mm 

## INFORME DE PRECIPITACIÓN ACUMULADA 3 DIAS - RED AUTOMÁTICA (mm)

ESTACIÓN	CUENCA	03/05/2024	04/05/2024	05/05/2024	Acumulado
PUERTO MOLINA	Cauca	2,6	19,6	2	24,2
ING LA QUINTA	Guachal (Bolo-Fraile)	13,4	7,8	2,6	23,8
DAR - BRUT	Rut	3,9	16,8	2,8	23,5
EL OSO	Rut	3,8	16,4	2,4	22,6
CALI - BOCATOMA	Cali	20,2	1,2	0,6	22
EL AGUILA EL GRANARIO	Canaveral	0,4	20	1	21,4
EL TOPACIO	Jamundi	18,6	2,2	0,6	21,4
DAPA	Arroyohondo	19,1	1,5	0,4	21
VILLANUEVA	Lili-Melendez-Canaverelej	19,2	1,4	0,3	20,9
EL COMINAL	Guachal (Bolo-Fraile)	13	5,5	2,2	20,7
COSTA RICA	Sabaletas	2,2	15,4	3,1	20,7
IRLANDA	Bugalagrande	5,1	11,5	4	20,6
BOSQUE DE YOTOCO	Yotoco	15,4	2,1	2,4	19,9
LA FONDA CANTA CLARO	Lili-Melendez-Canaverelej	18,2	1,2	0,5	19,9
PAN DE AZUCAR	Cauca	0,8	17,2	1,6	19,6
BARRAGAN	Bugalagrande	5,1	4,8	9,5	19,4
EL CARMELO	Lili-Melendez-Canaverelej	17,2	1,4	0,8	19,4
DOSQUEBRADAS	Guadalajara	8,2	7,6	2,9	18,7
PATIO BONITO	Rut	0,6	15,7	2	18,3
AGUACATAL	Cali	4,8	12,2	0,6	17,6
LAS PEÑAS	Rut	0,7	14,4	2	17,1
CAÑAVERALEJO-EDIFICIO CVC	Lili-Melendez-Canaverelej	13,8	2,2	1	17
PRIMAVERA	Lili-Melendez-Canaverelej	11,1	2,3	2,7	16,1
CHAMBU	Guachal (Bolo-Fraile)	10,6	3,4	2	16
YUMBILLO	Yumbo	12,6	2	0,4	15
JUNTAS	Guabas	4,8	5,9	4	14,7
PIEDRAS DE MOLER	La Vieja	0,4	12,3	1,5	14,2



Convenciones rango de precipitación:

Entre 30 y 60 mm  Entre 61 y 90 mm  Mayor a 90 mm 

## INFORME DE PRECIPITACIÓN ACUMULADA 3 DIAS - RED AUTOMÁTICA (mm)

ESTACIÓN	CUENCA	03/05/2024	04/05/2024	05/05/2024	Acumulado
LA ARGENTINA	Jamundi	10,6	2	0,6	13,2
PLANTA RIO CALI	Lili-Melendez-Canaveralej	9,7	1,8	0,3	11,8
EL VERGEL	Guadalajara	1,2	6,6	3,6	11,4
SAN BERNARDO	Dagua	4	5,4	1,8	11,2
LA ELVIRA	Las Canas	2,6	7,4	1,2	11,2
VIJES - VILLAMARIA	Vijes	7,5	3,6	0,1	11,2
PICHINDE	Cali	6,8	3	1,2	11
PLANTA RIO CAUCA	Lili-Melendez-Canaveralej	8,2	0,6	2,2	11
RESTREPO	null	7,8	1,6	1,5	10,9
PALO - PUERTO TEJADA	Cauca	4	5,6	1	10,6
LA INDUSTRIA	Guachal (Bolo-Fraile)	1,2	7	2,4	10,6
AGUACATAL-MONTEBELLO	Cali	8,6	1,7	0,2	10,5
FELIDIA	Cali	3,4	5,2	1,4	10
EL DARIEN	Calima	8	0,3	1,2	9,5
PEÑAS BLANCAS	Cali	6,2	2,4	0,8	9,4

Convenciones rango de precipitación:

Entre 30 y 60 mm  Entre 61 y 90 mm  Mayor a 90 mm 