




INFORME DE PRECIPITACIÓN ACUMULADA 3 DIAS - RED AUTOMÁTICA (mm)

ESTACIONES DEPARTAMENTO VALLE DEL CAUCA / VERTIENTE RIO CAUCA

ESTACIÓN	CUENCA	03/02/2025	04/02/2025	05/02/2025	Acumulado
EL CANEY	Mediacanoa	13	30,4	26	69,4
MATEGUADUA	Tulua	49,8	0	13,2	63
LOS CEIBOS	Amaime	52,8	0	0	52,8
PANCE - CHORRERA	Jamundi	46,6	0	0	46,6
HERACLIO URIBE	La Vieja	2,6	9,8	31	43,4
MADHU	Amaime	43,1	0	0,1	43,2
CAÑAVERALEJO PG	Lili-Melendez-Canaveralej	40,2	0	0	40,2
PIEDRAS DE MOLER	La Vieja	17,7	3,4	18,9	40
EL PARAISO	El Cerrito	39,8	0,2	0	40
EL COMINAL	Guachal (Bolo-Fraile)	31,6	7,1	0,7	39,4
ECOPARQUE CASTILLO	Jamundi	36,2	0,1	0	36,3
PEÑAS BLANCAS	Cali	33	0	1,6	34,6
LOS CALEÑOS	Guachal (Bolo-Fraile)	25,5	7,8	0,8	34,1
LA INDUSTRIA	Guachal (Bolo-Fraile)	32,6	0	0	32,6
HORMIGUERO	Cauca	32	0	0	32
PICHINDE	Cali	31,2	0,2	0	31,4
NAPOLES	Lili-Melendez-Canaveralej	28,7	0	0	28,7
ULLOA	La Vieja	28,4	0,1	0	28,5
LOS TAMBOS	Amaime	27,5	0,7	0	28,2
LA ARGENTINA	Jamundi	28	0,1	0	28,1
TENJO	Amaime	27,3	0,6	0	27,9
VIJES - VILLAMARIA	Vijes	0	15,5	11,5	27
LA PRIMAVERA	Guadalajara	18,6	1	6,2	25,8
EL TOPACIO	Jamundi	24	0	0,4	24,4
EL CARMELO	Lili-Melendez-Canaveralej	24,2	0	0	24,2
CAÑAVERALEJO-EDIFICIO CVC	Lili-Melendez-Canaveralej	23,8	0	0	23,8

Convenciones rango de precipitación:

Entre 30 y 60 mm  Entre 61 y 90 mm  Mayor a 90 mm 

INFORME DE PRECIPITACIÓN ACUMULADA 3 DIAS - RED AUTOMÁTICA (mm)

ESTACIONES DEPARTAMENTO VALLE DEL CAUCA / VERTIENTE RIO CAUCA

ESTACIÓN	CUENCA	03/02/2025	04/02/2025	05/02/2025	Acumulado
CALI - BOCATOMA	Cali	23,6	0	0,2	23,8
PATIO BONITO	Rut	1,5	0,6	20	22,1
EL OSO	Rut	1,6	5,6	14,4	21,6
PESCADOR - LA TESALIA	Pescador	1,6	12,2	7,2	21
LA QUIEBRA	Rut	0	0	19,3	19,3
LAS PEÑAS	Rut	0	0,5	17,9	18,4
YUMBILLO	Yumbo	0	14,4	0,4	14,8
EL AGUILA EL GRANARIO	Canaveral	2,6	1,2	9,4	13,2
AUSTRIA	Amaime	12,9	0,1	0	13
LOS CHORROS	Mediacanoa	1,8	4	5,4	11,2
RESTREPO	Dagua	0,1	9,6	1,2	10,9
LA BUITRERA	Arroyohondo	0	10,2	0,5	10,7




ESTACIONES DEPARTAMENTO VALLE DEL CAUCA / VERTIENTE PACIFICO

ESTACIÓN	CUENCA	03/02/2025	04/02/2025	05/02/2025	Acumulado
LA CRISTALINA	Calima	10	17,3	17	44,3
DOS RIOS	Dagua	0,5	0,5	29	30
VERSALLES	Garrapatos	11,9	0,9	0,8	13,6
EL DARIEN	Calima	0,6	10,4	2,3	13,3

ESTACIONES DEPARTAMENTO CAUCA

ESTACIÓN	CUENCA	03/02/2025	04/02/2025	05/02/2025	Acumulado
EL TAMBO	Cauca	10,6	20,2	2	32,8

Convenciones rango de precipitación:

Entre 30 y 60 mm  Entre 61 y 90 mm  Mayor a 90 mm 



CORPORACIÓN AUTÓNOMA REGIONAL DEL VALLE DEL CAUCA



Dirección Técnica Ambiental

Grupo Recursos Hídricos - Red Automática de Monitoreo Hidroclimatológico

Corporación Autónoma
Regional del Valle del Cauca

INFORME DE PRECIPITACIÓN ACUMULADA 3 DIAS - RED AUTOMÁTICA (mm)

Convenciones rango de precipitación:

Entre 30 y 60 mm  Entre 61 y 90 mm  Mayor a 90 mm 