




## INFORME DE PRECIPITACIÓN ACUMULADA 3 DIAS - RED AUTOMÁTICA (mm)

### ESTACIONES DEPARTAMENTO VALLE DEL CAUCA / VERTIENTE RIO CAUCA

ESTACIÓN	CUENCA	02/12/2024	03/12/2024	04/12/2024	Acumulado
AUJI	Amaime	0	0,5	105,1	105,6
CARTAGO	La Vieja	0,2	34,4	0,8	35,4
MIRAVALLÉS	La Vieja	14,9	14,8	0	29,7
COSTA RICA	Sabaletas	14,8	11,6	1,5	27,9
RIVERALTA PG	null	13,2	0,4	13,6	27,2
CHAMBU	Guachal (Bolo-Fraile)	23,5	1,3	0	24,8
LA FLORESTA	Cauca	14	9,9	0	23,9
LA ARGENTINA	Jamundi	3,7	8,9	10,7	23,3
LA SORPRESA	La Paila	8,8	13,6	0,4	22,8
SAN PABLO	Cali	0,7	0,8	20,2	21,7
NAPOLES	Lili-Melendez-Canaveralej	10	0,7	10,9	21,6
LA ELVIRA	Las Canas	12	8,2	0	20,2
IRLANDA	Bugalagrande	15,7	2,8	1,3	19,8
EL PARAISO	El Cerrito	10,5	6,8	1,9	19,2
LA LUISA	Claro	0	0	19	19
LOS CEIBOS	Amaime	13,2	4,4	0	17,6
LA VICTORIA	Cauca	15,6	1,4	0,2	17,2
EL PLACER	Bugalagrande	14,2	0,4	0	14,6
LILI - SAN SEBASTIAN	Lili-Melendez-Canaveralej	4,2	1,2	8,2	13,6
PANCE - CHORRERA	Jamundi	4,8	1,2	7	13
ECOPARQUE CASTILLO	Jamundi	0,1	0	12,7	12,8
EL TOPACIO	Jamundi	8,6	2,4	1,6	12,6
LA FONDA CANTA CLARO	Lili-Melendez-Canaveralej	3,2	0,6	8,4	12,2
GALICIA	La Paila	4,6	7,2	0	11,8
RESTREPO	Dagua	6,3	3,6	1	10,9
EL CANEY	Mediacanoa	3,8	6,6	0	10,4

Convenciones rango de precipitación:

Entre 30 y 60 mm  Entre 61 y 90 mm  Mayor a 90 mm 

## INFORME DE PRECIPITACIÓN ACUMULADA 3 DIAS - RED AUTOMÁTICA (mm)

### ESTACIONES DEPARTAMENTO VALLE DEL CAUCA / VERTIENTE RIO CAUCA

ESTACIÓN	CUENCA	02/12/2024	03/12/2024	04/12/2024	Acumulado
CAÑAVERALEJO-EDIFICIO CVC	Lili-Melendez-Canaveralej	0,6	0,6	9	10,2
LOS CHORROS	Mediacanoa	4,2	4,2	1,8	10,2



### ESTACIONES DEPARTAMENTO VALLE DEL CAUCA / VERTIENTE PACIFICO

ESTACIÓN	CUENCA	02/12/2024	03/12/2024	04/12/2024	Acumulado
MAGUIPI	Bahia Malaga	31,9	90,9	2	124,8
DOS RIOS	Dagua	51,7	6,9	41	99,6
DAGUA-BENDICIONES	Dagua	32,8	29,2	15,4	77,4
LA CRISTALINA	Calima	14,1	4,2	0,4	18,7
EL CAIRO	Garrapatos	0,4	0,4	16,4	17,2
SAN BERNARDO	Dagua	5,8	4	0,4	10,2

### ESTACIONES DEPARTAMENTO CAUCA

ESTACIÓN	CUENCA	02/12/2024	03/12/2024	04/12/2024	Acumulado
TACUEYO	Cauca	20,4	17,8	14	52,2
EL TAMBO	Cauca	36,2	5,4	7,6	49,2
PAN DE AZUCAR	Cauca	17	19,2	6,2	42,4
PALO - PUERTO TEJADA	Cauca	0,5	2,8	8,4	11,7

Convenciones rango de precipitación:

Entre 30 y 60 mm  Entre 61 y 90 mm  Mayor a 90 mm 