




INFORME DE PRECIPITACIÓN ACUMULADA 3 DIAS - RED AUTOMÁTICA (mm)

ESTACIÓN	CUENCA	27/09/2024	28/09/2024	29/09/2024	Acumulado
EL CARMELO	Lili-Melendez-Canaveralej	28,6	90,4	0,2	119,2
CAÑAVERALEJO-EDIFICIO CVC	Lili-Melendez-Canaveralej	33,2	67,2	0	100,4
MAGUIPI	Bahia Malaga	55,6	25,1	0,6	81,3
ECOPARQUE CASTILLO	Jamundi	41,6	35,2	0	76,8
NAPOLES	Lili-Melendez-Canaveralej	12,4	63,7	0	76,1
CAÑAVERALEJO PG	Lili-Melendez-Canaveralej	38,8	34,7	0	73,5
PANCE - CHORRERA	Jamundi	9,4	55,2	1	65,6
DAPA	Arroyohondo	58,2	1,9	0,1	60,2
JUNTAS	Guabas	9,3	50,1	0	59,4
EL CANEY	Mediacanoa	43,2	10,2	0	53,4
LA CRISTALINA	Calima	30	17,3	5,5	52,8
LA ARGENTINA	Jamundi	8,8	40,2	2	51
COLEGIO SAN JUAN BOSCO	Lili-Melendez-Canaveralej	32	16,4	0,1	48,5
EL TAMBO	Cauca	3	28,6	15,8	47,4
PRIMAVERA	Lili-Melendez-Canaveralej	23,8	22,6	0	46,4
LOS TAMBOS	Amaime	25,7	19,9	0,1	45,7
LA PRIMAVERA	Guadalajara	4,8	40,6	0	45,4
PALO - PUERTO TEJADA	Cauca	38,4	6,4	0	44,8
LA BUITRERA	Arroyohondo	41,6	2,4	0	44
PTAR CANAVERALEJO	Lili-Melendez-Canaveralej	30,9	13	0	43,9
EL OSO	Rut	15,7	18,6	6,6	40,9
PUENTE PIEDRA	Guabas	12	26,8	0,1	38,9
EL COMINAL	Guachal (Bolo-Fraile)	25,1	13,7	0	38,8
PLANTA RIO CAUCA	Lili-Melendez-Canaveralej	0	38,6	0	38,6
PEÑAS BLANCAS	Cali	16,6	18,6	3,2	38,4
PESCADOR - LA TESALIA	Pescador	2	15,6	19,8	37,4
BITACO	Dagua	33,9	2,2	1,1	37,2




Convenciones rango de precipitación:

Entre 30 y 60 mm  Entre 61 y 90 mm  Mayor a 90 mm 

INFORME DE PRECIPITACIÓN ACUMULADA 3 DIAS - RED AUTOMÁTICA (mm)

ESTACIÓN	CUENCA	27/09/2024	28/09/2024	29/09/2024	Acumulado
PLANTA NIMA	Guachal (Bolo-Fraile)	35,5	1	0,1	36,6
ULLOA	La Vieja	0,2	35,7	0	35,9
MIRAVALLS	La Vieja	25,7	9,2	0	34,9
PAN DE AZUCAR	Cauca	7	26,8	0	33,8
MADHU	Amaime	15,1	13,3	5,1	33,5
SAN BERNARDO	Dagua	25,8	7	0	32,8
TENJO	Amaime	24,5	8,3	0	32,8
LOS CEIBOS	Amaime	26	6,2	0	32,2
SAN PABLO	Cali	25,2	6,3	0	31,5
EL DARIEN	Calima	17,4	13,3	0,6	31,3
DAGUA-BENDICIONES	Dagua	10,8	6,2	14	31
LA SORPRESA	La Paila	19,4	9,6	0	29
CARTAGO	La Vieja	10	18,4	0	28,4
EFLUENTE BRUT	Pescador	2	26,1	0,2	28,3
HDA EL ESPEJO	Cauca	12,2	16	0	28,2
PATIO BONITO	Rut	4,7	4,1	19,3	28,1
EL PORVENIR - PESCADOR	Pescador	0,1	27	0,1	27,2
ANGOSTURAS	San Pedro	16,4	10	0	26,4
COSTA RICA	Sabaletas	6,7	18,9	0	25,6
ACAA PAVAS	Dagua	20,2	0,8	0,8	21,8
FELIDIA	Cali	10,2	11,2	0	21,4
EL CAIRO	Garrapatos	0,6	3,8	16	20,4
DOS RIOS	Dagua	10,4	9,9	0	20,3
OCACHE	Dagua	17,6	2	0,2	19,8
EL AGUILA EL GRANARIO	Canaveral	4,2	13,4	1,4	19
LA QUIEBRA	Rut	7,2	1,9	8,4	17,5
PUERTA DAGUA	Dagua	17	0,4	0	17,4



Convenciones rango de precipitación:

Entre 30 y 60 mm  Entre 61 y 90 mm  Mayor a 90 mm 

INFORME DE PRECIPITACIÓN ACUMULADA 3 DIAS - RED AUTOMÁTICA (mm)

ESTACIÓN	CUENCA	27/09/2024	28/09/2024	29/09/2024	Acumulado
IRLANDA	Bugalagrande	0	16,2	0	16,2
PIEDRAS DE MOLER	La Vieja	9,7	5,6	0,1	15,4
ANSERMANUEVO PG	null	13,1	1,8	0	14,9
LA ELVIRA	Las Canas	0	14,6	0	14,6
BARRAGAN	Bugalagrande	2,4	9	2,2	13,6
FLORIDA	Guachal (Bolo-Fraile)	4,3	9	0,1	13,4
VIJES - VILLAMARIA	Vijes	11,4	1,5	0	12,9
AUSTRIA	Amaime	8,8	3,4	0,1	12,3
EL VERGEL	Guadalajara	2,8	7,6	0	10,4

Convenciones rango de precipitación:

Entre 30 y 60 mm  Entre 61 y 90 mm  Mayor a 90 mm 