

INFORME DIARIO DE NIVELES (H) Y CAUDALES (Q) 16/04/2021 06:00

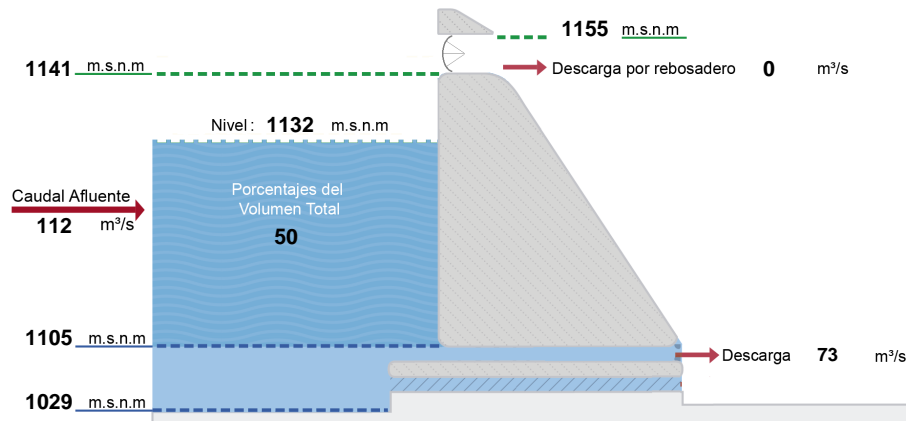
EMBALSE SALVAJINA 16/04/2021

Información General

1	Volumen total	908.62	Mm3
2	Cota mínima operativa	1105	m.s.n.m
3	Cota máxima operativa	1155	m.s.n.m
4	Descarga max. por fondo	450	m3/s
5	Descarga max. por generación	350	m3/s

Valores Medios para el día: 16/04/2021

6	Porcentaje del volumen total	50	%
7	Caudal de entrada	112	m3/s
8	Caudal de Salida	73	m3/s



INFORMACION DE CAUDALES EMBALSE	VAR	Horas del Día (15/04/2021)																Horas del Día (16/04/2021)						Promedio Diario	Promedio Mes		
		07:00	08:00	09:00	10:00	11:00	12:00	13:00	14:00	15:00	16:00	17:00	18:00	19:00	20:00	21:00	22:00	23:00	00:00	01:00	02:00	03:00	04:00			05:00	06:00
CAUDAL AFLUENTE	Q	137	137	135	131	131	129	128	128	125	128	126	124	122	118	116	116	115	114	114	114	112	112	112	112	122	196
CAUDAL EFLUENTE	Q	74	74	75	233	234	234	233	233	234	235	234	234	236	237	236	236	76	74	74	74	74	73	73	73	161	168

SITUACIÓN HIDRÁULICA EN LAS ESTACIONES SOBRE EL RÍO CAUCA VALLE GEOGRÁFICO PARA 16/04/2021

No	DESCRIPCIÓN	LA BALSA (K27 + 978)	HORMIGUERO (K114 + 717)	JUANCHITO (K140 + 900)	MEDIACANOA (K222 + 557)	LA VICTORIA (K370 + 975)	ANACARO (K417 + 256)
1	Cota cero de mira	980,24	945,29	941,56	926,72	900,19	894,79
2	Nivel hoy (m)	2,01		3,14	3,71	4,82	3,39
3	Cota nivel hoy	982,25		944,70	930,44	905,01	898,18
4	Cota para desbordamiento	982,80	953,30	948,65	933,40	909,77	903,30
5	Diferencia para desbordamiento	0,55		3,95	2,96	4,76	5,12
6	Margen de desbordamiento	Izquierda	Derecha	Derecha	Derecha	Derecha	Derecha

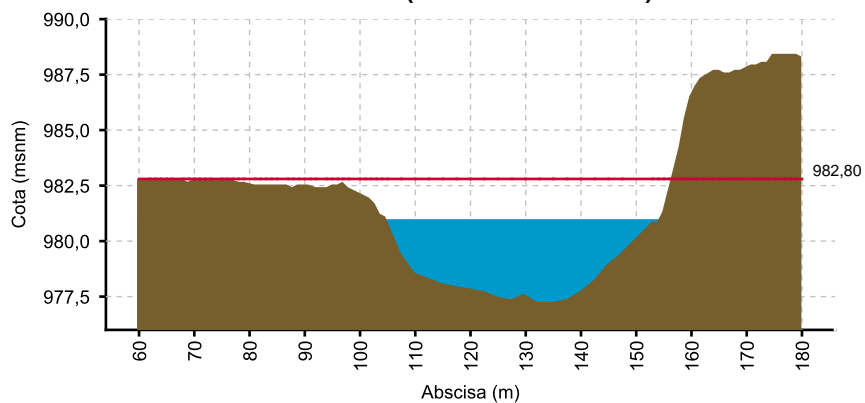
Todas las cotas en m.s.n.m sistema GeoValle

Valores negativos indican desbordamiento

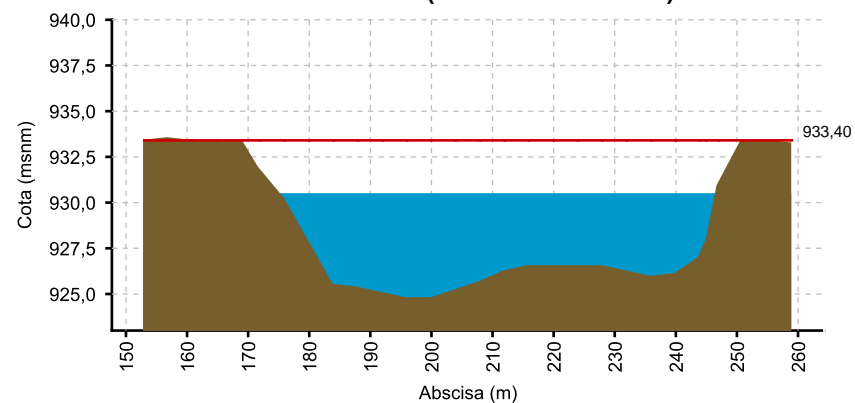
NIVELES EN SECCIONES TRANSVERSALES DE ESTACIONES RÍO CAUCA (16/04/2021)

TRAMO		ESTACIÓN	ULTIMO	FECHA	Diferencia para	Nivel Mensual	FECHA
JUANCHITO - MEDIACANOA	22,7	CAUCA - MEDIACANOA	3,7	16/04/2021 06:	2,98	7,63	17/12/2011
LA Balsa - JUANCHITO	19,6	CAUCA - JUANCHITO	3,14	16/04/2021 06:	4	8,18	16/12/2011
MEDIACANOA - LA VICTORIA	41,4	CAUCA - LA VICTORIA	4,82	16/04/2021 06:	4,76	9,09	15/12/2011
SUAREZ - LA Balsa	4,5	CAUCA - LA Balsa	1,78	16/04/2021 06:	1,83	4,03	04/03/2021

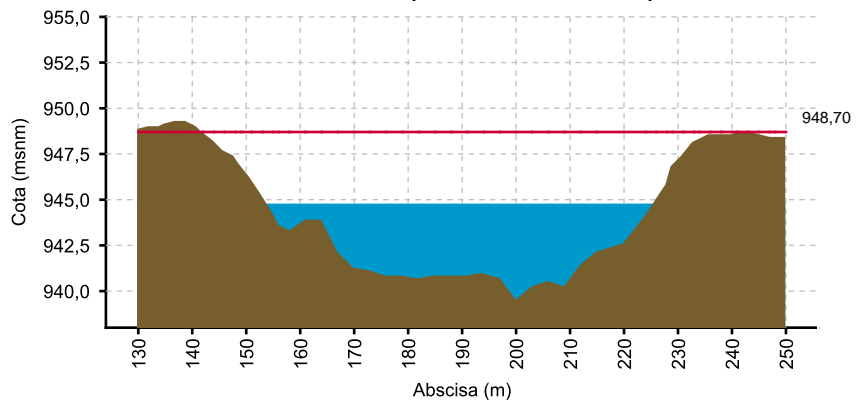
CAUCA - LA Balsa (16/04/2021 06:00 AM) NIVEL= 980.97



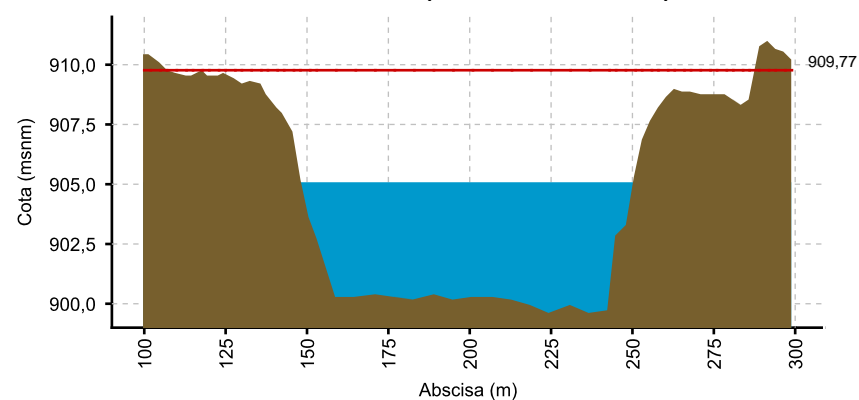
CAUCA - MEDIACANOA (16/04/2021 06:00 AM) NIVEL= 930.424



CAUCA - JUANCHITO (16/04/2021 06:00 AM) NIVEL= 944.703



CAUCA - LA VICTORIA (16/04/2021 06:00 AM) NIVEL: 905.009



INFORME DIARIO DE NIVELES (H) Y CAUDALES (Q)

Estaciones sobre el río Cauca para 16/04/2021

N	Estación	Var	Hora del día																							Promedio Diario	Promedio Mensual			
			00	01	02	03	04	05	06	07	08	09	10	11	12	13	14	15	16	17	18	19	20	21	22			23		
1	CAUCA - PAN DE AZUCAR (K-[30+943])	H	1,7	1,7	1,7	1,69	1,69	1,69	1,69																		1,69	1,8		
		Q	83,5	83,5	83,5	82,41	82,41	82,41	82,41																			82,88	94,8	
2	EMBALSE - SALVAJINA (K0)	H	31,67	31,68	31,69	31,7	31,71	31,72	31,73																			31,7	34,6	
		QA	113,58	113,58	113,58	112,25	112,25	112,25	112,25																			112,82	127	
		QE	74,44	73,63	74,03	73,59	73,28	73,27	73,13																				73,62	209,5
		VE	435,92	436,07	436,22	436,38	436,53	436,68	436,83																				436,38	482,5
		VE %	49,75	49,76	49,78	49,8	49,82	49,83	49,85																				49,8	
4	CAUCA - LA Balsa (K27+978)	H	2,58	2,39	1,96	1,81	1,79	1,79	1,78																			2,01	2,6	
		Q	258,44	223,38	149,9	126,13	123,03	123,03	121,51																				160,77	259,9
5	CAUCA - NAVARRO (K130+522)	H	3,33	3,33	3,37	3,42	3,5	3,59	3,59																			3,45	4,9	
6	CAUCA - PUERTO MALLARINO	H	5,37	5,34	5,36	5,38	5,43	5,51	5,51																			5,41	6,8	
		Q	252,19	249,63	251,33	253,04	257,33	264,23	264,23																				256	385,9
7	CAUCA - JUANCHITO (K140+900)	H							3,14																			3,14	4,4	
8	CAUCA - MEDIACANOA (K222+302)	H	3,72	3,72	3,72	3,71	3,71	3,7	3,7																			3,71	4,7	
		Q	377,04	377,04	377,04	375,55	375,55	374,06	374,06																				375,76	536,2
9	CAUCA - LA FLORESTA (K274+475)	H	4,45	4,45	4,44	4,44	4,44	4,43																				4,44	5,5	
10	CAUCA - LA VICTORIA (K370+992)	H							4,82																			4,82	5,8	
		Q							541,3																				541,3	699
11	CAUCA - ANACARO (K417+265)	H	3,39	3,4	3,39	3,39	3,39	3,38	3,38																			3,39	4,3	
		Q	472,03	473,7	472,03	472,03	472,03	470,35	470,35																				471,79	641,2

INFORME DIARIO DE NIVELES (H) Y CAUDALES (Q)

Estaciones sobre el río Cauca para 15/04/2021

N	Estación	Var	Hora del día																							Promedio Diario	Promedio Mensual	
			00	01	02	03	04	05	06	07	08	09	10	11	12	13	14	15	16	17	18	19	20	21	22			23
1	CAUCA - PAN DE AZUCAR (K-[30+943])	H	1,62	1,66	1,65	1,65	1,65	1,65	1,86	1,86	1,86	1,85	1,82	1,82	1,81	1,8	1,8	1,78	1,8	1,79	1,77	1,76	1,73	1,72	1,72	1,71	1,76	1,8
		Q	74,74	79,12	78,02	78,02	78,02	78,02	102,99	102,99	102,99	101,72	97,89	97,89	96,62	95,35	95,35	92,97	95,35	94,16	91,79	90,61	87,05	85,87	85,87	84,69	90,34	94,8
2	EMBALSE - SALVAJINA (K0)	H	31,83	31,84	31,85	31,86	31,88	31,89	31,83	31,85	31,87	31,87	31,85	31,83	31,8	31,77	31,75	31,73	31,73	31,71	31,68	31,65	31,63	31,61	31,57	31,59	31,77	34,7
		QA	102,9	108,26	106,92	106,92	106,92	106,92	136,89	136,89	136,89	135,38	130,84	130,84	129,33	127,81	127,81	124,98	127,81	126,39	123,56	122,14	117,87	116,44	116,44	115,01	121,76	127,1
3		QE	74,18	74,37	74,39	74,32	74,27	74,36	74,37	74,35	74,33	74,72	233,38	234,46	234,28	233,38	233,34	233,97	235,27	234,01	233,78	235,63	236,78	236,31	235,68	76,42	161,26	212,1
		VE	438,33	438,49	438,64	438,79	439,09	439,24	438,33	438,64	438,94	438,94	438,64	438,33	437,88	437,43	437,13	436,83	436,83	436,53	436,07	435,62	435,32	435,02	434,42	434,72	437,43	483,4
		VE %	50,02	50,04	50,06	50,07	50,11	50,12	50,02	50,06	50,09	50,09	50,06	50,02	49,97	49,92	49,88	49,85	49,85	49,82	49,76	49,71	49,68	49,64	49,57	49,61	49,92	
4	CAUCA - LA Balsa (K27+978)	H	2,55	2,55	2,56	2,55	2,55	2,54	1,79	1,78	1,78	1,78	1,77	1,77	1,95	2,42	2,51	2,55	2,54	2,54	2,55	2,55	2,55	2,55	2,57	2,57	2,33	2,6
		Q	252,82	252,82	254,69	252,82	252,82	250,94	123,03	121,51	121,51	121,51	119,99	119,99	148,29	228,82	245,32	252,82	250,94	250,94	252,82	252,82	252,82	252,82	256,56	256,56	214,42	260,3
5	CAUCA - NAVARRO (K130+522)	H	3,95	3,85	3,77	3,69	3,69	3,69	3,81	3,86	3,91	3,96	4	4,02	4,04	4,04	4,01	3,96	3,91	3,83	3,74	3,66	3,58	3,5	3,42	3,36	3,8	4,9
6	CAUCA - PUERTO MALLARINO	H	5,61	5,59	5,59	5,6	5,62	5,67	5,72	5,77	5,83	5,87	5,9	5,93	5,95	5,95	5,95	5,92	5,89	5,83	5,78	5,71	5,63	5,56	5,48	5,42	5,74	6,8
		Q	272,95	271,2	271,2	272,07	273,83	278,23	282,65	287,1	292,47	296,07	298,77	301,49	303,31	303,31	303,31	300,58	297,86	292,47	287,99	281,76	274,71	268,58	261,63	256,47	284,58	386,4
7	CAUCA - JUANCHITO (K140+900)	H							3,31																		3,43	4,4
8	CAUCA - MEDIACANOA (K222+302)	H	4,01	4	3,99	3,98	3,97	3,95	3,93	3,91	3,89	3,89	3,86	3,82	3,79	3,77	3,76	3,74	3,73	3,73	3,73	3,72	3,71	3,72	3,72	3,72	3,84	4,7
		Q	420,74	419,2	417,68	416,16	414,64	411,59	408,55	405,5	402,47	402,47	397,96	391,94	387,44	384,47	382,98	380,01	378,52	378,52	378,52	377,04	375,55	377,04	377,04	377,04	394,29	536,8
9	CAUCA - LA FLORESTA (K274+475)	H	4,74	4,74	4,75	4,75	4,75	4,75	4,72	4,73	4,72	4,71	4,7	4,68	4,67	4,65	4,63	4,61	4,59	4,57	4,55	4,53	4,51	4,49	4,47	4,46	4,64	5,5
10	CAUCA - LA VICTORIA (K370+992)	H							5,14												4,94						5,05	5,8
		Q							589,83							577,51					559,27							575,54
11	CAUCA - ANACARO (K417+265)	H	3,44	3,42	3,42	3,41	3,41	3,41	3,38	3,38	3,38	3,39	3,39	3,39	3,4	3,41	3,41	3,4	3,41	3,41	3,4	3,39	3,38	3,38	3,4	3,4	3,4	4,3
		Q	480,47	477,08	477,08	475,39	475,39	475,39	470,35	470,35	470,35	472,03	472,03	472,03	473,7	475,39	475,39	473,7	475,39	475,39	473,7	472,03	470,35	470,35	473,7	473,7	473,78	641,8

INFORME DIARIO DE NIVELES (H) Y CAUDALES (Q)

Estaciones sobre el río Cauca para 14/04/2021

N	Estación	Var	Hora del día																							Promedio Diario	Promedio Mensual	
			00	01	02	03	04	05	06	07	08	09	10	11	12	13	14	15	16	17	18	19	20	21	22			23
1	CAUCA - PAN DE AZUCAR (K-[30+943])	H	1,7	1,7	1,69	1,69	1,69	1,69	1,69	1,68	1,69	1,7	1,69	1,69	1,69	1,68	1,64	1,63	1,62	1,63	1,64	1,64	1,63	1,62	1,61	1,61	1,66	1,8
		Q	83,52	83,14	82,41	82,77	82,77	82,41	82,41	81,31	82,41	83,5	82,41	82,41	82,41	81,31	76,93	75,83	74,74	75,83	76,93	76,93	75,83	74,74	73,64	73,64	79,59	94,9
2	EMBALSE - SALVAJINA (K0)	H	32,16	32,16	32,17	32,18	32,19	32,2	32,2	32,21	32,21	32,2	32,17	32,14	32,11	32,08	32,05	32,03	32	31,97	31,94	31,91	31,88	31,86	31,83	31,83	32,07	34,9
		QA	113,6	113,14	112,25	112,69	112,69	112,25	112,25	110,92	112,25	113,58	112,25	112,25	110,92	105,58	104,24	102,9	104,24	105,58	105,58	104,24	102,9	101,56	101,56	108,82	127,1	
		QE	230,82	72,52	74,01	74,02	74,11	74,11	74,23	116,73	115,6	114,28	229,52	229,74	229,54	231,46	233,03	232,91	232,91	232,94	233,11	233,56	233,05	232,57	231,67	117,37	173,08	215,8
		VE	443,34	443,34	443,49	443,65	443,8	443,95	443,95	444,1	444,1	443,95	443,49	443,04	442,58	442,12	441,67	441,36	440,91	440,45	440	439,54	439,09	438,79	438,33	438,33	441,97	486,6
		VE %	50,59	50,59	50,61	50,63	50,64	50,66	50,66	50,68	50,68	50,66	50,61	50,56	50,51	50,45	50,4	50,37	50,31	50,26	50,21	50,16	50,11	50,07	50,02	50,02	50,44	
4	CAUCA - LA Balsa (K27+978)	H	2,56	2,56	2,51	2,18	1,88	1,83	1,95	2,56	2,36	1,95	1,82	1,8	1,8	1,79	1,8	1,96	2,01	2,17	2,44	2,5	2,52	2,55	2,55	2,19	2,6	
		Q	254,06	253,75	246,01	187,12	136,89	129,82	148,29	254,69	218,02	148,29	127,7	124,56	124,56	123,03	124,56	149,9	158	184,78	232,48	243,45	247,2	252,82	252,82	252,82	190,65	260,9
5	CAUCA - NAVARRO (K130+522)	H	4,35	4,35	4,34	4,35	4,34	4,34	4,34	4,35	4,33	4,34	4,34	4,34	4,33	4,33	4,33	4,32	4,32	4,3	4,28	4,24	4,18	4,11	4,03	4,3	4,9	
6	CAUCA - PUERTO MALLARINO	H	6,25	6,25	6,25	6,25	6,25	6,25	6,24	6,25	6,24	6,23	6,23	6,24	6,22	6,2	6,18	6,14	6,09	6,03	5,96	5,89	5,8	5,73	5,66	6,13	6,8	
		Q	331,32	331	331,16	331,16	331	331	331	330,07	331	330,07	329,13	329,13	330,07	328,19	326,32	324,46	320,75	316,12	310,61	304,22	297,86	289,77	283,54	277,35	319,85	387,6
7	CAUCA - JUANCHITO (K140+900)	H							3,9						3,86										3,81	4,5		
8	CAUCA - MEDIACANOA (K222+302)	H	3,99	3,99	4	4	4,01	4,01	4,01	4,01	4,02	4,02	4,02	4,02	4,03	4,03	4,03	4,03	4,03	4,03	4,03	4,02	4,02	4,02	4,01	4,02	4,7	
		Q	417,68	417,94	419,2	419,46	420,74	420,74	420,74	422,28	422,28	422,28	422,28	422,28	423,82	423,82	423,82	423,82	423,82	423,82	423,82	422,28	422,28	422,28	420,74	421,79	538,5	
9	CAUCA - LA FLORESTA (K274+475)	H	4,7	4,7	4,7	4,7	4,7	4,7	4,7	4,7	4,7	4,7	4,7	4,7	4,71	4,71	4,72	4,72	4,72	4,73	4,73	4,74	4,74	4,74	4,71	5,5		
10	CAUCA - LA VICTORIA (K370+992)	H							5,12						5,11					5,13					5,12	5,9		
		Q							586,73						585,18					588,28						586,73	710,8	
11	CAUCA - ANACARO (K417+265)	H	3,56	3,55	3,54	3,53	3,52	3,51	3,51	3,5	3,5	3,5	3,49	3,5	3,48	3,48	3,48	3,47	3,47	3,46	3,44	3,44	3,42	3,42	3,46	3,44	3,49	4,4
		Q	500,6	498,89	498,03	495,75	494,33	492,62	492,33	490,62	490,62	490,62	488,93	490,62	487,23	487,23	487,23	485,54	485,54	483,85	480,47	480,47	477,08	477,08	483,85	480,47	488,33	643,9

INFORME DIARIO DE NIVELES (H) Y CAUDALES (Q)

Estaciones sobre ríos tributarios para 16/04/2021

N	Estación	Var	Hora del día																							Promedio Diario	Promedio Mensual
			00	01	02	03	04	05	06	07	08	09	10	11	12	13	14	15	16	17	18	19	20	21	22		
1	AMAIME - LOS CEIBOS	H	0,5	0,5	0,5	0,5	0,5	0,5	0,5																	0,5	0,51
		Q	0,03	0,03	0,03	0,03	0,03	0,03	0,03																	0,03	0,03
2	BOLO - LOS MINCHOS	H	2,09	2,09	2,08	2,08	2,09	2,09	2,09																	2,09	2,12
		Q	2,71	2,71	2,61	2,61	2,71	2,71	2,71																	2,68	3,01
3	BUGALAGRANDE - EL PLACER	H	0,27	0,28	0,28	0,27	0,27	0,27	0,27																	0,27	0,36
		Q	7,06	7,42	7,42	7,06	7,06	7,06	7,06																	7,16	10,61
4	CALAMAR - LA PEÑA	H	0,59	0,59	0,59	0,59	0,59	0,59																	0,59	0,61	

INFORME DIARIO DE NIVELES (H) Y CAUDALES (Q)

Estaciones sobre ríos tributarios para 16/04/2021

N	Estación	Var	Hora del día																							Promedio Diario	Promedio Mensual
			00	01	02	03	04	05	06	07	08	09	10	11	12	13	14	15	16	17	18	19	20	21	22		
		Q	0,42	0,42	0,42	0,42	0,42	0,42	0,42																	0,42	0,5
5	CALI - BOCATOMA	H	0,74	0,74	0,72	0,73	0,74	0,74	0,74																	0,74	0,76
		Q	4,86	4,86	3,96	4,41	4,86	4,86	4,86																		4,67
6	CAUCA - NAVARRO	H	3,33	3,33	3,37	3,42	3,5	3,59	3,59																	3,45	4,92
7	DAGUA - PUERTA DAGUA	H	0,69	0,65	0,64	0,62	0,61	0,61	0,61																	0,63	0,63
		Q	7,33	6,03	5,7	5,05	4,73	4,73	4,73																		5,47
8	FRAILE - LA INDUSTRIA	H	0,54	0,53	0,52	0,52	0,53	0,53	0,53																	0,53	0,56
		Q	2,57	2,54	2,5	2,5	2,54	2,54	2,54																		2,53
9	GUABAS - PUENTE PIEDRA	H	0,38	0,37	0,38	0,38	0,38	0,37	0,37																	0,38	0,68
		Q	7,01	6,81	7,01	7,01	7,01	6,81	6,81																		6,92
10	GUADALAJARA - EL VERGEL	H	1,62	1,63	1,62	1,62	1,63	1,62	1,62																	1,62	1,66
		Q	5,5	5,75	5,5	5,5	5,75	5,5	5,5																		5,57
11	LA VIEJA-CARTAGO	H	1,28	1,29	1,3	1,32	1,34	1,34	1,34																	1,32	1,57
		Q	89,86	90,78	91,7	93,74	95,78	95,78	95,78																		93,35
12	LA VIEJA - PTO ALEJANDRIA	H	0,94	0,93	0,93	0,95	0,96	0,96	0,96																	0,95	1,1
		Q	76,92	75,83	75,83	78,01	79,11	79,11	79,11																		77,7
13	OVEJAS - DOS AGUAS	H	0,63	0,62	0,62	0,61	0,61	0,61	0,61																	0,62	0,77
		Q	33,47	32,73	32,73	31,99	31,99	31,99	31,99																		32,41
14	PAILA - LA SORPRESA	H	0,91	0,91	0,91	0,91	0,91	0,91	0,91																	0,91	1,09
		Q	2,56	2,56	2,56	2,56	2,56	2,56	2,56																		2,56
15	PALO - BOCATOMA	H	1,58	1,57	1,56	1,56	1,56	1,56	1,56																	1,56	1,68
		Q	14,64	14,19	13,74	13,74	13,74	13,74	13,74																		13,93
16	PALO - PUERTO TEJADA	H	1,25	1,49	1,68	1,73	1,64	1,64	1,64																	1,58	1,46
		Q	41,45	51,08	59,6	62,15	57,8	57,8	57,8																		55,38
17	PANCE - CHORRERA DEL INDIO	H	0,5	0,5	0,5	0,5	0,5	0,5	0,5																	0,5	0,5
		Q	0,77	0,77	0,77	0,77	0,77	0,77	0,77																		0,77
18	PEPITAS - CISNEROS	H	0,98	0,98	0,99	0,99	0,99	1	1																	0,99	1
		Q	22,75	22,75	23,34	23,34	23,34	23,92	23,92																		23,34
19	PIENDAMO - GUAICONDO	H	0,63	0,63	0,62	0,62	0,62	0,62	0,62																	0,62	0,59
		Q	13,66	13,66	13,3	13,3	13,3	13,3	13,3																		13,4
20	TIMBA - TIMBA	H	0,59	0,59	0,59	0,59	0,59	0,59	0,59																	0,59	0,72
		Q	17,11	17,11	17,11	17,11	17,11	17,11	17,11																		17,11
21	TULUA - MATEGUADUA	H	0,77	0,78	0,78	0,76	0,77	0,76	0,76																	0,77	0,87

INFORME DIARIO DE NIVELES (H) Y CAUDALES (Q)

N	Estación	Var	Hora del día																								Promedio Diario	Promedio Mensual
			00	01	02	03	04	05	06	07	08	09	10	11	12	13	14	15	16	17	18	19	20	21	22	23		
		Q	12,72	13,06	13,06	12,39	12,72	12,39	12,39																		12,68	16,39
22	YUMBO - PASO ANCHO	H	0,13	0,13	0,13	0,13	0,13	0,13	0,13																	0,13	0,18	
		Q	0,07	0,07	0,07	0,07	0,07	0,07	0,07																	0,07	0,11	

INFORME DIARIO DE NIVELES (H) Y CAUDALES (Q)

Estaciones sobre ríos tributarios para 15/04/2021

N	Estación	Var	Hora del día																							Promedio Diario	Promedio Mensual	
			00	01	02	03	04	05	06	07	08	09	10	11	12	13	14	15	16	17	18	19	20	21	22			23
18	PEPITAS - CISNEROS	H	0,95	0,95	0,96	0,96	0,96	0,96	0,99	0,99	0,98	0,97	0,97	0,97	0,96	0,96	0,96	0,96	0,95	0,96	0,96	0,97	0,97	0,97	0,98	0,98	0,97	1
		Q	21	21	21,59	21,59	21,59	21,59	23,34	23,34	22,75	22,17	22,17	22,17	21,59	21,59	21,59	21,59	21	21,59	21,59	22,17	22,17	22,17	22,75	22,75	21,95	23,9
19	PIENDAMO - GUAICONDO	H	0,54	0,67	0,64	0,64	0,64	0,64	0,77	0,75	0,73	0,71	0,7	0,68	0,66	0,65	0,64	0,64	0,67	0,65	0,64	0,64	0,64	0,64	0,63	0,66	0,59	
		Q	10,6	15,13	14,03	14,03	14,03	14,03	19,04	18,23	17,43	16,63	16,22	15,49	14,76	14,4	14,03	14,03	15,13	14,4	14,03	14,03	14,03	14,03	14,03	13,66	14,81	12,36
20	RIOFRIO - SALONICA	H	1,98	1,98					1,99	1,99	1,99	1,99	1,98	1,98	1,98	1,97	1,97	1,97	1,98	1,98						1,98	2,03	
		Q	15,16	15,16					15,63	15,63	15,63	15,63	15,16	15,16	15,16	14,69	14,69	14,69	14,69	15,16	15,16						15,16	18,16
21	TIMBA - TIMBA	H	0,59	0,6	0,6	0,59	0,59	0,59	0,6	0,61	0,6	0,6	0,6	0,6	0,59	0,59	0,58	0,59	0,59	0,58	0,58	0,58	0,58	0,58	0,59	0,59	0,72	
		Q	17,11	17,68	17,68	17,11	17,11	17,11	17,68	18,27	17,68	17,68	17,68	17,11	17,11	16,53	17,11	17,11	17,11	16,53	16,53	16,53	16,53	17,11	17,11	17,2	25,63	
22	TULUA - MATEGUADUA	H	0,81	0,8	0,79	0,79	0,79	0,79	0,79	0,79	0,79	0,79	0,79	0,78	0,79	0,8	0,79	0,79	0,77	0,77	0,77	0,78	0,78	0,78	0,78	0,79	0,87	
		Q	14,12	13,73	13,39	13,39	13,39	13,39	13,39	13,39	13,39	13,39	13,39	13,06	13,39	13,73	13,39	13,39	12,72	12,72	12,72	13,06	13,06	12,72	13,06	13,06	13,25	16,42
23	YUMBO - PASO ANCHO	H	0,13	0,13	0,13	0,13	0,13	0,13	0,13	0,13	0,13	0,13	0,13	0,13	0,13	0,13	0,13	0,13	0,13	0,13	0,13	0,13	0,13	0,13	0,13	0,13	0,18	
		Q	0,07	0,07	0,07	0,07	0,07	0,07	0,07	0,07	0,07	0,07	0,07	0,07	0,07	0,07	0,07	0,07	0,07	0,07	0,07	0,07	0,07	0,07	0,07	0,07	0,11	

INFORME DIARIO DE NIVELES (H) Y CAUDALES (Q)

Estaciones sobre ríos tributarios para 14/04/2021

N	Estación	Var	Hora del día																							Promedio Diario	Promedio Mensual	
			00	01	02	03	04	05	06	07	08	09	10	11	12	13	14	15	16	17	18	19	20	21	22			23
18	PEPITAS - CISNEROS	H	0,96	0,96	0,96	0,97	1,02	1,01	0,96	0,96	0,97	1,02	1,01	0,99	0,99	0,98	0,97	0,96	0,97	0,97	0,96	0,96	0,96	0,96	0,96	0,95	0,97	1
		Q	21,59	21,59	21,59	22,17	25,19	24,55	21,59	21,59	22,17	25,19	24,55	23,34	23,34	22,75	22,17	21,59	22,17	22,17	21,59	21,59	21,59	21,59	21,59	21	22,43	23,96
19	PIENDAMO - GUAICONDO	H	0,6	0,59	0,59	0,58	0,58	0,58	0,57	0,59	0,59	0,58	0,58	0,57	0,57	0,56	0,56	0,56	0,55	0,55	0,55	0,55	0,54	0,54	0,54	0,54	0,57	0,59
		Q	12,57	12,35	12,24	12,02	11,91	11,75	11,59	12,24	12,24	11,91	11,91	11,59	11,59	11,26	11,26	11,26	10,93	10,93	10,93	10,93	10,6	10,6	10,6	10,6	11,49	12,33
20	RIOFRIO - SALONICA	H							1,97		1,98	1,98	1,98	1,97	1,98	1,98	1,98	1,98	1,97	1,98	1,97	1,98	1,97	1,97	1,98	1,98	1,98	2,03
		Q							14,69		15,16	15,16	15,16	14,69	15,16	15,16	15,16	15,16	14,69	15,16	14,69	15,16	14,69	14,69	15,16	15,16	14,99	18,37
21	TIMBA - TIMBA	H	0,6	0,6	0,61	0,61	0,6	0,6	0,6	0,61	0,61	0,6	0,6	0,61	0,61	0,61	0,61	0,61	0,6	0,61	0,6	0,6	0,6	0,59	0,59	0,59	0,6	0,73
		Q	17,68	17,68	18,27	18,27	17,68	17,68	17,68	18,27	18,27	17,68	17,68	18,27	18,27	18,27	18,27	18,27	17,68	18,27	17,68	17,68	17,68	17,11	17,11	17,11	17,85	25,87
22	TULUA - MATEGUADUA	H	0,78	0,79	0,78	0,79	0,79	0,79	0,79	0,78	0,79	0,79	0,79	0,79	0,79	0,8	0,79	0,8	0,79	0,79	0,79	0,8	0,8	0,8	0,8	0,81	0,79	0,87
		Q	13,06	13,39	13,06	13,39	13,39	13,39	13,39	13,06	13,39	13,39	13,39	13,39	13,39	13,73	13,39	13,73	13,39	13,39	13,39	13,73	13,73	13,73	13,73	14,12	13,46	16,51
23	YUMBO - PASO ANCHO	H	0,15	0,15	0,17	0,18	0,17	0,16	0,15	0,17	0,18	0,17	0,16	0,16	0,15	0,15	0,15	0,15	0,14	0,14	0,14	0,14	0,14	0,14	0,13	0,14	0,15	0,18
		Q	0,08	0,08	0,09	0,09	0,09	0,08	0,08	0,09	0,09	0,09	0,09	0,08	0,08	0,08	0,08	0,08	0,08	0,07	0,07	0,07	0,07	0,07	0,07	0,07	0,08	0,11