

INFORME DIARIO DE NIVELES (H) Y CAUDALES (Q) 14/04/2021 06:00

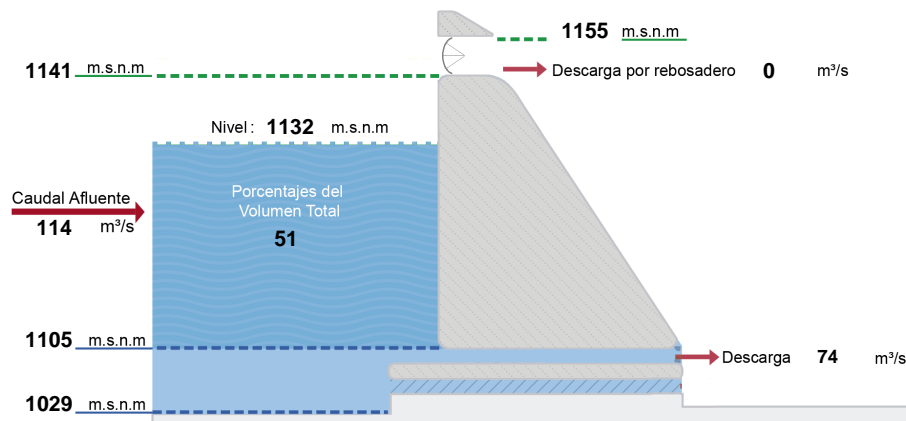
EMBALSE SALVAJINA 14/04/2021

Información General

1	Volumen total	908.62	Mm3
2	Cota mínima operativa	1105	m.s.n.m
3	Cota máxima operativa	1155	m.s.n.m
4	Descarga max. por fondo	450	m3/s
5	Descarga max. por generación	350	m3/s

Valores Medios para el día: 14/04/2021

6	Porcentaje del volumen total	51	%
7	Caudal de entrada	114	m3/s
8	Caudal de Salida	74	m3/s



INFORMACION DE CAUDALES EMBALSE	VAR	Horas del Día (13/04/2021)																Horas del Día (14/04/2021)						Promedio Diario	Promedio Mes			
		07:00	08:00	09:00	10:00	11:00	12:00	13:00	14:00	15:00	16:00	17:00	18:00	19:00	20:00	21:00	22:00	23:00	00:00	01:00	02:00	03:00	04:00			05:00	06:00	
CAUDAL AFLUENTE	Q	115	114	121	119	122	121	121	121	122	121	118	118	116	115	114	114	115	115	114	111	112	114	114	114	117	196	
CAUDAL EFLUENTE	Q	232	231	232	231	231	24	232	232	232	232	232	232	232	231	231	231	231	231	231	73	74	74	74	74	74	183	168

SITUACIÓN HIDRÁULICA EN LAS ESTACIONES SOBRE EL RÍO CAUCA VALLE GEOGRÁFICO PARA 14/04/2021

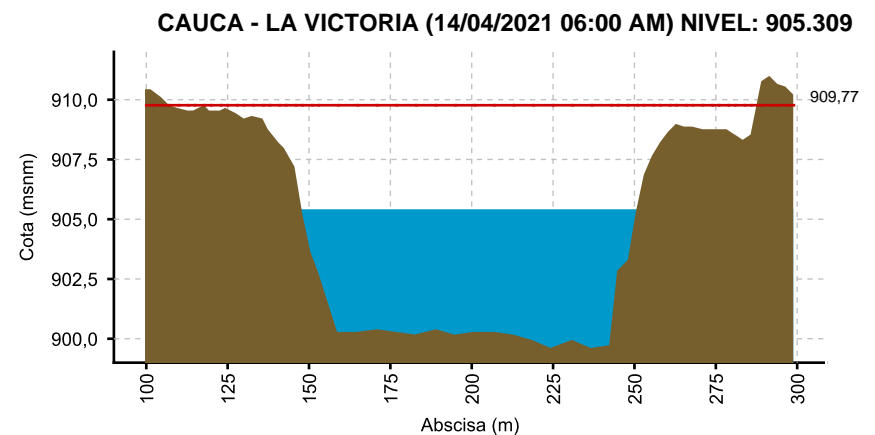
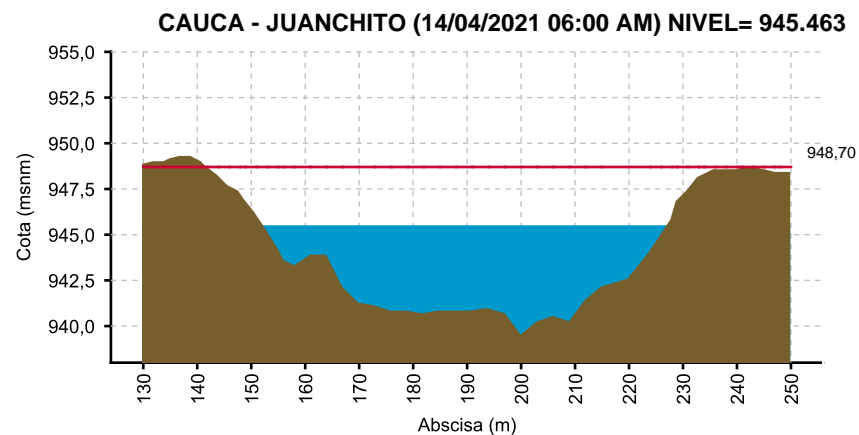
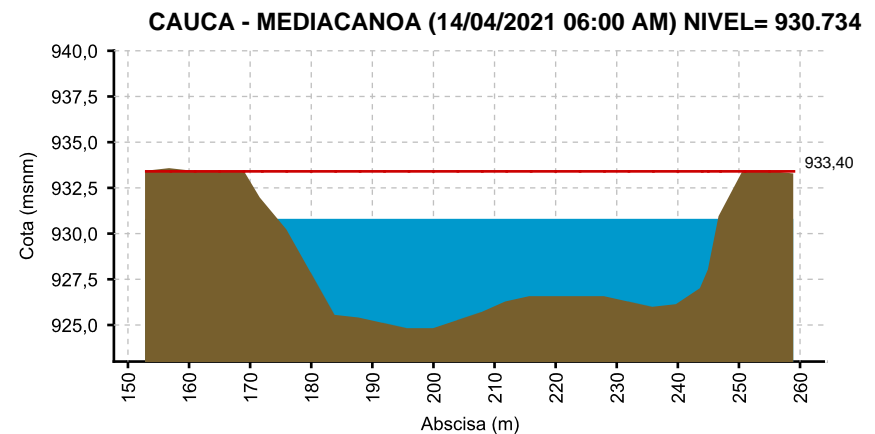
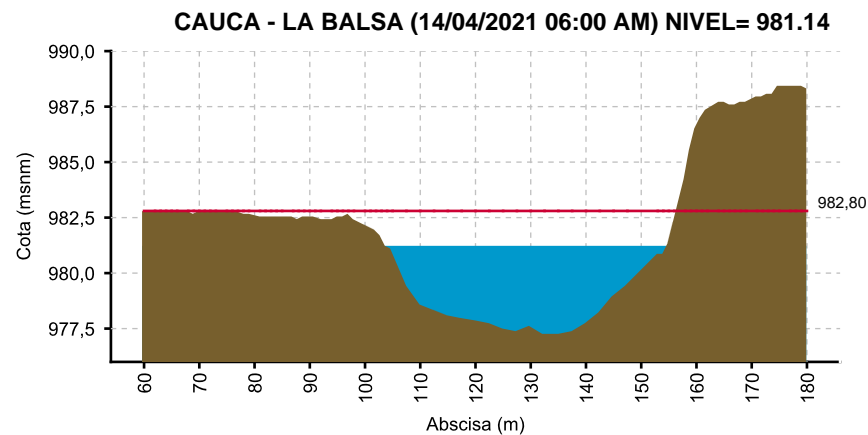
No	DESCRIPCIÓN	LA BALSA (K27 + 978)	HORMIGUERO (K114 + 717)	JUANCHITO (K140 + 900)	MEDIACANOA (K222 + 557)	LA VICTORIA (K370 + 975)	ANACARO (K417 + 256)
1	Cota cero de mira	980,24	945,29	941,56	926,72	900,19	894,79
2	Nivel hoy (m)	2,27		3,90	4,00	5,12	3,54
3	Cota nivel hoy	982,51		945,46	930,73	905,31	898,33
4	Cota para desbordamiento	982,80	953,30	948,65	933,40	909,77	903,30
5	Diferencia para desbordamiento	0,29		3,19	2,67	4,46	4,97
6	Margen de desbordamiento	Izquierda	Derecha	Derecha	Derecha	Derecha	Derecha

Todas las cotas en m.s.n.m sistema GeoValle

Valores negativos indican desbordamiento

NIVELES EN SECCIONES TRANSVERSALES DE ESTACIONES RÍO CAUCA (14/04/2021)

TRAMO		ESTACIÓN	ULTIMO	FECHA	Diferencia para	Nivel Mensual	FECHA
JUANCHITO - MEDIACANOA	22,7	CAUCA - MEDIACANOA	4,01	14/04/2021 06:	2,67	7,63	17/12/2011
LA Balsa - JUANCHITO	19,6	CAUCA - JUANCHITO	3,9	14/04/2021 06:	3,24	8,18	16/12/2011
MEDIACANOA - LA VICTORIA	41,4	CAUCA - LA VICTORIA	5,12	14/04/2021 06:	4,46	9,09	15/12/2011
SUAREZ - LA Balsa	4,5	CAUCA - LA Balsa	1,95	14/04/2021 06:	1,66	4,03	04/03/2021



INFORME DIARIO DE NIVELES (H) Y CAUDALES (Q)

Estaciones sobre el río Cauca para 14/04/2021

N	Estación	Var	Hora del día																							Promedio Diario	Promedio Mensual	
			00	01	02	03	04	05	06	07	08	09	10	11	12	13	14	15	16	17	18	19	20	21	22			23
1	CAUCA - PAN DE AZUCAR (K-[30+943])	H	1,71	1,7	1,68	1,69	1,7	1,7	1,7																	1,7	1,8	
		Q	84,69	83,5	81,31	82,41	83,5	83,5	83,5																		83,2	95,6
2	EMBALSE - SALVAJINA (K0)	H	32,16	32,16	32,17	32,18	32,19	32,2	32,2																	32,18	35	
		QA	115,01	113,58	110,92	112,25	113,58	113,58	113,58																		113,21	128,1
		QE	230,82	72,52	74,01	74,02	74,11	74,11	74,23																		96,26	216,4
		VE	443,34	443,34	443,49	443,65	443,8	443,95	443,95																		443,65	489,1
		VE %	50,59	50,59	50,61	50,63	50,64	50,66	50,66																		50,63	
4	CAUCA - LA Balsa (K27+978)	H	2,55	2,55	2,56	2,36	1,95	1,95	1,95																	2,27	2,6	
		Q	252,82	252,82	254,69	218,02	148,29	148,29	148,29																		203,32	262,9
5	CAUCA - NAVARRO (K130+522)	H	4,35	4,34	4,35	4,35	4,34	4,34	4,34																	4,34	5	
6	CAUCA - PUERTO MALLARINO	H	6,26	6,25	6,25	6,25	6,25	6,25	6,25																	6,25	6,9	
		Q	331,94	331	331	331	331	331	331																	331,13	392,4	
7	CAUCA - JUANCHITO (K140+900)	H							3,9																	3,9	4,5	
8	CAUCA - MEDIACANOA (K222+302)	H	3,99	3,99	4	4	4,01	4,01	4,01																	4	4,8	
		Q	417,68	417,68	419,2	419,2	420,74	420,74	420,74																	419,43	547,6	
9	CAUCA - LA FLORESTA (K274+475)	H	4,7	4,7	4,7	4,7	4,7	4,7	4,7																	4,7	5,6	
10	CAUCA - LA VICTORIA (K370+992)	H							5,12																	5,12	5,9	
		Q							586,73																	586,73	716,5	
11	CAUCA - ANACARO (K417+265)	H	3,56	3,55	3,55	3,53	3,53	3,52	3,52																	3,54	4,4	
		Q	500,89	499,18	499,18	495,75	495,75	494,04	494,04																	496,98	654,3	

INFORME DIARIO DE NIVELES (H) Y CAUDALES (Q)

Estaciones sobre el río Cauca para 13/04/2021

N	Estación	Var	Hora del día																							Promedio Diario	Promedio Mensual	
			00	01	02	03	04	05	06	07	08	09	10	11	12	13	14	15	16	17	18	19	20	21	22			23
1	CAUCA - PAN DE AZUCAR (K-[30+943])	H	1,69	1,7	1,7	1,7	1,77	1,77	1,75	1,71	1,7	1,75	1,74	1,76	1,75	1,75	1,76	1,75	1,73	1,73	1,72	1,71	1,7	1,7	1,71	1,73	1,8	
		Q	82,22	83,7	83,14	83,32	91,2	91,4	89,42	84,69	83,5	89,42	88,24	90,61	89,42	89,42	89,42	90,61	89,42	87,05	87,05	85,87	84,69	83,5	83,5	84,69	86,9	95,7
2	EMBALSE - SALVAJINA (K0)	H	32,74	32,72	32,7	32,68	32,65	32,63	32,6	32,58	32,55	32,52	32,5	32,48	32,45	32,43	32,4	32,38	32,35	32,33	32,3	32,27	32,24	32,23	32,19	32,17	32,46	35,1
		QA	112,03	113,82	113,14	113,36	122,85	123,08	120,72	115,01	113,58	120,72	119,29	122,14	120,72	120,72	120,72	122,14	120,72	117,87	117,87	116,44	115,01	113,58	113,58	115,01	117,67	128,1
		QE	231,69	231,58	221,23	221,14	220,92	231,41	231,3	231,51	231,33	231,77	230,83	231,34	23,53	231,79	232,21	232,04	231,77	231,99	232,06	232,38	231,39	231,05	230,81	231,26	221,6	219
		VE	452,25	451,94	451,63	451,32	450,86	450,55	450,09	449,78	449,32	448,86	448,55	448,24	447,78	447,47	447,01	446,7	446,24	445,94	445,48	445,02	444,56	444,41	443,8	443,49	447,97	490,1
		VE %	51,61	51,57	51,54	51,5	51,45	51,42	51,36	51,33	51,27	51,22	51,19	51,15	51,1	51,06	51,01	50,98	50,92	50,89	50,84	50,78	50,73	50,71	50,64	50,61	51,12	
4	CAUCA - LA Balsa (K27+978)	H	2,58	2,57	2,57	2,57	2,54	2,52	2,52	2,53	2,56	2,57	2,56	2,55	2,56	2,55	2,56	2,56	2,56	2,56	2,56	2,56	2,56	2,56	2,56	2,56	2,6	
		Q	257,81	256,87	257,19	256,25	250,63	247,51	247,2	249,07	254,69	256,56	254,69	252,82	254,69	252,82	254,69	254,69	254,69	254,69	254,69	254,69	254,69	254,69	254,69	254,69	253,99	263,2
5	CAUCA - NAVARRO (K130+522)	H	4,04	4,07	4,1	4,13	4,16	4,19	4,21	4,23	4,25	4,27	4,28	4,3	4,31	4,32	4,33	4,34	4,33	4,34	4,34	4,34	4,35	4,35	4,35	4,34	4,26	5
6	CAUCA - PUERTO MALLARINO	H	5,96	5,99	6,01	6,04	6,07	6,1	6,11	6,12	6,14	6,16	6,17	6,2	6,21	6,21	6,22	6,23	6,24	6,24	6,25	6,25	6,25	6,25	6,25	6,16	6,9	
		Q	304,52	306,8	308,93	311,68	314,43	316,89	317,97	318,9	320,75	322,61	323,54	326,32	327,26	327,26	328,19	329,13	330,07	330,07	331	331	331	331	331	331	322,89	392,7
7	CAUCA - JUANCHITO (K140+900)	H							3,72																	3,81	4,5	
8	CAUCA - MEDIACANOA (K222+302)	H	4,16	4,16	4,15	4,13	4,12	4,11	4,1	4,08	4,06	4,05	4,03	4,02	4,01	4	3,99	3,98	3,97	3,97	3,97	3,97	3,97	3,98	3,98	3,98	4,04	4,8
		Q	443,95	443,69	441,88	439,8	437,98	436,42	434,61	431,52	428,44	426,9	423,82	422,28	420,74	419,2	417,68	416,16	414,64	414,64	414,64	414,64	414,64	416,16	416,16	416,16	425,28	548,1
9	CAUCA - LA FLORESTA (K274+475)	H	4,87	4,86	4,86	4,85	4,85	4,84	4,84	4,83	4,83	4,83	4,82	4,81	4,8	4,79	4,78	4,77	4,76	4,75	4,74	4,73	4,72	4,71	4,71	4,79	5,6	
10	CAUCA - LA VICTORIA (K370+992)	H							5,24						5,19						5,13					5,19	5,9	
		Q							605,39						597,57						588,28						597,08	719,6
11	CAUCA - ANACARO (K417+265)	H	3,77	3,77	3,76	3,75	3,74	3,72	3,72	3,71	3,71	3,7	3,7	3,68	3,68	3,67	3,66	3,65	3,63	3,62	3,61	3,6	3,6	3,58	3,58	3,68	4,4	
		Q	537,55	536,96	535,22	532,89	531,43	529,1	528,52	526,77	526,77	525,02	525,02	525,02	521,56	521,56	519,83	518,1	516,37	512,92	511,19	509,46	507,73	507,73	504,31	504,31	521,47	654,9

INFORME DIARIO DE NIVELES (H) Y CAUDALES (Q)

Estaciones sobre el río Cauca para 12/04/2021

N	Estación	Var	Hora del día																							Promedio Diario	Promedio Mensual	
			00	01	02	03	04	05	06	07	08	09	10	11	12	13	14	15	16	17	18	19	20	21	22			23
1	CAUCA - PAN DE AZUCAR (K-[30+943])	H	1,77	1,77	1,76	1,76	1,75	1,75	1,74	1,74	1,72	1,7	1,69	1,7	1,69	1,69	1,7	1,69	1,68	1,68	1,68	1,67	1,68	1,68	1,67	1,71	1,8	
		Q	92,18	91,2	91	90,21	89,82	89,22	88,63	88,04	85,67	83,32	83,5	82,77	82,96	82,41	82,59	82,96	82,23	81,49	81,31	80,95	80,58	80,95	80,76	80,58	84,81	96
2	EMBALSE - SALVAJINA (K0)	H	33,2	33,21	33,2	33,2	33,2	33,2	33,2	33,18	33,15	33,12	33,1	33,08	33,05	33,02	33	32,97	32,95	32,92	32,9	32,87	32,84	32,81	32,79	32,77	33,04	35,3
		QA	124,03	122,85	122,61	121,66	121,19	120,48	119,77	119,06	116,2	113,36	113,58	112,69	112,91	112,25	112,47	112,91	112,03	111,14	110,92	110,48	110,03	110,48	110,26	110,03	115,14	128,5
3		QE	115,04	114,14	114,67	114,18	114,27	114,85	115,08	231,97	231,77	231,95	231,7	231,61	231,57	231,88	231,88	231,82	231,74	231,74	231,55	232,05	231,57	230,74	231,58	230,84	197,51	218,8
		VE	459,42	459,58	459,42	459,42	459,42	459,42	459,42	459,11	458,64	458,17	457,86	457,54	457,08	456,61	456,3	455,83	455,52	455,05	454,74	454,27	453,8	453,34	453,03	452,72	456,9	493,6
4	CAUCA - LA Balsa (K27+978)	VE %	52,43	52,45	52,43	52,43	52,43	52,43	52,39	52,34	52,28	52,25	52,21	52,16	52,11	52,07	52,02	51,98	51,93	51,89	51,84	51,79	51,73	51,7	51,66	52,14		
		H	2,55	2,34	2,16	2,11	2,09	2,09	2,08	2,07	2,1	2,36	2,53	2,57	2,57	2,57	2,58	2,58	2,58	2,57	2,57	2,57	2,58	2,58	2,57	2,58	2,41	2,6
5	CAUCA - NAVARRO (K130+522)	Q	253,14	214,57	183,09	174,6	171,79	170,42	169,31	168,21	172,68	217,86	249,38	255,63	256,87	256,56	257,5	257,5	257,81	257,19	256,56	256,87	257,5	257,5	257,19	257,81	228,65	263,4
		H	4,16	4,18	4,2	4,24	4,26	4,29	4,32	4,35	4,36	4,38	4,39	4,39	4,39	4,37	4,33	4,29	4,24	4,18	4,13	4,08	4,05	4,02	4,02	4,02	4,24	5
6	CAUCA - PUERTO MALLARINO	H	6,1	6,1	6,12	6,14	6,17	6,19	6,22	6,23	6,24	6,26	6,28	6,29	6,29	6,28	6,26	6,23	6,19	6,15	6,11	6,07	6,02	5,99	5,97	5,96	6,16	6,9
		Q	316,89	317,04	318,59	320,75	323,07	325,39	327,88	328,97	330,38	332,25	333,5	334,44	334,91	333,97	331,78	329,13	325,08	321,52	317,66	313,82	309,69	306,64	304,83	304,22	322,6	395,1
7	CAUCA - JUANCHITO (K140+900)	H							3,81																	3,85	4,6	
		Q	476,55	475,48	474,42	473,36	471,77	469,91	469,12	466,73	465,41	462,78	460,68	459,11	458,06	456,75	455,43	454,12	452,55	450,71	448,89	447,33	446,55	445,51	445,51	444,47	459,63	551,7
8	CAUCA - MEDIACANOA (K222+302)	H	4,37	4,36	4,35	4,35	4,34	4,33	4,32	4,31	4,3	4,28	4,27	4,26	4,25	4,24	4,23	4,23	4,22	4,2	4,19	4,18	4,18	4,17	4,17	4,16	4,26	4,8
		Q	476,55	475,48	474,42	473,36	471,77	469,91	469,12	466,73	465,41	462,78	460,68	459,11	458,06	456,75	455,43	454,12	452,55	450,71	448,89	447,33	446,55	445,51	445,51	444,47	459,63	551,7
9	CAUCA - LA FLORESTA (K274+475)	H	5,11	5,1	5,1	5,09	5,08	5,07	5,06	5,05	5,04	5,03	5,02	5,01	4,99	4,98	4,97	4,95	4,94	4,93	4,92	4,91	4,9	4,89	4,88	4,87	5	5,6
		Q							5,47												5,33						5,37	6
10	CAUCA - LA VICTORIA (K370+992)	H							5,47												5,33						5,37	6
		Q							641,91													619,56						625,95
11	CAUCA - ANACARO (K417+265)	H	3,88	3,88	3,88	3,87	3,87	3,87	3,86	3,87	3,87	3,87	3,88	3,88	3,88	3,88	3,87	3,86	3,85	3,85	3,84	3,83	3,82	3,81	3,79	3,78	3,86	4,4
		Q	557,21	556,63	556,63	554,86	554,57	554,57	553,09	554,27	554,86	554,86	556,63	557,21	556,63	555,74	554,86	553,39	551,62	550,45	548,68	546,91	545,15	543,38	541,04	539	552,18	658,9

INFORME DIARIO DE NIVELES (H) Y CAUDALES (Q)

Estaciones sobre ríos tributarios para 14/04/2021

N	Estación	Var	Hora del día																							Promedio Diario	Promedio Mensual		
			00	01	02	03	04	05	06	07	08	09	10	11	12	13	14	15	16	17	18	19	20	21	22			23	
1	AMAIME - LOS CEIBOS	H	0,5	0,5	0,5	0,5	0,5	0,5	0,5																		0,5	0,51	
		Q	0,03	0,03	0,03	0,03	0,03	0,03	0,03																			0,03	0,03
2	BOLO - LOS MINCHOS	H	2,09	2,1	2,09	2,09	2,1	2,1	2,1																			2,1	2,12
		Q	2,71	2,81	2,71	2,71	2,81	2,81	2,81																				2,77
3	BUGALAGRANDE - EL PLACER	H	0,27	0,28	0,28	0,29	0,28	0,28	0,28																			0,28	0,37
		Q	7,06	7,42	7,42	7,78	7,42	7,42	7,42																				7,42
4	CALAMAR - LA PEÑA	H	0,59	0,59	0,59	0,59	0,59	0,59	0,59																			0,59	0,61
		Q																											

INFORME DIARIO DE NIVELES (H) Y CAUDALES (Q)

Estaciones sobre ríos tributarios para 14/04/2021

N	Estación	Var	Hora del día																							Promedio Diario	Promedio Mensual
			00	01	02	03	04	05	06	07	08	09	10	11	12	13	14	15	16	17	18	19	20	21	22		
		Q	0,42	0,42	0,42	0,42	0,42	0,42	0,42																	0,42	0,51
5	CALI - BOCATOMA	H	0,7	0,72	0,71	0,71	0,72	0,72	0,72																	0,71	0,76
		Q	3,06	3,96	3,51	3,51	3,96	3,96	3,96																		3,7
6	CAUCA - NAVARRO	H	4,35	4,34	4,35	4,35	4,34	4,34	4,34																	4,34	4,98
7	DAGUA - PUERTA DAGUA	H	0,55	0,55	0,58	0,56	0,56	0,56	0,56																	0,56	0,63
		Q	3,14	3,14	3,9	3,4	3,4	3,4	3,4																		3,4
8	FRAILE - LA INDUSTRIA	H	0,52	0,5	0,51	0,51	0,51	0,52	0,52																	0,51	0,56
		Q	2,5	2,44	2,47	2,47	2,47	2,5	2,5																		2,48
9	GUABAS - PUENTE PIEDRA	H	0,39	0,38	0,39	0,39	0,39	0,39	0,39																	0,39	0,7
		Q	7,22	7,01	7,22	7,22	7,22	7,22	7,22																		7,19
10	GUADALAJARA - EL VERGEL	H	1,63	1,64	1,63	1,63	1,64	1,64	1,64																	1,64	1,67
		Q	5,75	6	5,75	5,75	6	6	6																		5,89
11	LA VIEJA-CARTAGO	H	1,35	1,35	1,36	1,35	1,35	1,35	1,35																	1,35	1,61
		Q	96,8	96,8	97,82	96,8	96,8	96,8	96,8																		96,95
12	LA VIEJA - PTO ALEJANDRIA	H	0,95	0,97	0,95	0,94	0,93	0,93	0,93																	0,94	1,13
		Q	78,01	80,2	78,01	76,92	75,83	75,83	75,83																		77,23
13	OVEJAS - DOS AGUAS	H	0,66	0,61	0,61	0,61	0,61	0,61	0,61																	0,62	0,78
		Q	35,68	31,99	31,99	31,99	31,99	31,99	31,99																		32,52
14	PAILA - LA SORPRESA	H	0,93	0,93	0,93	0,93	0,93	0,93	0,93																	0,93	1,11
		Q	2,73	2,73	2,73	2,73	2,73	2,73	2,73																		2,73
15	PALO - BOCATOMA	H	1,57	1,57	1,57	1,57	1,57	1,57	1,57																	1,57	1,69
		Q	14,19	14,19	14,19	14,19	14,19	14,19	14,19																		14,19
16	PALO - PUERTO TEJADA	H	1,21	1,2	1,21	1,2	1,2	1,2	1,2																	1,2	1,49
		Q	39,89	39,5	39,89	39,5	39,5	39,5	39,5																		39,61
17	PANCE - CHORRERA DEL INDIO	H	0,45	0,45	0,44	0,44	0,44	0,44	0,44																	0,44	0,5
		Q	0,55	0,55	0,5	0,5	0,5	0,5	0,5																		0,51
18	PEPITAS - CISNEROS	H	0,96	0,96	0,96	0,97	1,02	1,01	1,01																	0,98	1
		Q	21,59	21,59	21,59	22,17	25,19	24,55	24,55																		23,03
19	PIENDAMO - GUAICONDO	H	0,6	0,6	0,59	0,59	0,58	0,58	0,58																	0,59	0,59
		Q	12,57	12,57	12,24	12,24	11,91	11,91	11,91																		12,19
20	TIMBA - TIMBA	H	0,6	0,6	0,61	0,61	0,6	0,6	0,6																	0,6	0,73
		Q	17,68	17,68	18,27	18,27	17,68	17,68	17,68																		17,85
21	TULUA - MATEGUADUA	H	0,78	0,79	0,78	0,79	0,79	0,79	0,79																	0,79	0,87

INFORME DIARIO DE NIVELES (H) Y CAUDALES (Q)

N	Estación	Var	Hora del día																								Promedio Diario	Promedio Mensual
			00	01	02	03	04	05	06	07	08	09	10	11	12	13	14	15	16	17	18	19	20	21	22	23		
		Q	13,06	13,39	13,06	13,39	13,39	13,39	13,39																		13,3	16,57
22	YUMBO - PASO ANCHO	H	0,15	0,15	0,17	0,18	0,17	0,16	0,16																	0,16	0,18	
		Q	0,08	0,08	0,09	0,09	0,09	0,08	0,08																	0,08	0,11	

INFORME DIARIO DE NIVELES (H) Y CAUDALES (Q)

Estaciones sobre ríos tributarios para 13/04/2021

N	Estación	Var	Hora del día																							Promedio Diario	Promedio Mensual	
			00	01	02	03	04	05	06	07	08	09	10	11	12	13	14	15	16	17	18	19	20	21	22			23
18	PEPITAS - CISNEROS	H	0,95	0,96	0,95	0,95	0,95	0,95	0,94	0,94	0,94	0,94	0,94	0,94	0,94	0,94	0,94	0,94	0,94	0,96	0,96	0,96	0,97	0,96	0,96	0,95	1	
		Q	21	21,59	21	21	21	21	20,42	20,42	20,42	20,42	20,42	20,42	20,42	20,42	20,42	20,42	20,42	20,42	21,59	21,59	21,59	22,17	21,59	21,59	20,91	24,01
19	PIENDAMO - GUAICONDO	H	0,57	0,56	0,56	0,56	0,69	0,72	0,71	0,7	0,68	0,67	0,65	0,64	0,64	0,64	0,64	0,64	0,64	0,63	0,63	0,63	0,62	0,62	0,61	0,61	0,64	0,59
		Q	11,59	11,31	11,26	11,26	16,07	16,83	16,63	16,22	15,49	15,13	14,4	14,03	14,03	14,03	14,03	14,03	14,03	13,66	13,66	13,66	13,3	13,3	12,93	12,93	13,91	12,26
20	RIOFRIO - SALONICA	H								1,98	1,98	1,99	1,98	1,98	1,99	1,99	1,98	1,98	1,98	1,97	1,98					1,98	2,03	
		Q								15,16	15,16	15,63	15,16	15,16	15,63	15,63	15,16	15,16	15,16	14,69	15,16					15,24	18,66	
21	TIMBA - TIMBA	H	0,63	0,63	0,62	0,63	0,63	0,63	0,63	0,62	0,63	0,63	0,62	0,61	0,62	0,62	0,62	0,6	0,61	0,6	0,6	0,6	0,61	0,6	0,61	0,61	0,62	0,73
		Q	19,43	19,43	18,85	19,43	19,43	19,43	19,43	18,85	19,43	19,43	18,85	18,27	18,85	18,85	18,85	18,85	17,68	18,27	17,68	17,68	18,27	17,68	18,27	18,27	18,68	26,12
22	TULUA - MATEGUADUA	H	0,82	0,8	0,79	0,8	0,79	0,79	0,79	0,81	0,8	0,8	0,8	0,8	0,8	0,8	0,78	0,75	0,79	0,86	0,79	0,78	0,79	0,79	0,78	0,8	0,87	
		Q	14,51	13,73	13,39	13,73	13,39	13,39	13,39	14,12	13,73	13,73	13,73	13,73	13,73	13,73	13,73	13,06	12,06	13,39	16,08	13,39	13,06	13,39	13,39	13,06	13,61	16,6
23	YUMBO - PASO ANCHO	H	0,13	0,13	0,13	0,13	0,13	0,13	0,13	0,13	0,13	0,13	0,13	0,13	0,13	0,13	0,13	0,13	0,12	0,12	0,13	0,13	0,13	0,12	0,13	0,13	0,18	
		Q	0,07	0,07	0,07	0,07	0,07	0,07	0,07	0,07	0,07	0,07	0,07	0,07	0,07	0,07	0,07	0,07	0,07	0,06	0,06	0,07	0,07	0,07	0,06	0,07	0,07	0,11

INFORME DIARIO DE NIVELES (H) Y CAUDALES (Q)

Estaciones sobre ríos tributarios para 12/04/2021

N	Estación	Var	Hora del día																							Promedio Diario	Promedio Mensual	
			00	01	02	03	04	05	06	07	08	09	10	11	12	13	14	15	16	17	18	19	20	21	22			23
18	PEPITAS - CISNEROS	H	0,95	0,95	0,95	0,95	0,95	0,95	0,96	0,96	0,96	0,96	0,95	0,95	0,95	0,95	0,95	0,95	0,95	0,94	0,95	0,94	0,94	0,94	0,94	0,95	0,95	1
		Q	21	21	21	21	21	21	21,59	21,59	21,59	21,59	21	21	21	21	21	21	21	20,42	21	20,42	20,42	20,42	20,42	21	20,98	24,1
19	PIENDAMO - GUAICONDO	H	0,64	0,64	0,64	0,64	0,64	0,64	0,64	0,64	0,63	0,63	0,63	0,62	0,62	0,61	0,61	0,6	0,6	0,59	0,59	0,59	0,58	0,58	0,57	0,57	0,61	0,59
		Q	14,03	14,03	14,03	14,03	14,03	14,03	14,03	13,85	13,66	13,66	13,6	13,3	13,3	12,99	12,93	12,63	12,57	12,35	12,24	12,19	11,91	11,91	11,69	11,59	13,11	12,22
20	RIOFRIO - SALONICA	H								1,99	1,99	1,98	1,98	1,98	1,99	1,98	1,99	1,98	1,99	1,99	1,98						1,98	2,04
		Q								15,63	15,63	15,16	15,16	15,16	15,16	15,63	15,16	15,63	15,63	15,63	15,16						15,38	18,88
21	TIMBA - TIMBA	H	0,65	0,65	0,65	0,65	0,65	0,65	0,65	0,65	0,65	0,64	0,64	0,64	0,63	0,64	0,64	0,63	0,64	0,63	0,63	0,63	0,63	0,63	0,62	0,64	0,64	0,74
		Q	20,6	20,6	20,6	20,6	20,6	20,6	20,6	20,6	20,6	20,6	20,01	20,01	20,01	19,43	20,01	20,01	19,43	20,01	19,43	19,43	19,43	19,43	19,43	18,85	19,99	26,35
22	TULUA - MATEGUADUA	H	0,85	0,85	0,84	0,83	0,83	0,83	0,83	0,83	0,82	0,82	0,88	0,81	0,82	0,83	0,82	0,8	0,82	0,81	0,8	0,81	0,81	0,81	0,79	0,81	0,82	0,87
		Q	15,69	15,69	15,3	14,9	14,9	14,9	14,9	14,9	14,51	14,51	16,86	14,12	14,51	14,9	14,51	13,73	14,51	14,12	13,73	14,12	14,12	14,12	13,39	14,12	14,6	16,7
23	YUMBO - PASO ANCHO	H	0,14	0,14	0,14	0,14	0,15	0,15	0,14	0,14	0,14	0,14	0,14	0,14	0,14	0,14	0,14	0,13	0,13	0,13	0,13	0,13	0,13	0,13	0,13	0,13	0,14	0,18
		Q	0,07	0,07	0,07	0,07	0,08	0,08	0,07	0,07	0,07	0,07	0,07	0,07	0,07	0,07	0,07	0,07	0,07	0,07	0,07	0,07	0,07	0,07	0,07	0,07	0,07	0,11