CORPORACIÓN AUTÓNOMA REGIONAL DEL VALLE DEL CAUCA

Dirección Técnica Ambiental

Grupo Recursos Hídricos - Red de Monitoreo

REPORTE SEGUMIENTO DIARIO A CAUDALES MENSUAL

ESTACIÓN AMAIME - LOS CEIBOS **CUENCA** Amaime

CÓDIGO 2612800404 **PERIODO** 01/03/2024 al 21/03/2024

Q Medio Min Histórico:	Q Min Histórico:	Q Min Medios:	Q Min Mes:
14.46	0.04	2.84	0.04

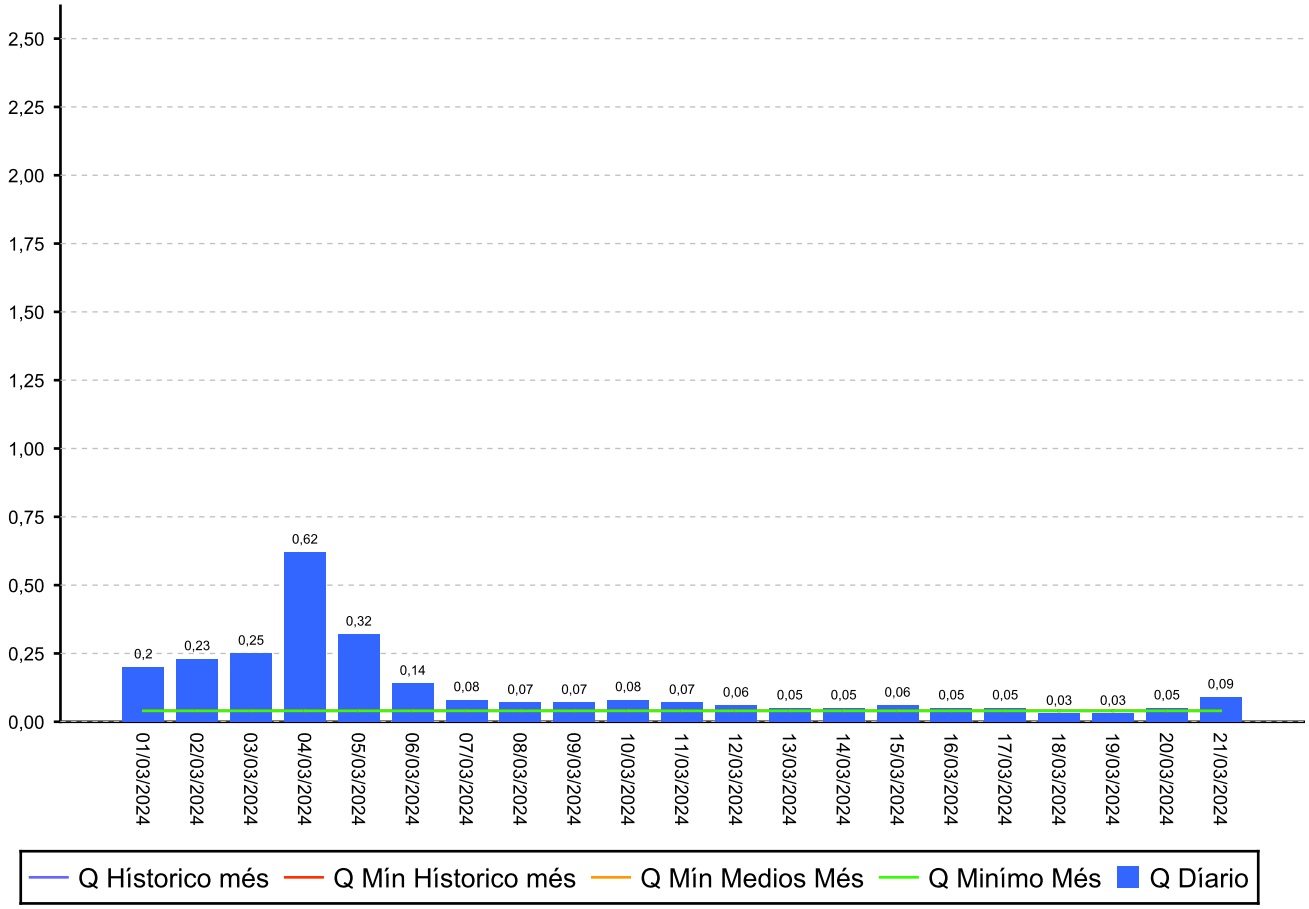

CORPORACIÓN AUTÓNOMA REGIONAL DEL VALLE DEL CAUCA

Dirección Técnica Ambiental

Grupo Recursos Hídricos - Red de Monitoreo

REPORTE SEGUMIENTO DIARIO A CAUDALES MENSUAL

ESTACIÓN ANCHICAYA - LOS MONOS **CUENCA** Anchicaya

CÓDIGO 5301400405 **PERIODO** 01/03/2024 al 21/03/2024

Q Medio Min Histórico:	Q Min Histórico:	Q Min Medios:	Q Min Mes:
19.43	6.51	12.62	6.51

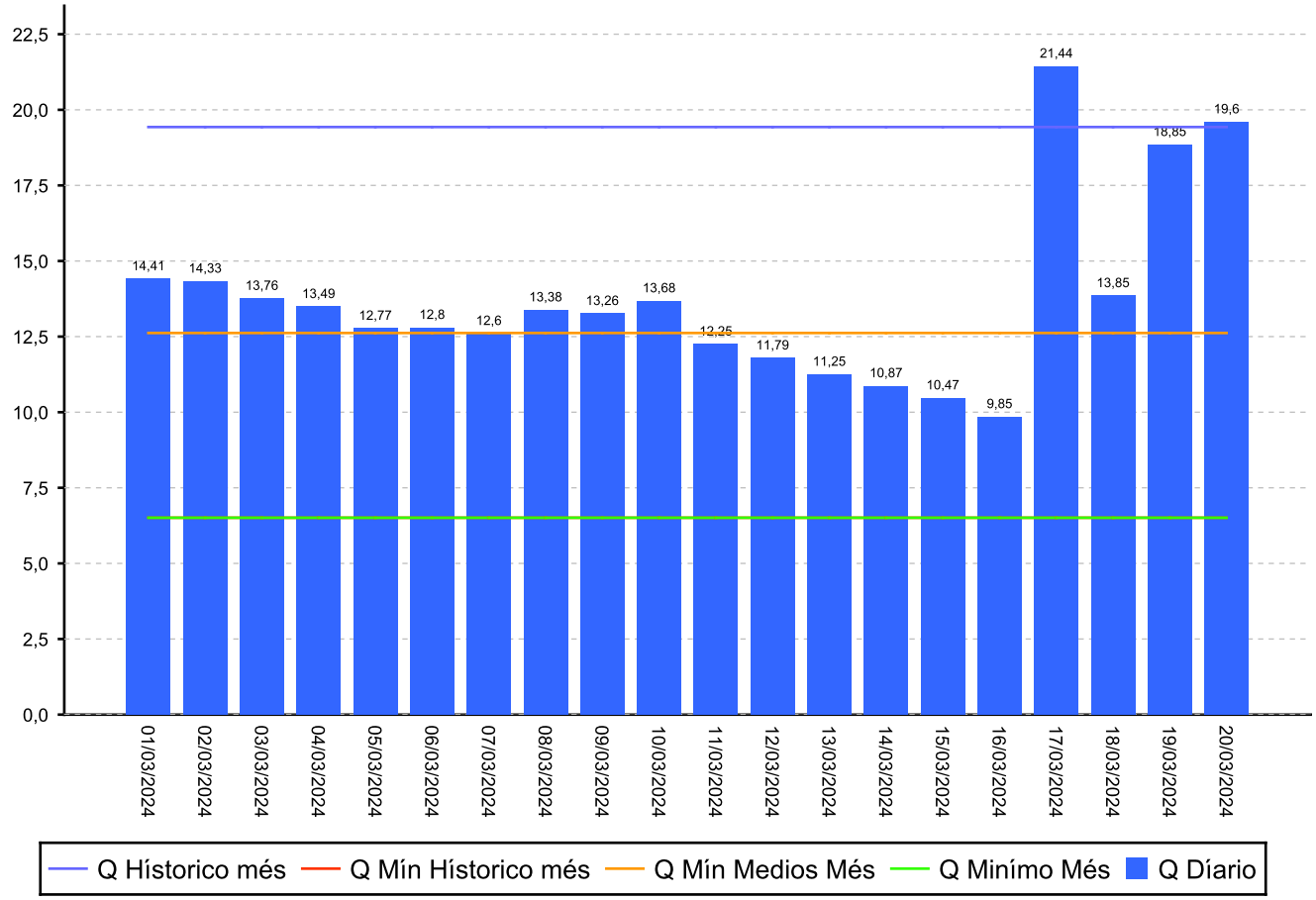

CORPORACIÓN AUTÓNOMA REGIONAL DEL VALLE DEL CAUCA

Dirección Técnica Ambiental

Grupo Recursos Hídricos - Red de Monitoreo

REPORTE SEGUMIENTO DIARIO A CAUDALES MENSUAL

ESTACIÓN BUGALAGRANDE - EL **CUENCA** Bugalagrande

CÓDIGO 2614400403 **PERIODO** 01/03/2024 al 21/03/2024

Q Medio Min Histórico:	Q Min Histórico:	Q Min Medios:	Q Min Mes:
15.56	2.31	4.67	2.31

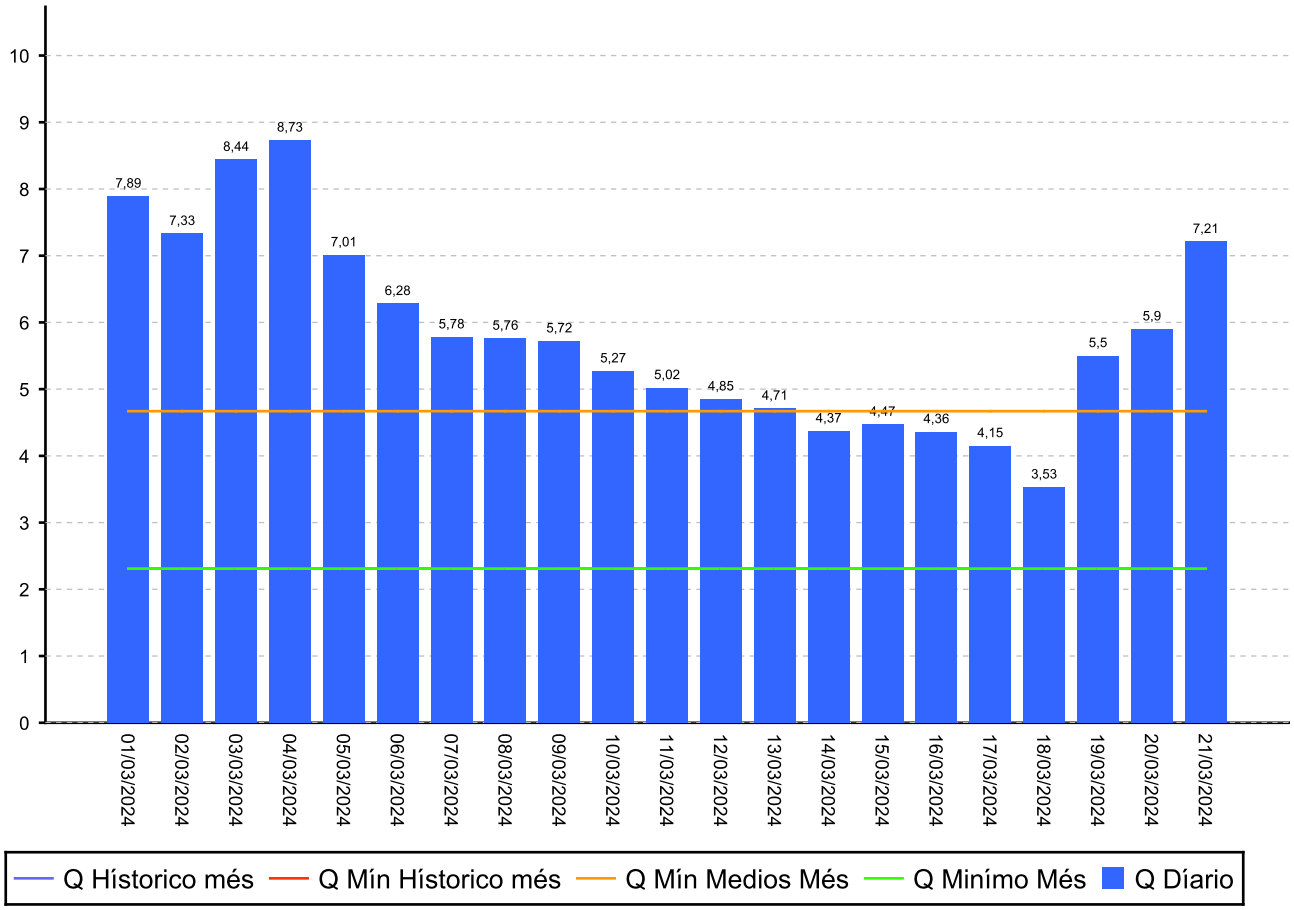

CORPORACIÓN AUTÓNOMA REGIONAL DEL VALLE DEL CAUCA

Dirección Técnica Ambiental

Grupo Recursos Hídricos - Red de Monitoreo

REPORTE SEGUMIENTO DIARIO A CAUDALES MENSUAL

ESTACIÓN CALI - BOCATOMA **CUENCA** Cali

CÓDIGO 2622400401 **PERIODO** 01/03/2024 al 21/03/2024

Q Medio Min Histórico:	Q Min Histórico:	Q Min Medios:	Q Min Mes:
3.55	0.33	0.72	0.33

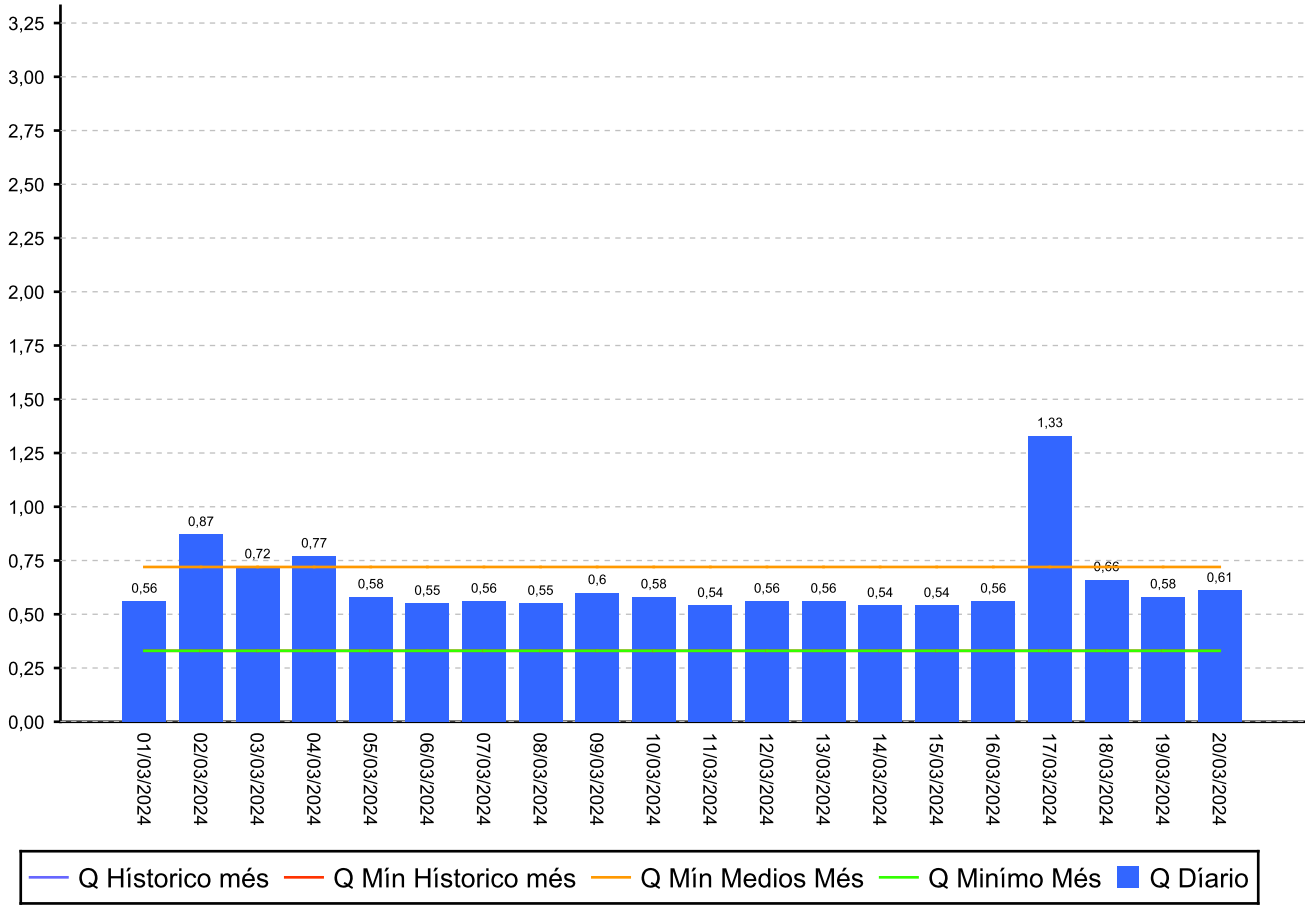

CORPORACIÓN AUTÓNOMA REGIONAL DEL VALLE DEL CAUCA

Dirección Técnica Ambiental

Grupo Recursos Hídricos - Red de Monitoreo

REPORTE SEGUMIENTO DIARIO A CAUDALES MENSUAL

ESTACIÓN PICHINDE - PICHINDE **CUENCA** Cali

CÓDIGO 2622410401 **PERIODO** 01/03/2024 al 21/03/2024

Q Medio Min Histórico:	Q Min Histórico:	Q Min Medios:	Q Min Mes:
2.32	0.4	0.8	0.4

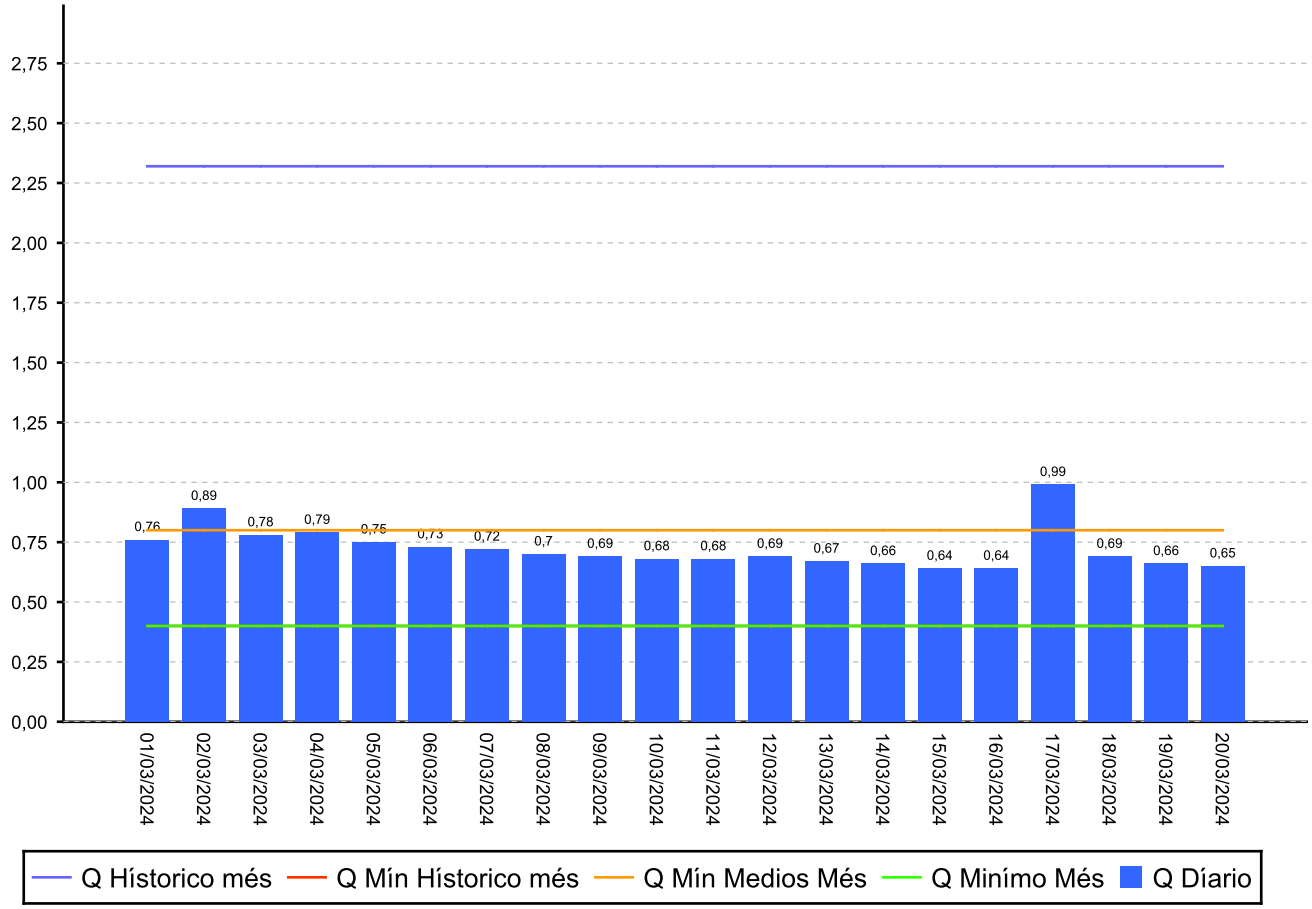

CORPORACIÓN AUTÓNOMA REGIONAL DEL VALLE DEL CAUCA

Dirección Técnica Ambiental

Grupo Recursos Hídricos - Red de Monitoreo

REPORTE SEGUMIENTO DIARIO A CAUDALES MENSUAL

ESTACIÓN CLARO - LA LUISA **CUENCA** Claro

CÓDIGO 2621900401 **PERIODO** 01/03/2024 al 21/03/2024

Q Medio Min Histórico:	Q Min Histórico:	Q Min Medios:	Q Min Mes:
7.24	1	2	1

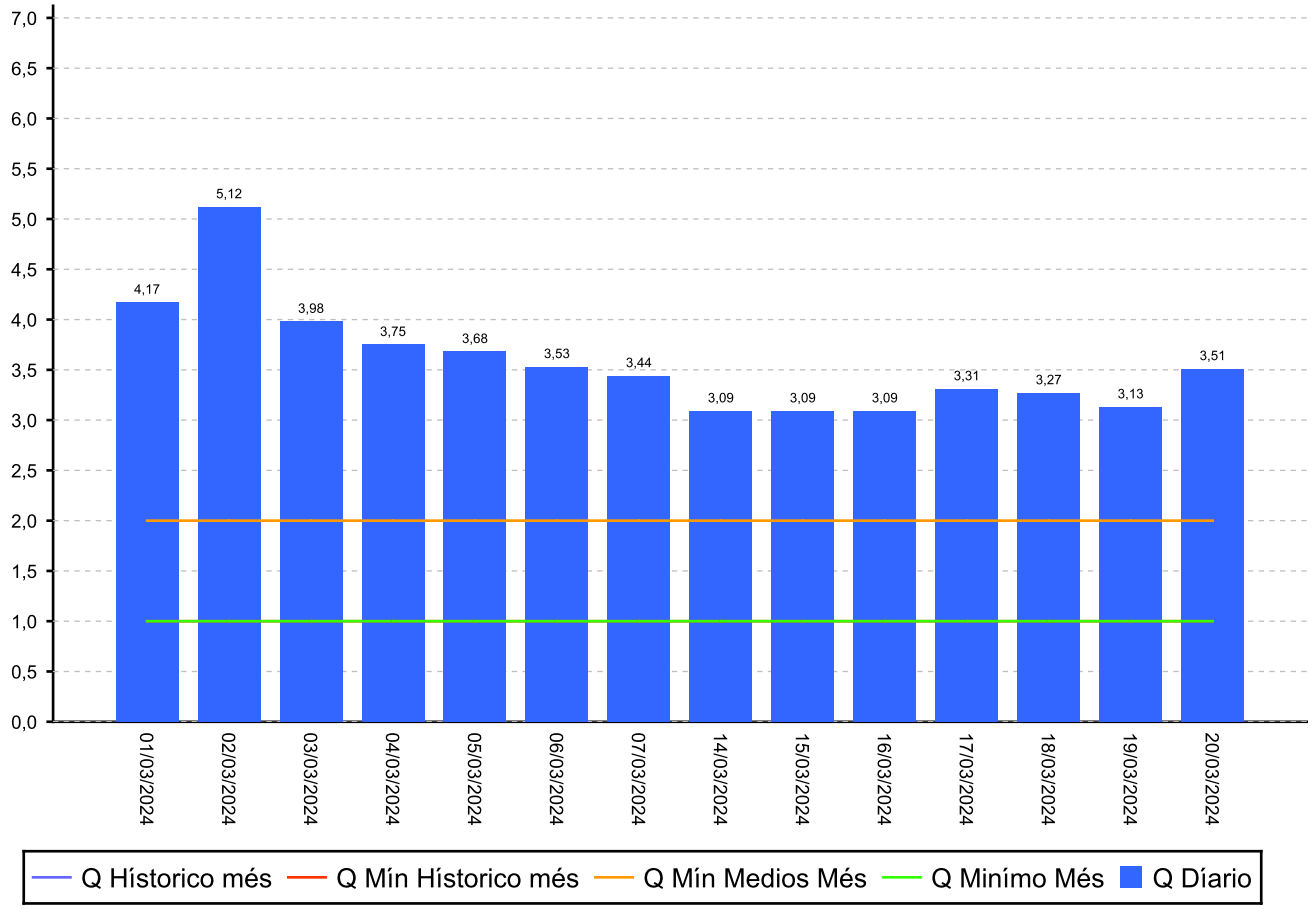

CORPORACIÓN AUTÓNOMA REGIONAL DEL VALLE DEL CAUCA

Dirección Técnica Ambiental

Grupo Recursos Hídricos - Red de Monitoreo

REPORTE SEGUMIENTO DIARIO A CAUDALES MENSUAL

ESTACIÓN DAGUA - BENDICIONES **CUENCA** Dagua

CÓDIGO 5301500401 **PERIODO** 01/03/2024 al 21/03/2024

Q Medio Min Histórico:	Q Min Histórico:	Q Min Medios:	Q Min Mes:
23.02	6.55	10.03	6.55

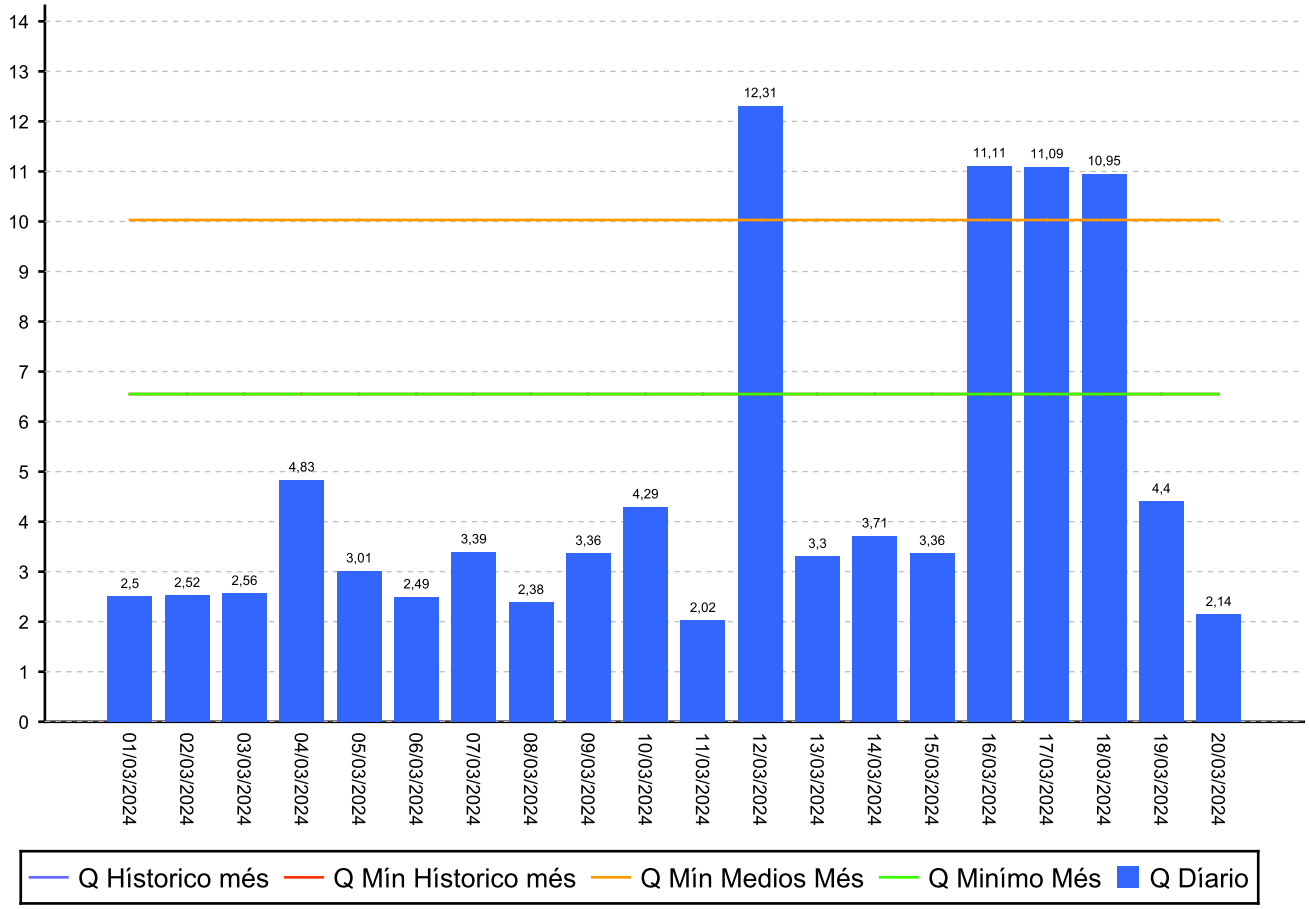

CORPORACIÓN AUTÓNOMA REGIONAL DEL VALLE DEL CAUCA

Dirección Técnica Ambiental

Grupo Recursos Hídricos - Red de Monitoreo

REPORTE SEGUMIENTO DIARIO A CAUDALES MENSUAL

ESTACIÓN PEPITAS - CISNEROS **CUENCA** Dagua

CÓDIGO 5301500403 **PERIODO** 01/03/2024 al 21/03/2024

Q Medio Min Histórico:	Q Min Histórico:	Q Min Medios:	Q Min Mes:
10.08	0.09	2.16	0.09

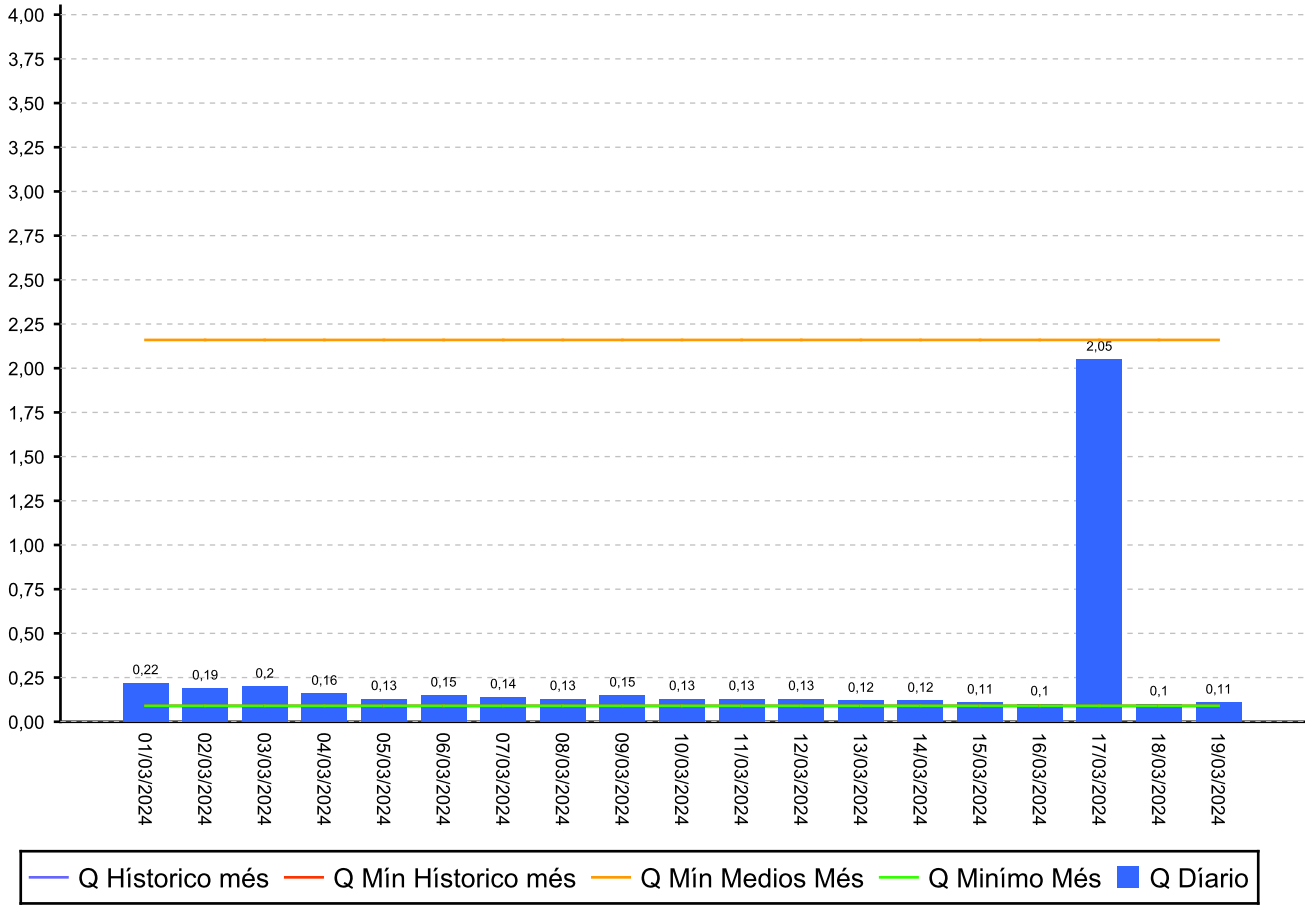

CORPORACIÓN AUTÓNOMA REGIONAL DEL VALLE DEL CAUCA

Dirección Técnica Ambiental

Grupo Recursos Hídricos - Red de Monitoreo

REPORTE SEGUMIENTO DIARIO A CAUDALES MENSUAL

ESTACIÓN DAGUA - PUERTA DAGUA **CUENCA** Dagua

CÓDIGO 5301500404 **PERIODO** 01/03/2024 al 21/03/2024

Q Medio Min Histórico:	Q Min Histórico:	Q Min Medios:	Q Min Mes:
2.8	0.71	1.52	0.71

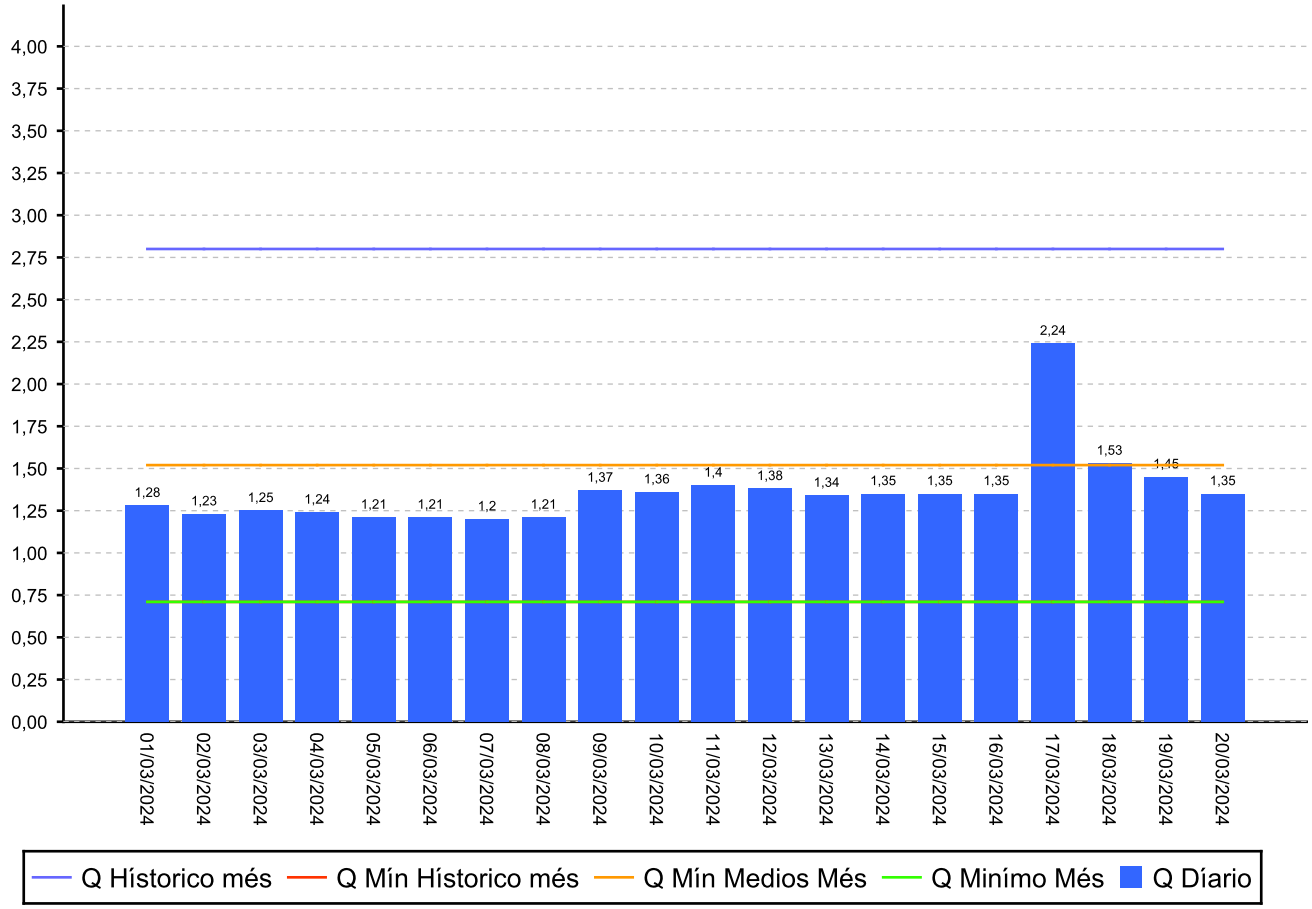

CORPORACIÓN AUTÓNOMA REGIONAL DEL VALLE DEL CAUCA

Dirección Técnica Ambiental

Grupo Recursos Hídricos - Red de Monitoreo

REPORTE SEGUMIENTO DIARIO A CAUDALES MENSUAL

ESTACIÓN GUABAS - PUENTE PIEDRA **CUENCA** Guabas

CÓDIGO 2613100401 **PERIODO** 01/03/2024 al 21/03/2024

Q Medio Min Histórico:	Q Min Histórico:	Q Min Medios:	Q Min Mes:
4.82	0.15	0.17	0.15

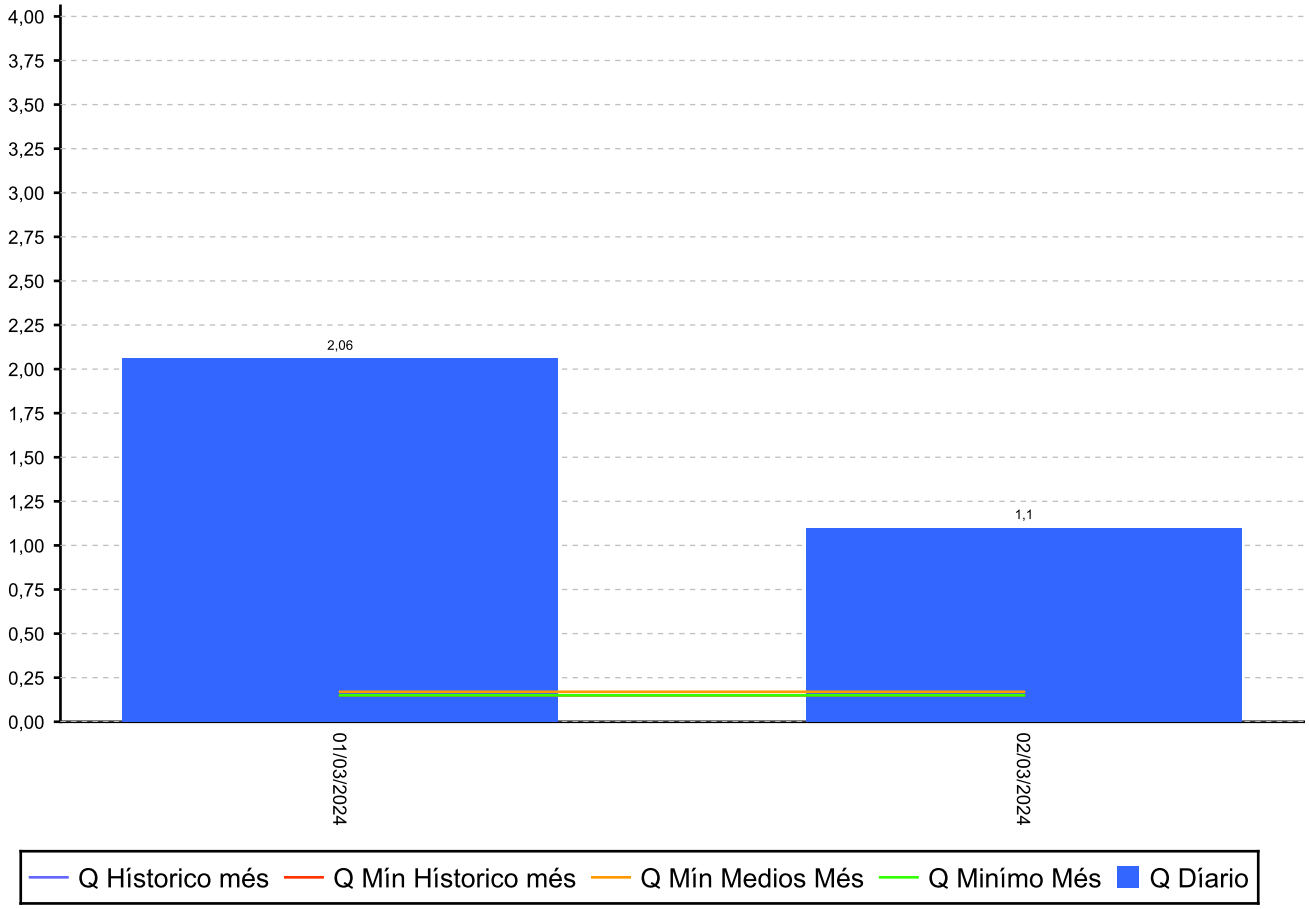

CORPORACIÓN AUTÓNOMA REGIONAL DEL VALLE DEL CAUCA

Dirección Técnica Ambiental

Grupo Recursos Hídricos - Red de Monitoreo

REPORTE SEGUMIENTO DIARIO A CAUDALES MENSUAL

ESTACIÓN FRAILE - LA INDUSTRIA **CUENCA** Guachal (Bolo-Fraile)

CÓDIGO 2612710403 **PERIODO** 01/03/2024 al 21/03/2024

Q Medio Min Histórico:	Q Min Histórico:	Q Min Medios:	Q Min Mes:
3.6	1.31	2.08	1.31

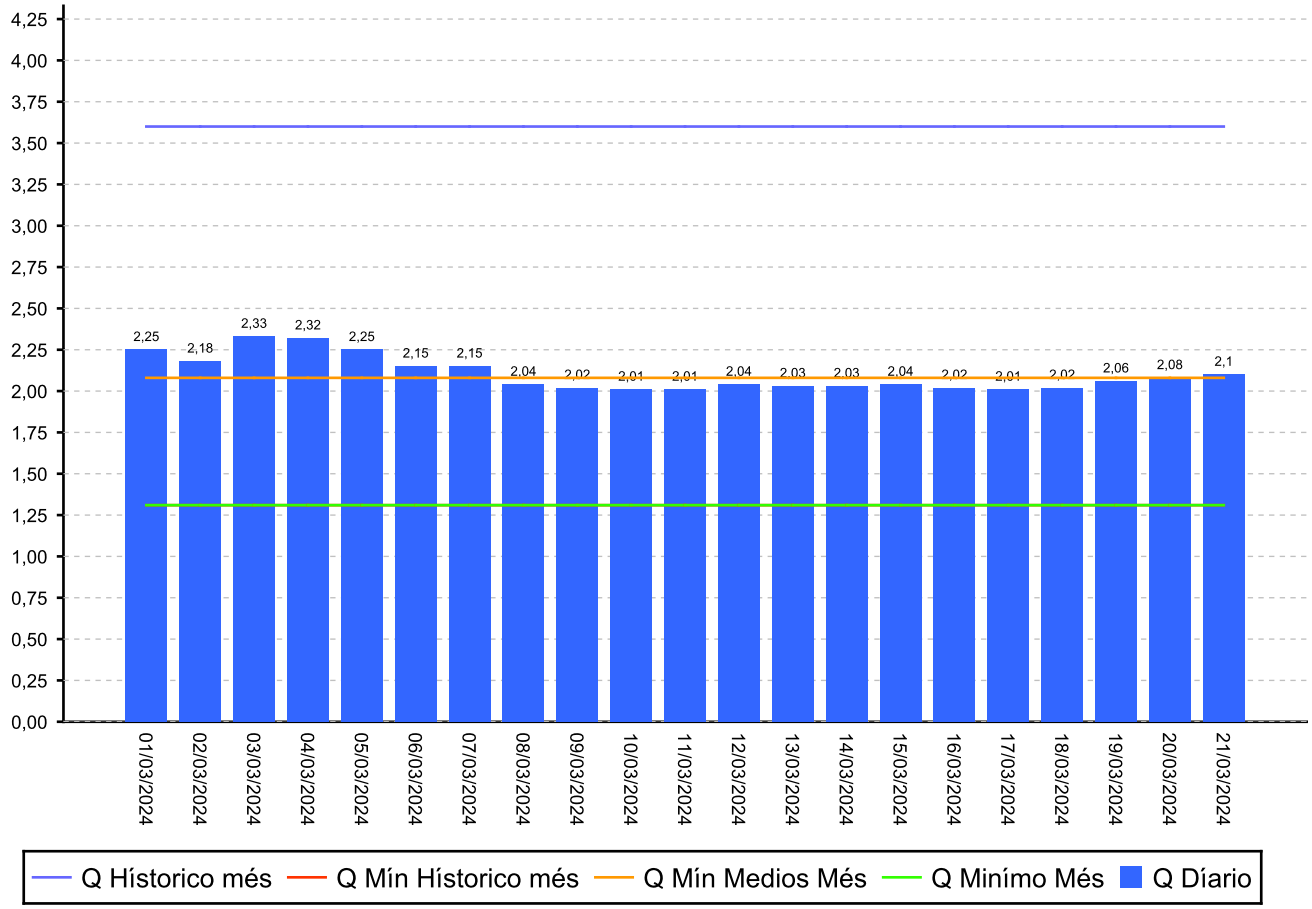

CORPORACIÓN AUTÓNOMA REGIONAL DEL VALLE DEL CAUCA

Dirección Técnica Ambiental

Grupo Recursos Hídricos - Red de Monitoreo

REPORTE SEGUMIENTO DIARIO A CAUDALES MENSUAL

ESTACIÓN GUADALAJARA - EL VERGEL **CUENCA** Guadalajara

CÓDIGO 2613600401 **PERIODO** 01/03/2024 al 21/03/2024

Q Medio Min Histórico:	Q Min Histórico:	Q Min Medios:	Q Min Mes:
4.38	0.4	1.38	0.4

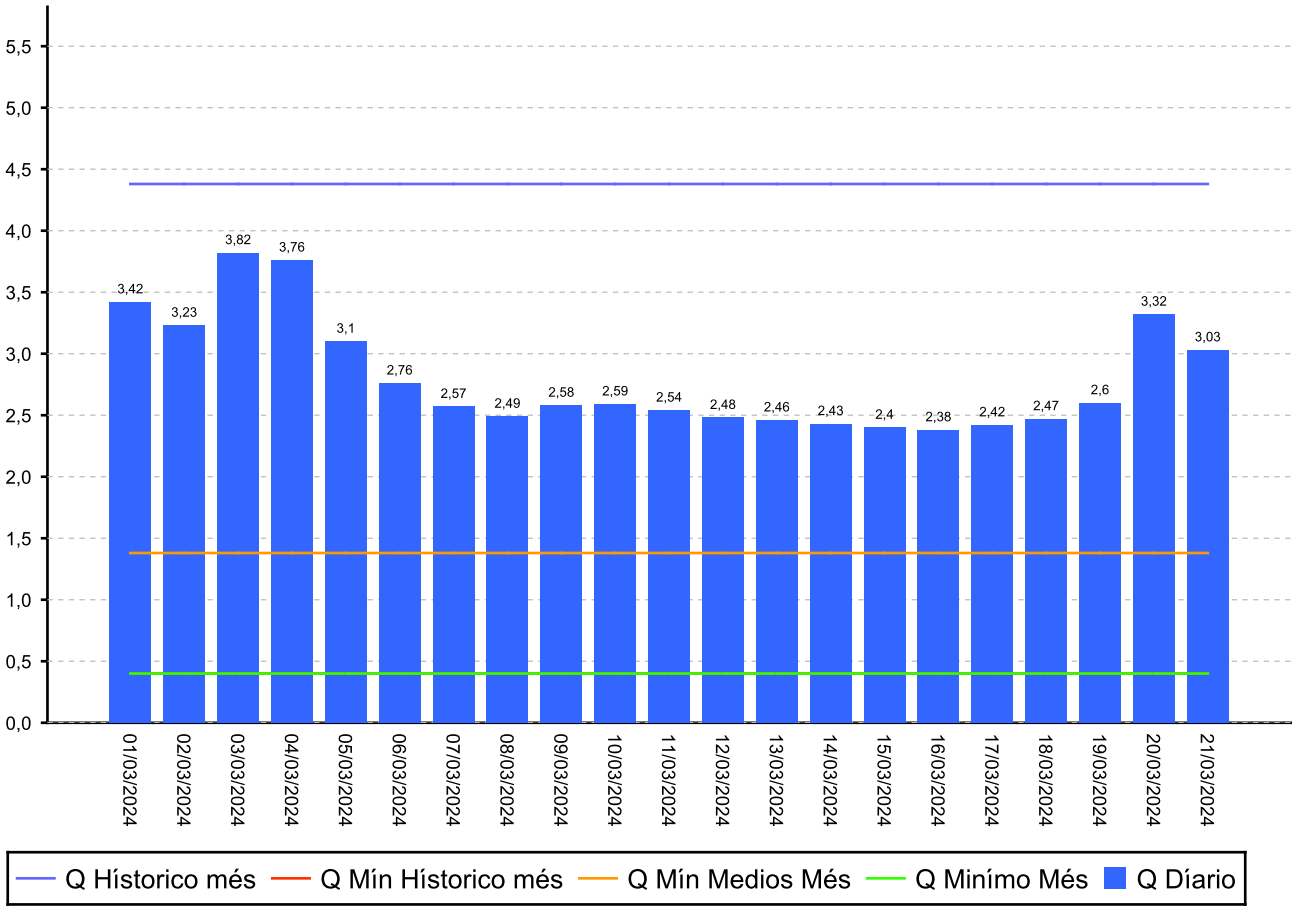

CORPORACIÓN AUTÓNOMA REGIONAL DEL VALLE DEL CAUCA

Dirección Técnica Ambiental

Grupo Recursos Hídricos - Red de Monitoreo

REPORTE SEGUMIENTO DIARIO A CAUDALES MENSUAL

ESTACIÓN JAMUNDI - CARRETERA **CUENCA** Jamundi

CÓDIGO 2622100403 **PERIODO** 01/03/2024 al 21/03/2024

Q Medio Min Histórico:	Q Min Histórico:	Q Min Medios:	Q Min Mes:
11.98	0.01	0.43	0.01

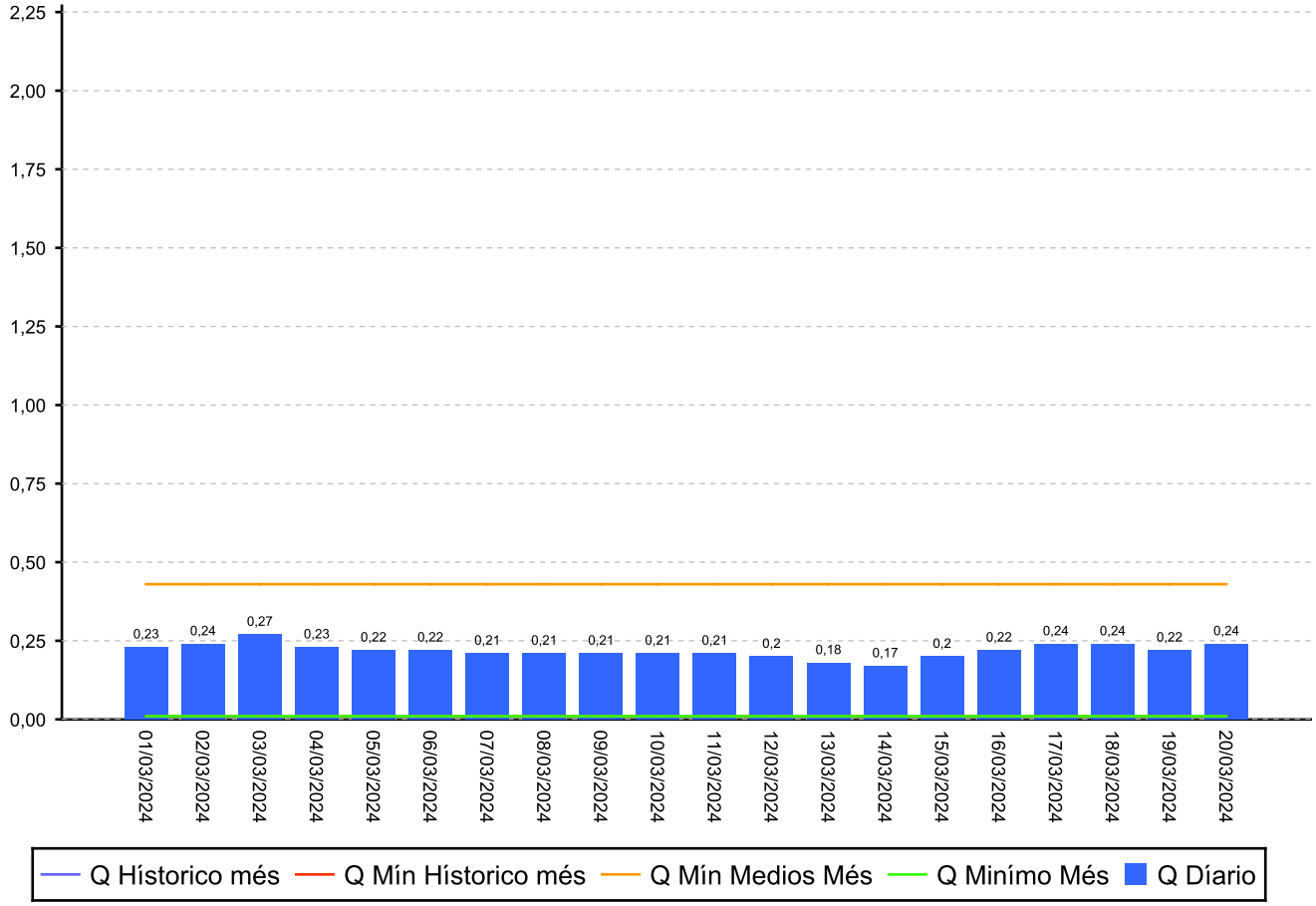

CORPORACIÓN AUTÓNOMA REGIONAL DEL VALLE DEL CAUCA

Dirección Técnica Ambiental

Grupo Recursos Hídricos - Red de Monitoreo

REPORTE SEGUMIENTO DIARIO A CAUDALES MENSUAL

ESTACIÓN PANCE - CHORRERA DEL **CUENCA** Jamundi

CÓDIGO 2622110403 **PERIODO** 01/03/2024 al 21/03/2024

Q Medio Min Histórico:	Q Min Histórico:	Q Min Medios:	Q Min Mes:
3.71	0.5	1.25	0.5

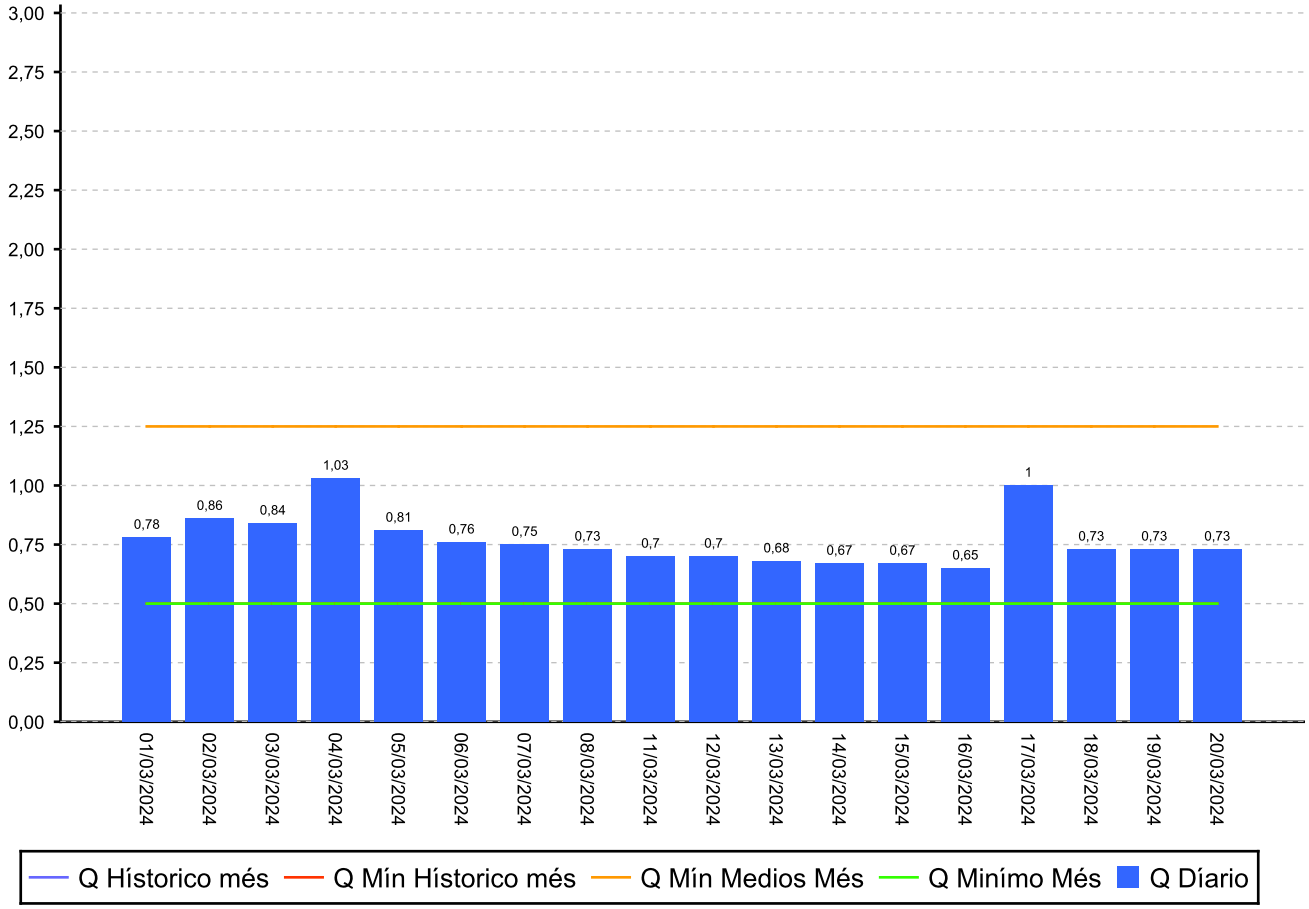

CORPORACIÓN AUTÓNOMA REGIONAL DEL VALLE DEL CAUCA

Dirección Técnica Ambiental

Grupo Recursos Hídricos - Red de Monitoreo

REPORTE SEGUMIENTO DIARIO A CAUDALES MENSUAL

ESTACIÓN PAILA - LA SORPRESA **CUENCA** La Paila

CÓDIGO 2614500402 **PERIODO** 01/03/2024 al 21/03/2024

Q Medio Min Histórico:	Q Min Histórico:	Q Min Medios:	Q Min Mes:
4.22	0.4	0.79	0.4

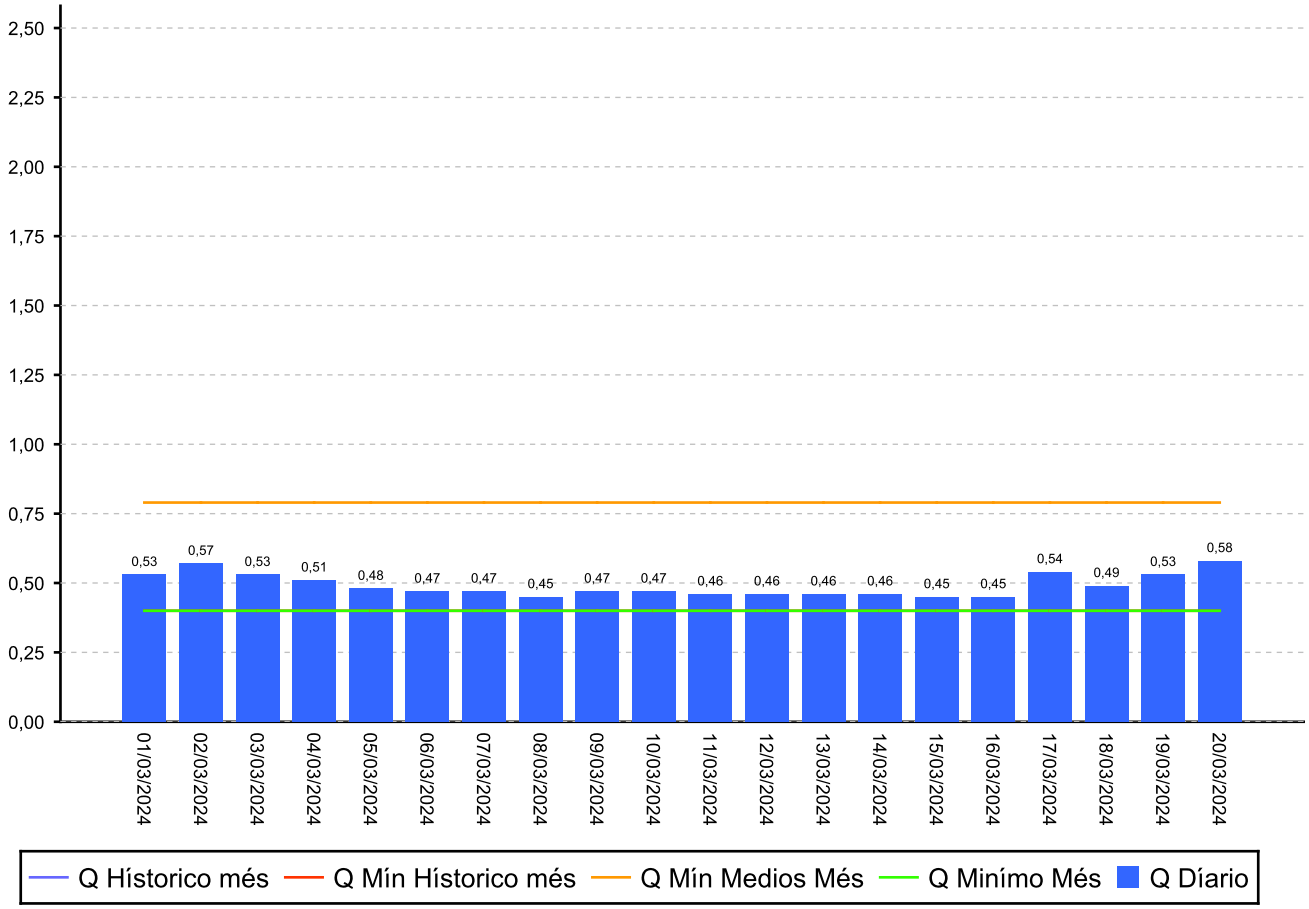

CORPORACIÓN AUTÓNOMA REGIONAL DEL VALLE DEL CAUCA

Dirección Técnica Ambiental

Grupo Recursos Hídricos - Red de Monitoreo

REPORTE SEGUMIENTO DIARIO A CAUDALES MENSUAL

ESTACIÓN LA VIEJA-CARTAGO **CUENCA** La Vieja

CÓDIGO 2615400401 **PERIODO** 01/03/2024 al 21/03/2024

Q Medio Min Histórico:	Q Min Histórico:	Q Min Medios:	Q Min Mes:
97.58	19.25	22.12	19.25

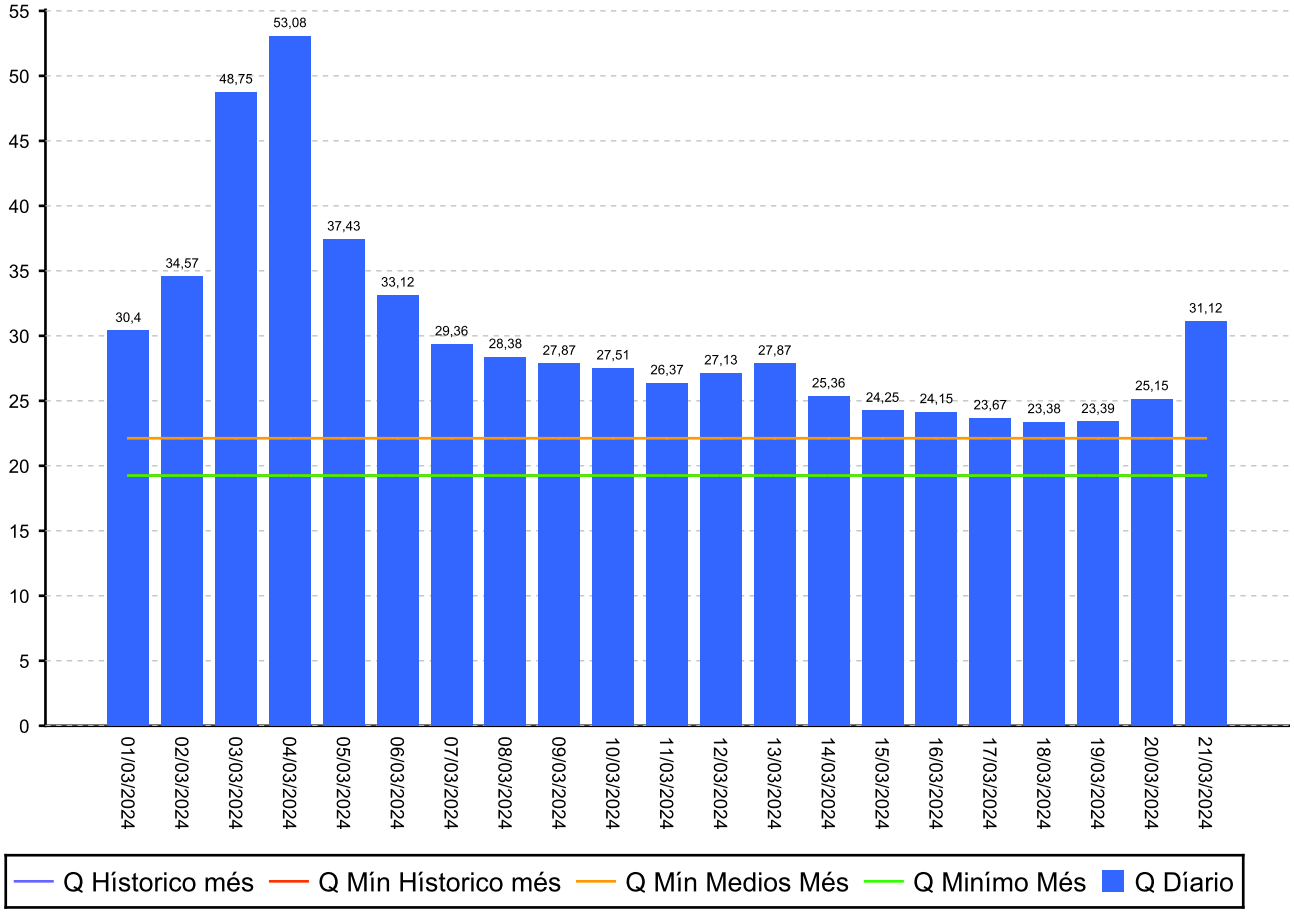

CORPORACIÓN AUTÓNOMA REGIONAL DEL VALLE DEL CAUCA

Dirección Técnica Ambiental

Grupo Recursos Hídricos - Red de Monitoreo

REPORTE SEGUMIENTO DIARIO A CAUDALES MENSUAL

ESTACIÓN LA VIEJA - PTO ALEJANDRIA **CUENCA** La Vieja

CÓDIGO 2615400403 **PERIODO** 01/03/2024 al 21/03/2024

Q Medio Min Histórico:	Q Min Histórico:	Q Min Medios:	Q Min Mes:
106.89	0.27	24.27	0.27

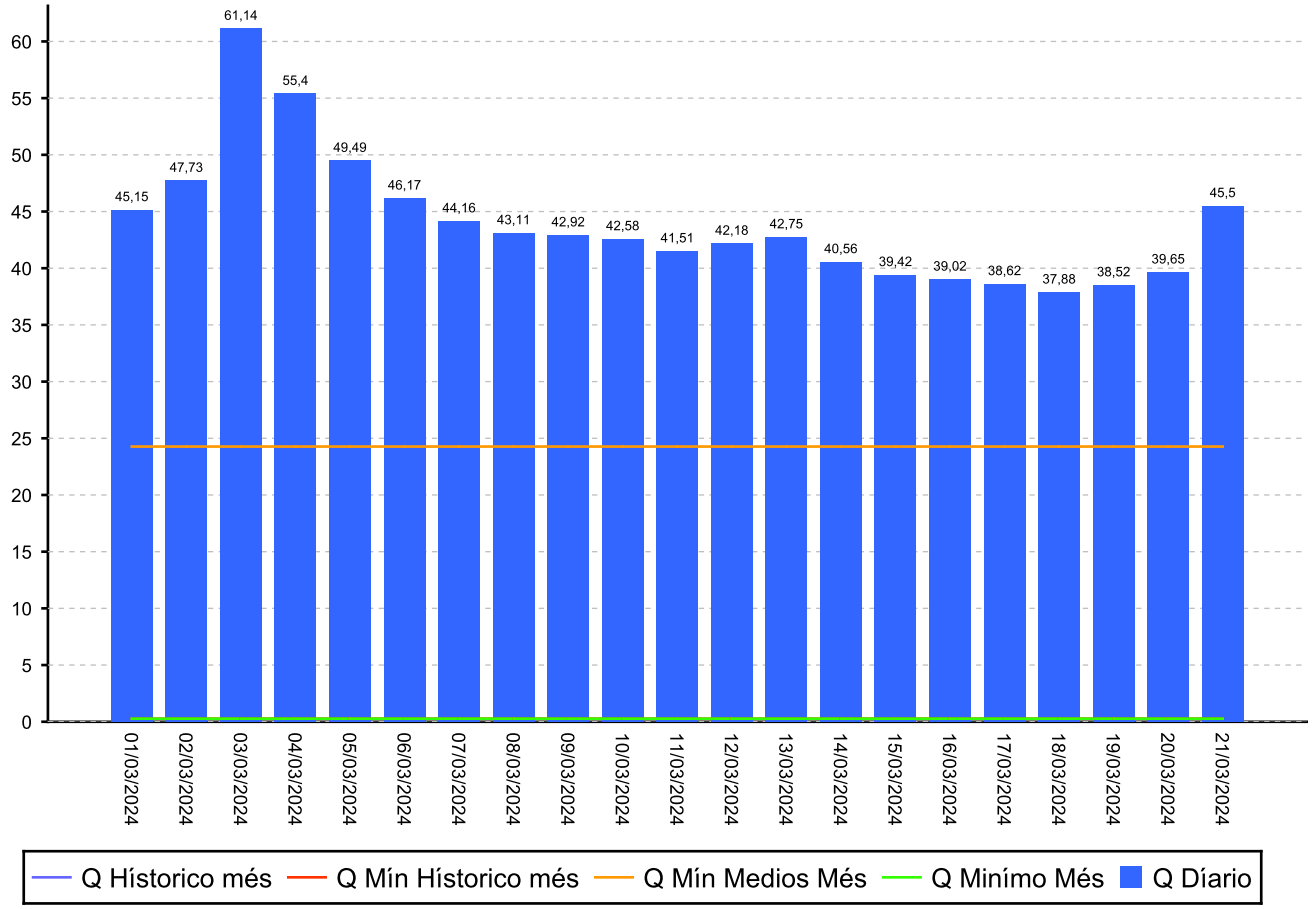

CORPORACIÓN AUTÓNOMA REGIONAL DEL VALLE DEL CAUCA

Dirección Técnica Ambiental

Grupo Recursos Hídricos - Red de Monitoreo

REPORTE SEGUMIENTO DIARIO A CAUDALES MENSUAL

ESTACIÓN LILI - PASOANCHO **CUENCA** Lili-Melendez-Canaveralej

CÓDIGO 2622310403 **PERIODO** 01/03/2024 al 21/03/2024

Q Medio Min Histórico:	Q Min Histórico:	Q Min Medios:	Q Min Mes:
0.81	0.1	0.18	0.1

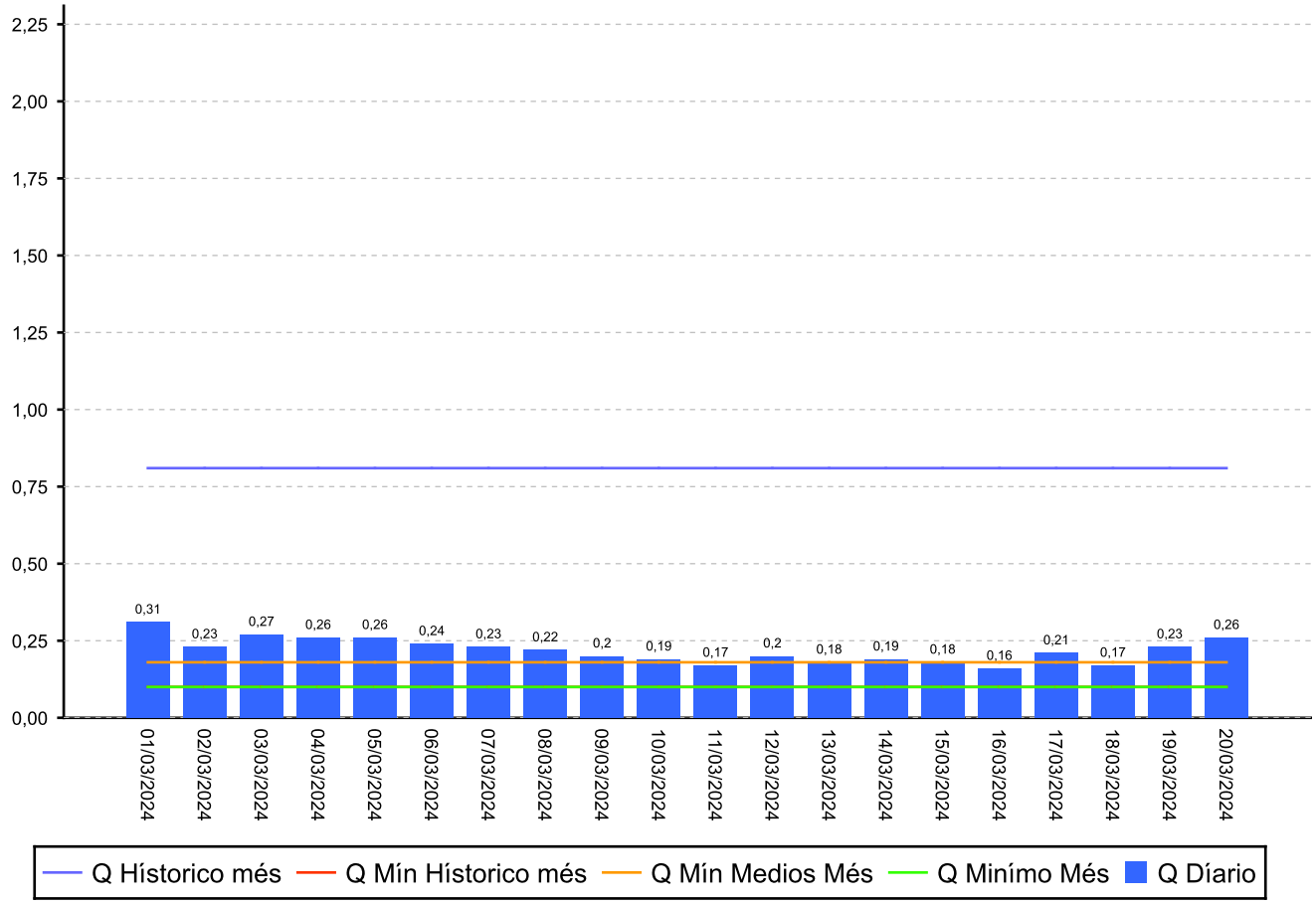

CORPORACIÓN AUTÓNOMA REGIONAL DEL VALLE DEL CAUCA

Dirección Técnica Ambiental

Grupo Recursos Hídricos - Red de Monitoreo

REPORTE SEGUMIENTO DIARIO A CAUDALES MENSUAL

ESTACIÓN MELENDEZ - EL CARMELO **CUENCA** Lili-Melendez-Canaveralej

CÓDIGO 2622320403 **PERIODO** 01/03/2024 al 21/03/2024

Q Medio Min Histórico:	Q Min Histórico:	Q Min Medios:	Q Min Mes:
2.31	0.01	0.35	0.01

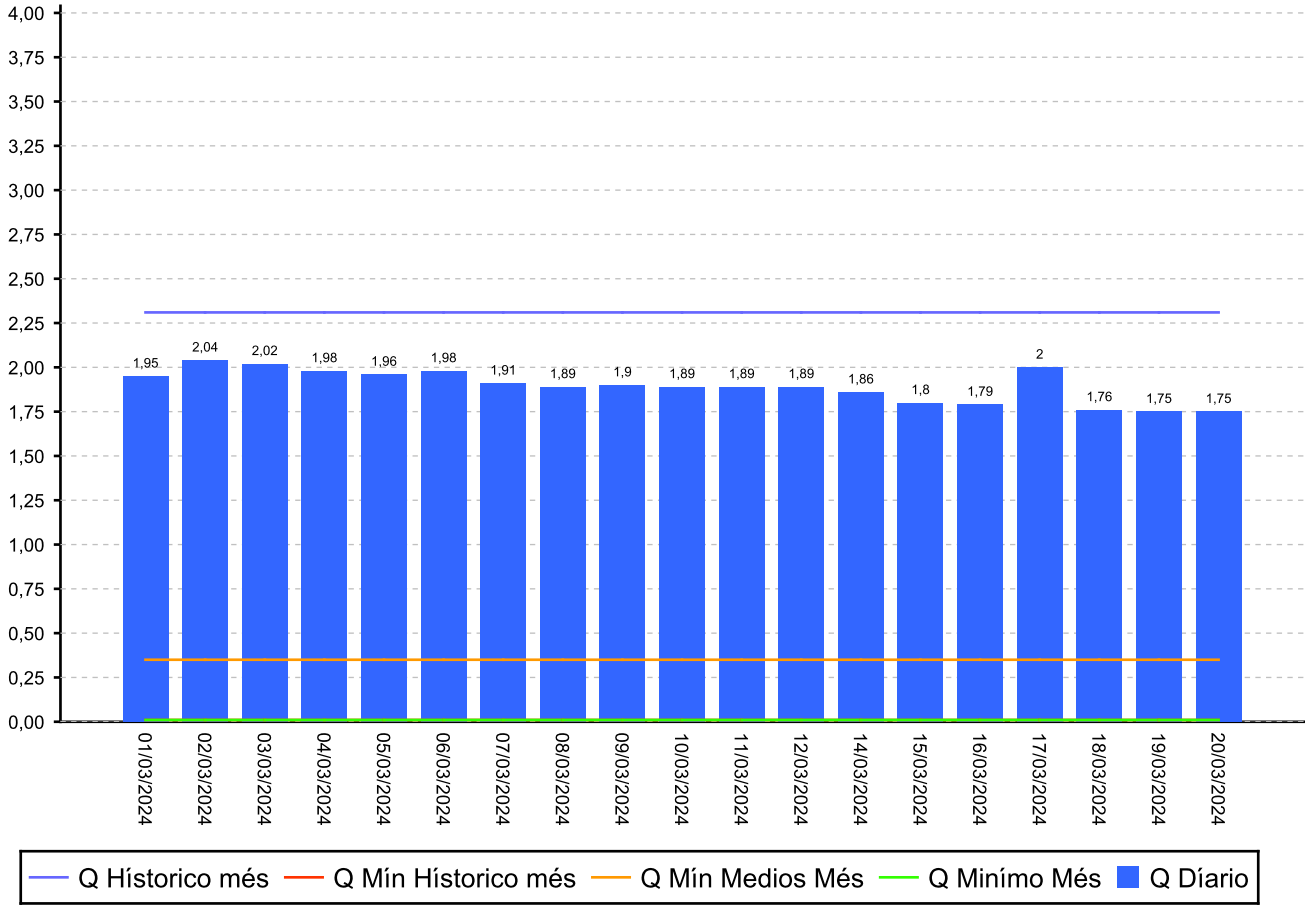

REPORTE SEGUMIENTO DIARIO A CAUDALES MENSUAL

ESTACIÓN CALAMAR - LA PEÑA **CUENCA** Pescador
CÓDIGO 2624601401 **PERIODO** 01/03/2024 al 21/03/2024

Q Medio Min Histórico:	Q Min Histórico:	Q Min Medios:	Q Min Mes:
0.45	0.11	0.15	0.11

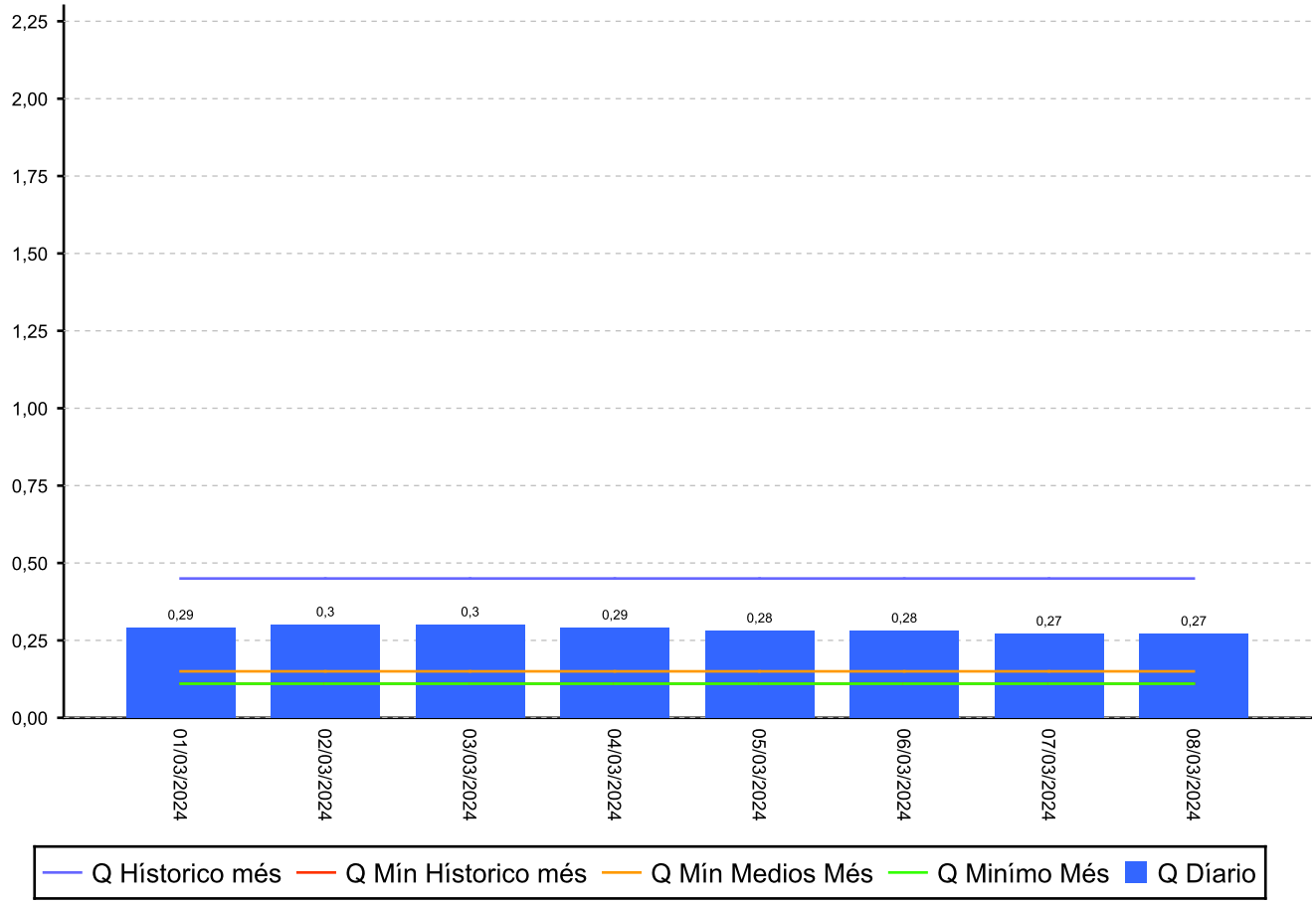

CORPORACIÓN AUTÓNOMA REGIONAL DEL VALLE DEL CAUCA

Dirección Técnica Ambiental

Grupo Recursos Hídricos - Red de Monitoreo

REPORTE SEGUMIENTO DIARIO A CAUDALES MENSUAL

ESTACIÓN RIOFRIO - SALONICA **CUENCA** Riofrio

CÓDIGO 2624000401 **PERIODO** 01/03/2024 al 21/03/2024

Q Medio Min Histórico:	Q Min Histórico:	Q Min Medios:	Q Min Mes:
8.77	0.09	1.56	0.09

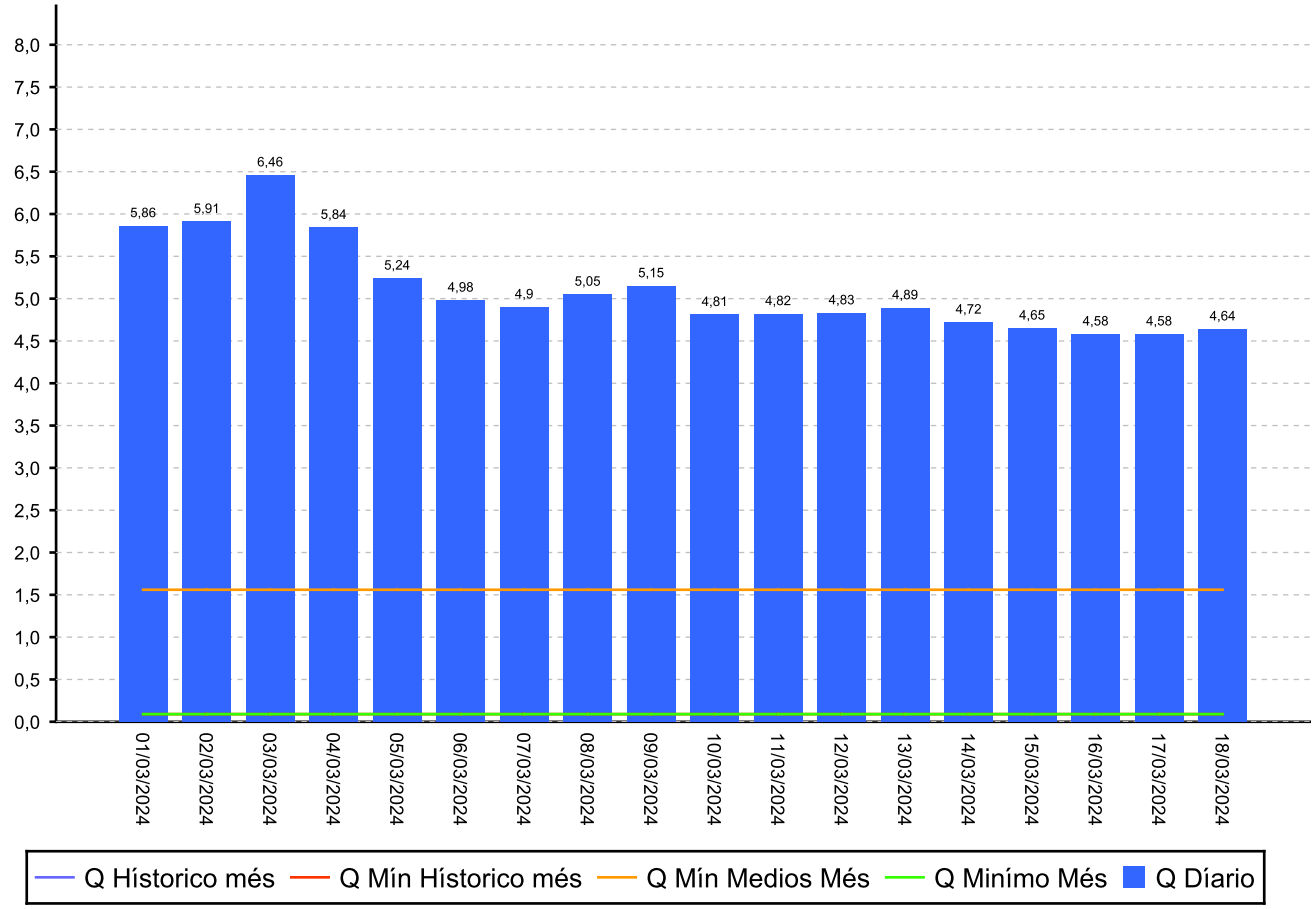

CORPORACIÓN AUTÓNOMA REGIONAL DEL VALLE DEL CAUCA

Dirección Técnica Ambiental

Grupo Recursos Hídricos - Red de Monitoreo

REPORTE SEGUMIENTO DIARIO A CAUDALES MENSUAL

ESTACIÓN TULUA - MATEGUADUA **CUENCA** Tulua

CÓDIGO 2614100401 **PERIODO** 01/03/2024 al 21/03/2024
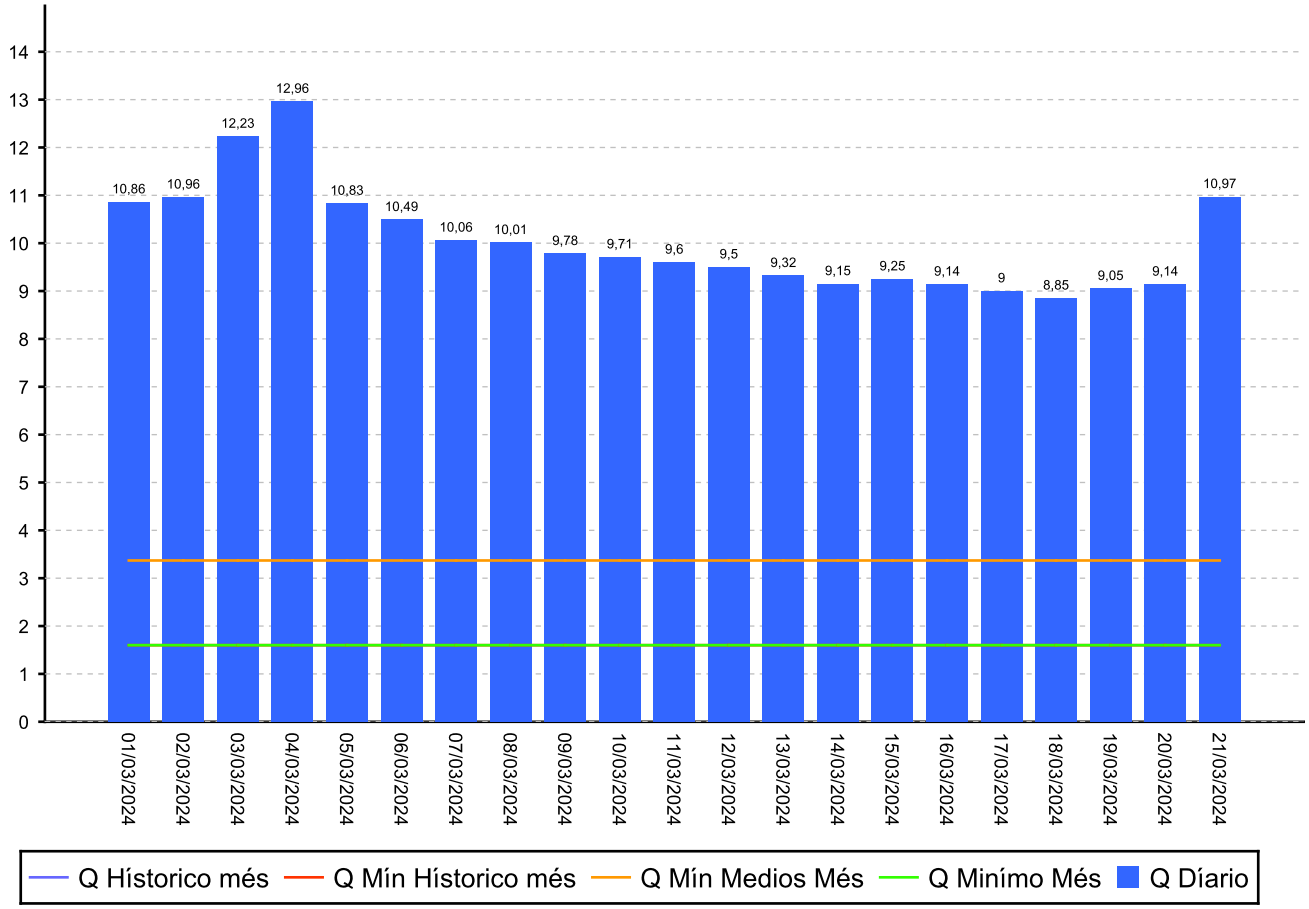
Q Medio Min Histórico:	Q Min Histórico:	Q Min Medios:	Q Min Mes:
17.73	1.6	3.37	1.6