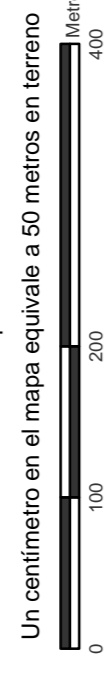




## AFECTACIÓN ANTE AVENIDAS TORRENCIALES MUNICIPIO DE DAGUA

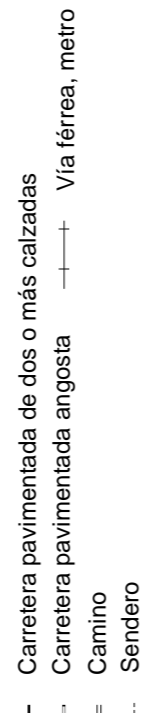
Escala de Impresión 1:5.000



### CONSTRUCCIONES



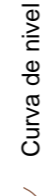
### TRANSPORTE



### HIDROGRAFÍA



### RELIEVE



### NIVELES DE AFECCIÓN POR AVENIDAS TORRENCIALES

NIVEL DE AFECCIÓN	PORCENTAJE DE ÁREAS DE MANZANAS	DESCRIPCIÓN
Alto	99	Daños estructurales fuertes sobre los muros portantes y las cubiertas de las viviendas; fallecimiento en el sitio.
Medio	1	Daños estructurales directos sobre viviendas tipo mampostería y rústico, personas atrapadas y arrastradas por las corrientes.
Bajo	0	Daños estructurales en viviendas frágiles; heridas infantiles y senil.

### INFORMACIÓN DE REFERENCIA

Sistema de referencia: Magna  
Elipsoida: GRS80  
Proyección Cartográfica: Gauss - Kruger  
Origen de la Zona: Oeste  
Coordenadas geográficas: Latitud: 4° 35' 46.32" N  
Longitud: 77° 04' 39.03" W  
Coordenadas planas: Norte: 1'000.000 m  
Este: 1'000.000 m

### FECHA

Mayo de 2010

### FUENTE DE LA INFORMACIÓN

Cartografía Básica:  
- CVC - Univalle, Año 2009. Escala 1:5.000  
Realizada a partir de restauración fotogramétrica de las fotografías aéreas del IGAC a escala 1:15.250 correspondientes a las 123.124 y 125 de la línea de vuelo C-2763 F-1 del año 2006  
- CVC, Año 1999. Escala 1:5.000 (Datum Bogotá)  
Cartografía Temática:  
- CVC - UNIVALLE, Año 2010  
Contrato Interadministrativo 188 de 2008  
Nota: Se solicita a los usuarios que encuentren errores u omisiones en este mapa, señalar las correcciones y enviarlas a la Corporación Autónoma Regional del Valle del Cauca, C. 56 No. 11-36, Grupo Sistemas de Información Ambiental, Santiago de Cali.  
El mapa le será sustituido.

CORPORACIÓN AUTÓNOMA REGIONAL DEL VALLE DEL CAUCA

Derechos reservados. Queda prohibida la reproducción total o parcial de la cartografía temática ambiental, por cualquier medio o procedimiento, sin la autorización expresa de la CVC, bajo las sanciones establecidas por la ley 23 de 1982.

### LOCALIZACIÓN GENERAL

