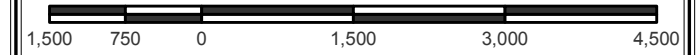





MAPA 7.2 PRECIPITACIONES MÁXIMAS MUNICIPIO DE BUGA



Escala de impresión 1:12.500



CONSTRUCCIONES

-  Área construida
-  Perímetro Urbano
-  Perímetro de Expansión



TRANSPORTE

-  Carretera pavimentada de dos o más calzadas
-  Carretera pavimentada angosta

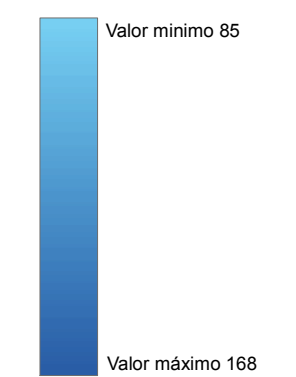
HIDROGRAFÍA

-  Drenaje Sencillo

PRECIPITACIÓN

-  Estación
-  Isolíneas
- P** Período en Horas
- TR** Tasa de Retorno

VALOR PROMEDIO DE PRECIPITACIÓN (mm)



INFORMACIÓN DE REFERENCIA

Dátum	Magna
Elipsoide	GRS80
Proyección Cartográfica	Gauss - Kruger
Origen de la Zona	Oeste
Coordenadas geográficas	Latitud: 4° 35' 46.32" N
	Longitud: 77° 04' 39.03" W
Coordenadas planas	Norte: 1'000.000 m
	Este: 1'000.000 m

FECHA DE IMPRESIÓN

Septiembre de 2010

FUENTE DE LA INFORMACIÓN

Cartografía Básica:
 - IGAC. Año 1998 Escala 1:2.000
 Producto de restitución fotogramétrica del año 1998 a partir de fotografías aéreas del año 1996
 - CVC. Año 1999 Escala 1:5.000 (Dátum Bogotá)
 - Planeación Municipal de Guadalajara de Buga.

Cartografía Temática:
 - CVC - UNIVALLE. Año 2010.
 Contrato Interadministrativo 188 de 2008.

LOCALIZACIÓN GENERAL

