

CORPORACIÓN AUTÓNOMA REGIONAL DEL VALLE DEL CAUCA

OBSERVATORIO SIMOLÓGICO Y GEOFÍSICO DEL SUROCCIDENTE COLOMBIANO

UNIVERSIDAD DEL VALLE



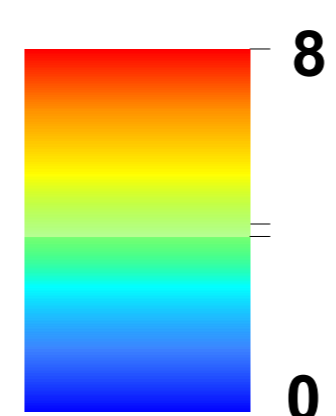
CONVENIO 0205 DE 2017

MAPA DE VELOCIDADES
MODELO DE AMENAZA POR INUNDACIÓN
MUNICIPIO DE VERSALLES
ZONA URBANA

MAPA 11 DE 22 VULNERABILIDAD

CONVENCIONES

Velocidad (m/s)



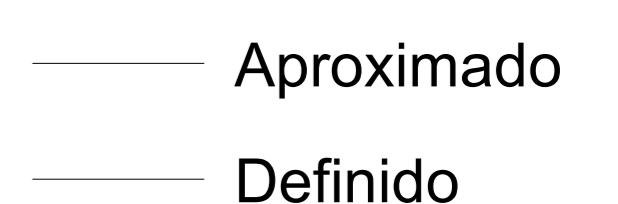
Perímetro Urbano



Drenaje Sencillo
Estado Drenaje




Límite Vía
Tipo Límite



Sistema de referencia: MAGNA Colombia Oeste
Proyección: Gauss - Kruger
Latitud origen: 4° 35' 46" .32 Norte
Longitud origen: 77° 04' 39" .03 Oeste
Falso norte: 1.000.000 m.
Falso este: 1.000.000 m.

FUENTE DE INFORMACIÓN
Cartografía básica: CVC
Base de datos predial: IGAC - 2018
Cartografía con técnica LIDAR - 2014
Escala de trabajo: 1:2000



1:2500