

CORPORACIÓN AUTÓNOMA REGIONAL DEL VALLE DEL CAUCA

OBSERVATORIO SISMOLÓGICO Y GEOFÍSICO
DEL SUROCCIDENTE COLOMBIANO



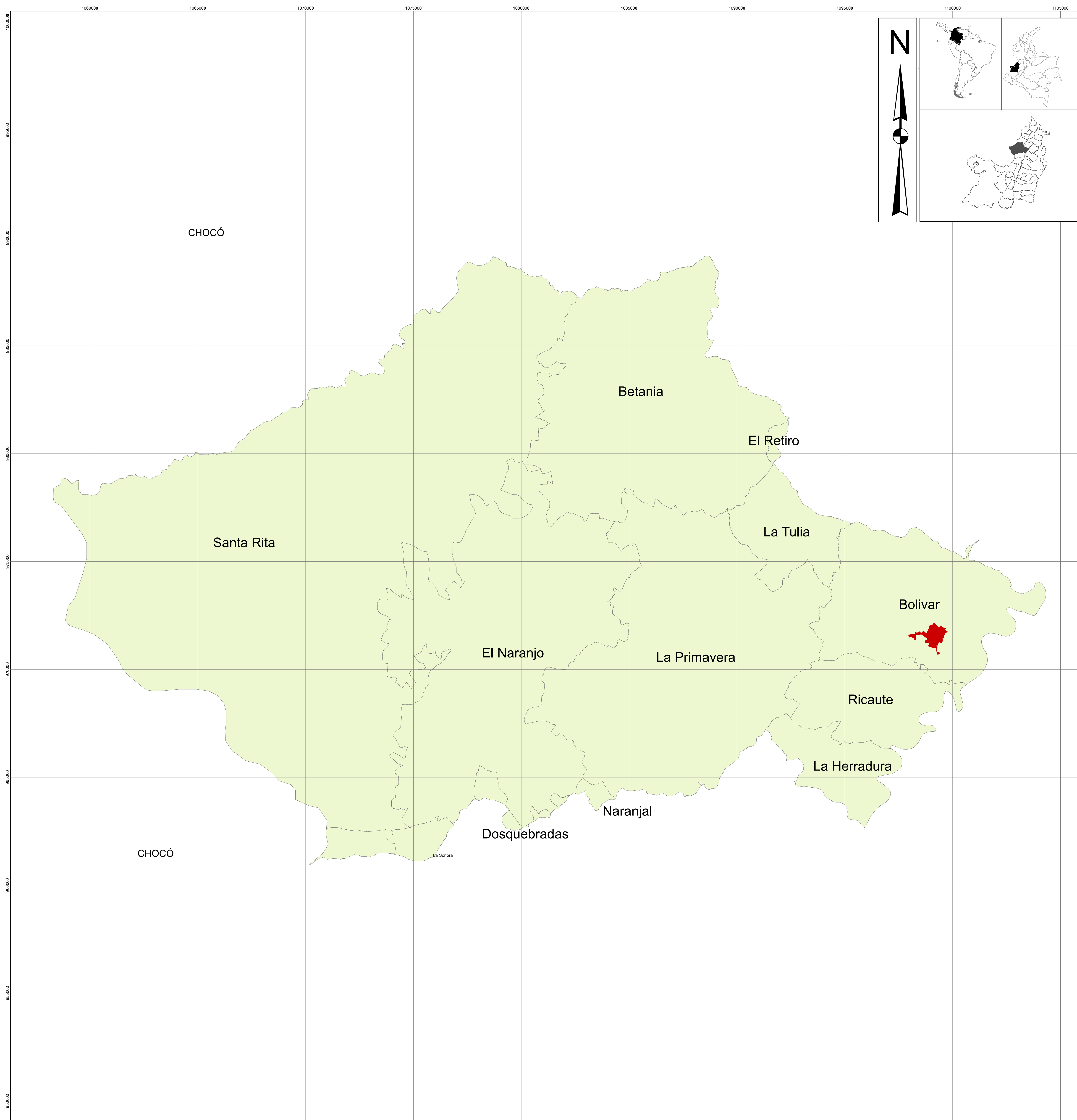
UNIVERSIDAD DEL VALLE






CONVENIO 0205 DE 2017

MAPA POLÍTICO ADMINISTRATIVO
MUNICIPIO DE BOLIVAR
ZONA RURAL

MAPA 05 DE 05 BASE



CONVENCIONES

-  Límite Municipal
-  Zona Urbana
-  Corregimientos

Sistema de referencia: MAGNA Colombia Oeste
Proyección: Gauss - Kruger
Latitud origen: 4° 35'46".32 Norte
Longitud origen: 77° 04'39".03 Oeste
Falso norte: 1.000.000 m.
Falso este: 1.000.000 m.

FUENTE DE INFORMACIÓN
Cartografía básica:
IGAC - CVC



1: 80000