



CORPORACION AUTONOMA REGIONAL DEL CAUCA
PLAN DE DESARROLLO INTEGRAL PARA LA COSTA PACIFICA COLOMBIANA - PLADEICOP
OFICINA DE PLANEACION - SECCION DE DOCUMENTACION Y BIBLIOTECA

LA COSTA PACIFICA A TRAVES DE LA DOCUMENTACION

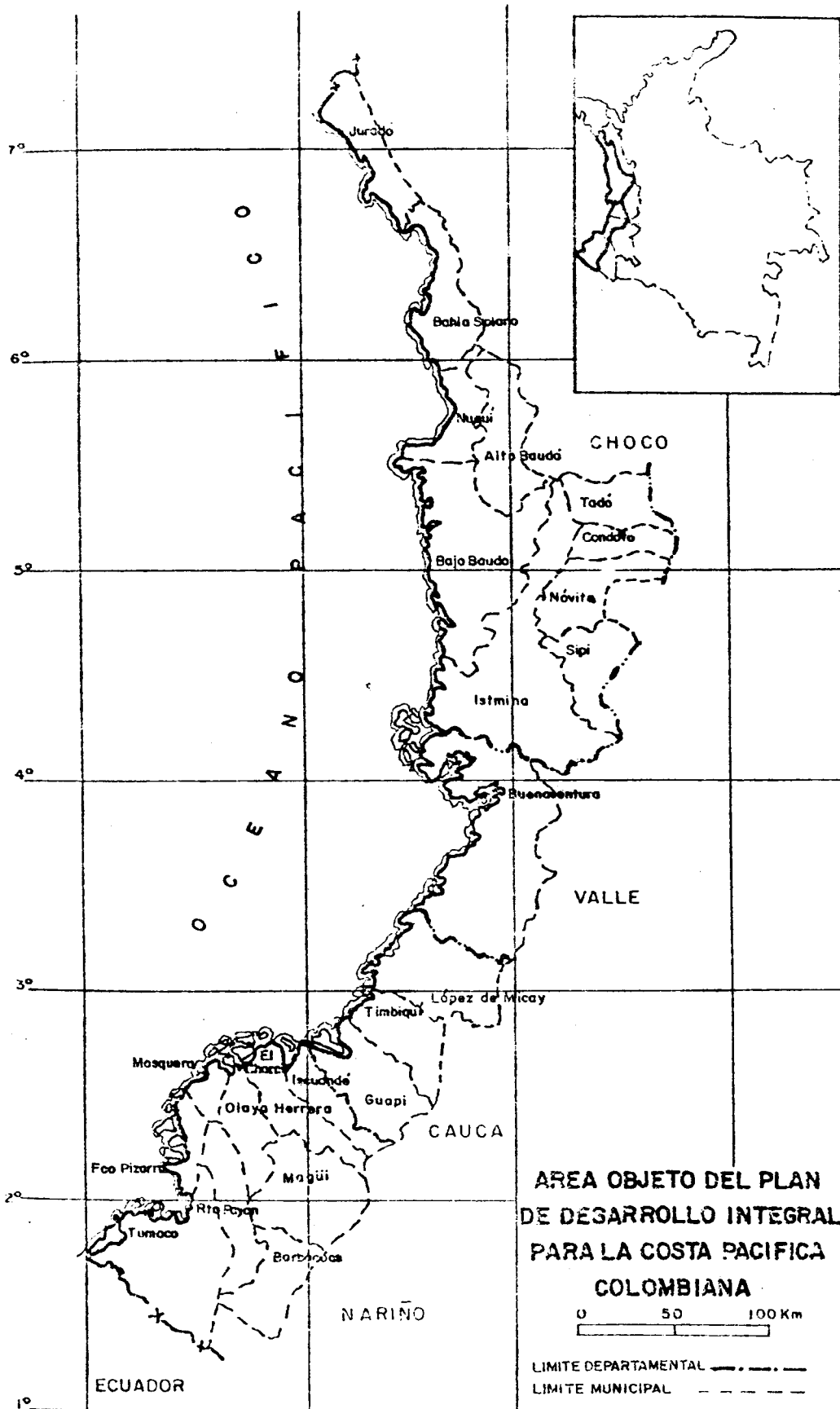
Angela Hernández de Caldas
Emperatriz Llanos de Ramírez

Publicación Financiada por el Convenio Conif-Holanda

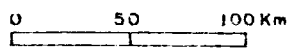
Cali, Colombia 1984

Serie de documentación No. 3

Copia No Controlada CVC



**AREA OBJETO DEL PLAN
DE DESARROLLO INTEGRAL
PARA LA COSTA PACIFICA
COLOMBIANA**



LIMITE DEPARTAMENTAL ————
LIMITE MUNICIPAL - - - - -

Copia No Controlada CVC

HERNANDEZ DE CALDAS, Angela ; LLANOS DE RAMIREZ, Emperatriz
La Costa Pacífica a través de la documentación; bibliografía
1845-1985. -- Cali (Colombia) : CVC, Sección de Documentación
y Biblioteca, 1985. -- 177 p. -- (CVC. Serie de documentación ;
no. 3) Edición financiada por el Convenio CONIF-HOLANDA
AM-FNA ; CHQ-CCH; DB-CIF ; DB-IND ; VC-CVC

D. Bibliografía/Desarrollo regional/Agricultura/Fauna/Flora/Recursos naturales/Recursos forestales/Costa Pacífica (Reg.)/Chocó (Depto.)/Nariño(Depto.)/Valle (Depto.)/Cauca (Depto.)

R. La bibliografía identifica 1.147 documentos en 68 bibliotecas de Bogotá, Medellín, Ibagué, Pasto sobre aspectos geográfico-físicos, agrícolas, forestales, recursos naturales(cuencas hidrográficas, fauna, flora, vegetación, pesca), recursos mineros, vías de comunicación, desarrollo integral, sociológicos, etnográficos de la Costa Pacífica .

Comprende los documentos que describen las expediciones científicas realizadas desde el s. XIX a partir del informe de Napoleón Garella para la construcción de un canal a través del Istmo de Panamá, publicado en París en 1845 y las llevadas a cabo en el s. XX por Bancroft; Boseler, Aubert de la Rue, Bond entre otros y las investigaciones de las empresas forestales y corporaciones regionales que trabajan en la zona tales como Cartón de Colombia, PULPAPEL, CODECHOCO, CVC, Convenio CONIF-Holanda, etc.

Se complementa con índices de tema, geográfico y de especies vegetales por nombre científico. Se incluyen además resúmenes analíticos de 26 documentos de los más representativos del tema.

La información hace parte del Banco de Datos de la CVC.

C O N T E N I D O

	pág.
PRESENTACION	1
1. METODOLOGIA.....	3
2. INDICE DE MATERIAS	5
3. INDICE DE ESPECIES VEGETALES POR NOMBRE CIENTIFICO	15
4. INDICE GEOGRAFICO	25
5. BIBLIOGRAFIA POR AUTORES	31
6. IDENTIFICACION DE CLAVES GEOGRAFICO-INSTITUCIONALES	148
7. RESUMENES SELECTIVOS SOBRE EL TEMA	152

Copia No Controlada CVC

P R E S E N T A C I O N

El Litoral Pacífico Colombiano, una de las regiones más marginadas del desarrollo económico y social del país, parece haber atraído en contraste el interés de no pocos estudiosos e investigadores en diferentes campos del conocimiento humano.

Diversos factores parecen haber incidido en esta situación. En primer lugar, el aislamiento en que la región ha permanecido le ha permitido conservar gran parte de su medio ecológico natural, con una compleja y fascinante cadena de ecosistemas que desafían y estimulan la curiosidad científica. Por otra parte, la diversidad y enorme potencialidad de sus recursos naturales, particularmente en el campo forestal han instado a algunos académicos y consultores técnicos a la realización de inventarios y estudios de explotación y manejo de especies nativas. Finalmente la particularidad geográfico-física de esta región y su contraste con el país Andino, a la vez que la composición etnocultural predominantemente negra, han logrado la atención de algunos geógrafos y antropólogos nacionales.

No obstante lo anterior, la revisión bibliográfica alrededor de esta vasta zona del país muestra inmensos vacíos en investigación básica y aplicada y, en general, en producción intelectual, histórica y literaria. Una rápida revisión de títulos y contenidos refleja una mayor proporción de material descriptivo que de material analítico, limitado a ciertas zonas, más orientado hacia actividades económicas extractivas que hacia la producción y transformación de bienes y recursos; la información estadística, que podría permitir caracterizar más específicamente la región Pacífica, a menudo se agrupa y se confunde dentro de las estadísticas globales de los departamentos que poseen área Litoral.


La presente publicación ha sido preparada con el propósito de contribuir a la máxima utilización de la información bibliográfica existente. En su carácter de entidad coordinadora del Plan de Desarrollo Integral para la Costa Pacífica-PLADEICOP,

la CVC ha considerado de gran importancia el compilar, clasificar y divulgar este material bibliográfico, parte del cual sirvió como fuente de consulta inicial para el diagnóstico básico de la región y para el prediseño del mencionado Plan.

La clasificación se realizó con base en un índice de materias, autores y localización geográfica por departamentos, regiones y/o localidades.

Nuestro esfuerzo amplía y complementa un trabajo anterior realizado por la Corporación de Desarrollo del Chocó -CODECHOCO y financiado bajo el convenio Colombo-Holandés, entidad que financia igualmente con CONIF la impresión de esta publicación .

El trabajo de compilación y ordenamiento bibliográfico fue realizado por la señora Angela Hernández de Caldas bajo la dirección de la Oficina de Planeación, Sección de Documentación y Biblioteca de la CVC. Esperamos que se constituya en un aporte al proceso continuo y permanente de consulta bibliográfica que exigen las labores investigativas, planificadoras, ejecutoras y evaluativas del futuro desarrollo de la Costa Pacífica. Nuestra mejor retribución en este aspecto bibliográfico serán los aportes y complementos que puedan hacer las personas o instituciones interesadas en esta promisoría región.



OSCAR E. MAZUERA GONZALEZ

Director Ejecutivo

1. METODOLOGIA

El presente trabajo sobre "La Costa Pacífica a través de su documentación", contiene la descripción bibliográfica de 1.147 publicaciones sobre el tópico ubicadas en 68 bibliotecas y centros de documentación del país, e identificadas a través de una clave geográfico-institucional cuya interpretación aparece en el Capítulo 6.

Descripción bibliográfica:

Se utilizaron las Reglas de Catalogación Angloamericanas para la descripción bibliográfica.

El orden de las entradas es:

Autor invertido; título; subtítulo; pie de imprenta (ciudad, editorial, año); número de páginas o volúmenes; serie, cuando la tiene y la clave geográfico-institucional que indica la biblioteca depositaria de cada unidad bibliográfica.

A. Para libro o documento:

Autor ——— CASTAÑO NIETO, Francisco ————— Título
Actividades generales del Programa Ensayos
Forestales 1969-1982 (CVC). Buga, Colombia: Pie de
Corporación Autónoma Regional del Cauca, marzo imprenta
1983. 32p. DB-CIF; VC-CVC
No. de pág. ————— Clave

B. Artículo aparecido en una publicación periódica:

Se anota volumen, número, paginación inicial y final, mes y año.

Autor → LAMB, F. Bruce Título
 Título revista The Coastal Swamp Forest of Nariño-Colombia. En:
 Caribbean Forester, Río Piedras 20 (3-4): 78-89,
 July-December 1959. AM-FNA; DB-CIF-H
 Mes Año Clave Vol. No. Pág.

C. Ficha general para congresos:

SIMPOSIO DE EXTENSION AGROFORESTAL (19-20 octubre
 de 1979: Buenaventura)
 Publicación. Bogotá: Corporación Nacional de Investi-
 gación y Fomento Forestal, 1979. 82p.
 DB-CIF: 2970

Ficha para cada documento presentado a los congresos:

GARRIDO PEREZ, Luis Mario
 Utilización de los desperdicios de madera de los aserra-
 deros de la Costa del Pacífico como materia prima para
 la producción de pulpa. En: "Congreso Forestal Nacio-
 nal (4o.: 1973: Bogotá). Memorias, v.1. Bogotá:
 INDERENA-ACIF, 1973". pp. 1-3. (Doc. 11-5-2).
 DB-CIF; DB-IND

La terminología utilizada para el Índice de Materia es la del Vocabulario Agrícola del IICA y el AGROVOC de la FAO.

Para facilitar la consulta esta bibliografía se complementa con tres índices: Geográfico, Materia y Especies por nombre científico.

Las autoras agradecen la colaboración de la Sra. Gloria de Ortiz, Bibliotecóloga de SEIDAL, en la normalización de las citas bibliográficas, en la esquematización del trabajo y en la producción de los índices.



2. INDICE DE MATERIA

- ACEITES VEGETALES 61, 183, 714
- ACUEDUCTOS Y ALCANTARILLADOS 255, 265, 294, 1059
- ADMINISTRACION PUBLICA 1023
- AGRICULTURA 318, 429, 602, 713, 732, 755, 971, 985, 991, 1001, 1002, 1083,
1096, 1103, 1104, 1119
- Arroz 1096
 - Cacao 1096
 - Coco 1096
 - Ñame 1096
 - Plátano 1096
 - Yuca 1096
- AGROINDUSTRIA 21, 31, 46, 292, 714, 775, 776, 777, 778, 779, 780, 781, 782,
783, 784, 785, 786, 787, 883, 1083
- AGROSILVICULTURA 62, 68, 70, 74, 96, 120, 304, 311, 364, 582, 584, 597, 634,
712, 718, 792, 819, 862, 934, 935, 975, 1066, 1078, 1113, 1139, 1145
- AGUAS 1026, 1048
- AGUA POTABLE 1131
- ALIMENTACION 709
- ALMACENAMIENTO 158
- ANTROPOLOGIA 27, 34, 92, 165, 377, 664, 853, 892, 896
- APROVECHAMIENTO FORESTAL 7, 20, 332, 438, 476, 541, 551, 553, 559, 560,
589, 658, 702, 708, 745, 751, 773, 810, 811, 814,
841, 875
- ARBOLES ORNAMENTALES 712
- ARBORICIDAS 421
- ARCILLAS 391
- ARQUEOLOGIA 107, 108, 325, 734, 753, 754
- ARTESANIA 434
- ASENTAMIENTOS HUMANOS 961, 975, 1020
- ASERRADEROS 43, 55, 101, 542, 554, 589, 1069, 1106
- ASISTENCIA FINANCIERA 195, 906, 962

- ASISTENCIA TECNICA 530, 553
- ASOCIACION VEGETAL 527, 832
- Cuangarial 630
 - Cuandal 10, 157, 576, 696, 836
 - Manglar 9, 94, 110, 136, 323, 336, 432, 470, 576, 613, 814, 816, 888, 979
 - Natal 576
 - Sajal 412, 576, 630
 - Mangual 342
- ASPECTOS CULTURALES 48
- ASPECTOS ECONOMICOS 48, 64, 68, 87, 162, 191, 253, 331, 383, 436, 507, 529, 633, 648, 692, 693, 694, 903, 1084
- ASPECTOS SOCIALES 22, 37, 47, 64, 66, 67, 68, 69, 70, 87, 92, 97, 162, 191, 253, 331, 371, 375, 376, 379, 529, 589, 612, 633, 653, 659, 661, 692, 693, 890, 891, 892, 937, 976, 1084
- AVIFAUNA 99, 100, 103, 104, 148, 328, 636, 667, 668, 678, 769, 1144
- BASE NAVAL DEL PACIFICO 212
- BIBLIOGRAFIA 247, 306, 328, 377, 450, 451, 452, 454, 455, 457, 458, 459, 460, 515, 590, 854, 1027, 1140
- BIENESTAR FAMILIAR 1022
- BIOLOGIA MARINA 599, 733
- BOSQUE ARTIFICIAL 658, 722, 723
- BOSQUE COMERCIAL 527
- BOSQUE HUMEDO 3, 176, 421, 671
- BOSQUE HUMEDO TROPICAL 20, 79, 96, 602, 624, 686, 764, 771, 819, 902, 1054, 1071, 1138
- BOSQUE NATURAL 507, 658, 776
- BOSQUE SECUNDARIO 4, 5, 9, 41, 85, 94, 139, 308, 309, 354, 433, 514, 517, 521, 630
- BOSQUES 354, 433, 514, 517, 521, 630, 720, 765, 817, 830, 831, 868, 869, 900, 969, 971, 1005, 1043, 1053, 1060, 1074, 1136, 1141
- BRINZAL 39, 82, 684
- CODECHOCO 908

- CONIF 587, 618, 862, 1145
- CVC 251, 263, 264, 290
- CANALES FLUVIALES E INTEROCEANICOS 15, 49, 50, 51, 84, 109, 155, 219,
410, 417, 465, 468, 483, 487, 565,
568, 580, 585, 685, 689, 690, 699,
750, 842, 858, 917, 918, 924, 927,
970, 977, 978, 990, 1049, 1050, 1061,
1072, 1098, 1100, 1109, 1114, 1129
- CARBON 451, 474, 501, 557
- CENSO DE POBLACION 164, 168
- CENSO DE VIVIENDA 168
- CENTRALES HIDROELECTRICAS 259, 697, 698
- CIENCIAS DEL MAR 591, 733, 800
- CIENCIAS FORESTALES 457, 458
- CLIMA 191, 249, 500, 514, 628, 843, 886, 1004, 1047, 1078
- COBRE 981
- COLONIZACION 63, 98, 369, 498, 751, 882, 999, 1086, 1133
- COMERCIO AGRICOLA 401, 913
- COMERCIO EXTERIOR 222, 501, 507, 539, 560
- COMUNICACIONES 385, 677, 1121
- COMUNIDADES FORESTALES 869
- COMUNIDADES NEGRAS 34, 63, 350, 370, 375, 376, 379, 660, 746, 825, 850,
871, 890, 892, 896
- COMUNIDADES RURALES 926, 1121, 1145
- CONCESIONES FORESTALES 143, 164, 444
- CONGRESOS, REUNIONES, ETC. 229, 804, 805, 819, 820, 990
- CONIFERAS 150
- CONSTRUCCION 11, 25
- CONTAMINACION AMBIENTAL 1065, 1130
- CONTAMINACION MARINA 595, 1129
- CORPORACION INTERNACIONAL 305, 553, 1102
- Canadá 553
 - Estados Unidos 1021, 1097

- Holanda 305, 906, 940, 949, 1121
- Naciones Unidas 916, 934, 935, 938
- OEA 991, 1096
- COOPERATIVA PESQUERA 237
- CORAL 420
- CREDITO 126, 1075
- CRUSTACEOS 564, 673
- CUENCAS HIDROGRAFICAS 247, 264, 459, 474, 614, 952, 960
(Véase ríos en índice geográfico)
- CULTIVOS MARINOS 256
- DEMOGRAFIA 1022
- DENDROLOGIA 1, 307, 322, 560, 604, 605, 607, 608, 609, 610, 666, 744, 749,
849
- DESARROLLO AGRICOLA 910, 915, 955, 985
- DESARROLLO DE FRONTERAS 197, 200, 263, 264
- DESARROLLO ECONOMICO 129, 181, 381, 382, 643, 739, 808, 821, 996
- DESARROLLO FORESTAL 102, 530, 547, 658
- DESARROLLO HIDRAULICO 1098
- DESARROLLO INDUSTRIAL 78, 273, 280, 282, 300, 384, 386, 393, 395, 396, 397,
398, 399, 401, 402, 403
- DESARROLLO INTEGRAL 59, 78, 83, 91, 126, 127, 129, 159, 182, 200, 207, 269,
358, 381, 382, 389, 462, 463, 559, 666, 682, 692, 694,
703, 803, 804, 822, 859, 906, 908, 945, 948, 949, 1020,
1066
- DESARROLLO PESQUERO 43, 603, 675, 910, 960, 1076
- DESARROLLO RURAL 277, 293, 314, 320, 940
- DESARROLLO SOCIAL 129, 625, 808, 996
- DESARROLLO URBANO 199, 255, 265, 276, 278, 279, 281, 283, 341, 625, 953,
954, 1134
- DESHECHOS INDUSTRIALES 415
- DESPERDICIOS DE MADERA 814
- DIAGNOSTICO SOCIOECONOMICO 499
- DIRECTORIOS INSTITUCIONALES 302

DIVISION POLITICA-ADMINISTRATIVA 185, 866
 ECOLOGIA 85, 91, 353, 432, 507, 840, 886, 971, 980, 1132, 1135
 ECONOMIA FORESTAL 19, 58, 866
 ECONOMIA MADERERA 437
 ECOSISTEMA 869
 EDUCACION 274, 507, 633, 991, 1090, 1119
 ELECTRIFICACION 251, 479, 480, 494, 495, 563, 838, 930, 931, 932, 933, 1009,
 1011, 1012, 1013, 1014, 1015, 1023, 1024, 1025, 1056, 1093
 EMBALSES 924, 1014, 1095
 EMPLEO 292, 763, 971, 991
 EMPRESA DE CABOTAJE DEL PACIFICO 205, 209
 EMPRESAS COMUNITARIAS 65, 71
 EMPRESAS FORESTALES 11, 45, 72
 - Cartón de Colombia, S. A. 790
 - Maderas y Chapas de Nariño 721
 ENFERMEDADES DEL GANADO 910, 1021, 1097
 ENSAYOS FORESTALES 151
 EROSION 536
 ESCLAVITUD 809
 ESPECIE ARBOREA 1, 74, 76, 79, 80, 82, 102, 151, 257,
 (Véase además "Índice de especies vegetales") 285, 307, 527, 572, 573, 588, 607,
 610, 624, 749, 818, 851, 856, 886,
 900, 1063, 1101
 ESTADISTICA FORESTAL 532
 ESTADISTICAS 184, 538
 ETNOBOTANICA 163, 367
 EXPEDICIONES CIENTIFICAS 52, 60, 105, 328, 410
 FAMILIA 37, 441, 442, 1085
 FAUNA 136, 338, 447, 514, 539, 887, 978
 FERTILIZACION 250
 FLORA 36, 37, 163, 343, 966, 989
 FLORA ARBOREA 246, 604, 606, 607, 736, 1101

- FOLCLOR 124, 660, 741, 871, 891
- FOTOINTERPRETACION 719, 810, 811, 1060
- GANADERIA 755, 971, 984, 991, 1104, 1119
- GEOGRAFIA FISICA 16, 17, 21, 56, 57, 61, 245, 422, 504, 505, 512, 513, 515,
521, 590, 599, 616, 617, 635, 648, 681, 695, 729, 766, 767,
768, 852, 857, 866, 874, 901, 1008, 1133
- GEOLOGIA 49, 50, 52, 90, 105, 347, 391, 418, 419, 439, 471, 536, 679, 680,
823, 824, 863, 894, 1006, 1048, 1070, 1091, 1112
- HIDROGRAFIA 119, 509, 510
- HIDROLOGIA 628, 925, 970, 987, 988, 1010, 1011, 1015
- HISTORIA 33, 153, 191, 215, 426, 449, 617, 648, 846, 866, 873, 874, 1133
- ICTIOFAUNA 42, 75, 228, 340, 355, 356, 357, 361, 362, 484, 550, 564, 647,
650, 651, 673, 727, 728, 730, 731, 761, 774, 827, 848, 960
- INDIOS 22, 47, 169, 378, 727, 728, 730, 731, 774, 813, 914
- INDUSTRIA 61, 232, 240, 302, 755
- INDUSTRIA AGRICOLA 993
- INDUSTRIA DE ELECTRODOMESTICOS 440
- INDUSTRIA DEL PAPEL 193, 531, 541, 833, 1123
- INDUSTRIA MADERERA 214, 285, 288, 411, 466, 507, 531, 540, 554, 558, 589,
655, 658, 661, 745, 826, 947, 971, 992, 1062, 1070, 1106,
1115, 1143
- INDUSTRIA PESQUERA 25, 130, 138, 196, 198, 225, 243, 337, 363, 368, 548, 672,
807, 826, 909, 912, 1107
- INDUSTRIA PETROLERA 626
- INDUSTRIA PORCINA 994
- INDUSTRIALIZACION 301
- INTEGRACION REGIONAL 125, 126, 182, 205, 692, 693, 694
(Véase además Desarrollo Integral)
- INUNDACIONES 922
- INVENTARIO FORESTAL 246, 289, 446, 516, 559, 875, 884, 885, 929, 969, 997,
1016, 1018, 1030, 1094, 1137
- INVESTIGACION AGRICOLA 183, 314
- INVESTIGACION FORESTAL 152, 183, 262, 264, 289, 290, 305, 547, 559, 560,
618, 770, 938, 1137, 1138, 1145, 1146

- INVESTIGACION INDUSTRIAL 542
- INVESTIGACION PESQUERA 183, 691
- LAGOS 1100
- LEGISLACION 207, 208, 683, 907, 946
- MADERA 30, 64, 285, 401, 405, 413, 414, 425, 437, 541,
(Véase además Industria Maderera) 570, 583
- Inmunizacion 102, 902
 - Propiedades físicas y mecánicas 76, 80, 81, 95, 140, 740, 798, 1054
 - Tecnología 14, 412, 559, 560, 578, 772, 851, 902, 1115
 - Utilización 856, 1123
- MANEJO FORESTAL 106, 373, 374, 380, 559, 560, 703, 748, 855
- MAPIFICACION 149, 172, 308, 309, 424, 433, 477, 503, 505, 506, 507, 508, 510,
511, 517, 518, 520, 521, 522, 525, 527, 543, 544, 545, 554, 570,
586, 638, 639, 654, 742, 744, 828, 829, 830, 831, 834, 835, 904,
939, 968, 1017, 1032, 1033, 1034, 1035, 1037, 1038, 1039, 1040,
1041, 1042, 1043, 1044, 1045, 1071, 1083
- MAQUINARIA AGRICOLA 596
- MAREA ROJA 1611
- MEDICINA POPULAR 872
- MERCADEO 414, 541, 559, 560
- METEOROLOGIA 815
- MINERIA 13, 114, 159, 213, 314, 324, 373, 380, 411, 507, 631, 683, 809, 839,
889, 905, 916, 981, 1048, 1077, 1085
- NUTRICION 914
- OCEANOGRAFIA 32, 77, 166, 167, 223, 224, 707, 801
- ORGANISMOS AGRICOLAS 453
- ORGANISMOS FORESTALES 453
- ORGANISMOS PECUARIOS 453
- ORO 115. 632, 972, 981
- OROGRAFIA 762, 1026
- PALMAS 113, 27, 241, 250, 343, 344, 491, 529, 629, 779, 780, 782, 784, 785,
786, 787, 860, 861, 865, 867, 899, 1088
- PARQUES NACIONALES 8, 507, 549

- Parque Los Katíos 769
- Parque Natural Sanquianga (Nariño) 979
- Parque Natural del Río León (Antioquia) 980
- PERCEPCION REMOTA 1071
- PESCA 64, 87, 127, 133, 137, 183, 198, 220, 221, 226, 230, 237, 260, 268, 285,
296, 333, 334, 337, 398, 434, 461, 478, 502, 507, 532, 533, 534, 539,
552, 561, 566, 592, 598, 637, 640, 644, 645, 649, 650, 877, 911, 951,
1083, 1104, 1105, 1111
- PESCA ARTESANAL 44, 210, 326, 546, 651, 912, 964, 1099
- PESCA CONTINENTAL 2
- PESCA DEPORTIVA 619, 620
- PESCA MARITIMA 43, 211, 662, 674, 727
- PESCADORES 676, 738
- PETROLEO 473
- PLAGA DE INSECTOS 867
- PLANTACIONES FORESTALES 151, 658
- POBLACION 164, 191, 192, 529
- POLITICA DE MARES 443
- PRADERA 4, 5
- PRESAS 1051
- PRODUCCION 205, 299, 507, 560, 903, 914, 971
- PRODUCTOS FORESTALES 359, 387, 541
- PROYECTOS INDUSTRIALES 560
- PUERTOS 567, 706, 807, 820, 1102
- PULPA 531, 833, 1123,
- RADIOACTIVIDAD 978, 1129
- RECURSOS FORESTALES 12, 41, 193, 342, 409, 430, 451, 507, 541, 544, 577, 615,
745, 796, 967, 971, 995, 997, 1029, 1053, 1055, 1060,
1063, 1067, 1068, 1074, 1079, 1093, 1113, 1115, 1135,
1137, 1141
- RECURSOS HIDRICOS 569, 905, 1080
- RECURSOS HUMANOS 377
- RECURSOS MARITIMOS 337, 366, 502, 592, 645, 651
- RECURSOS MINEROS 64, 600, 642, 665, 726

- RECURSOS NATURALES 148, 264, 316, 364, 452, 537, 538, 539, 633, 711, 802,
906, 908, 948, 956, 957, 958, 971, 1064, 1089, 1112
- RECURSOS PESQUEROS 649, 650, 703, 757, 758, 806
(Véase además Ictiofauna)
- REFINERIA DE TUMACO 208, 626
- REFORESTACION 151, 152, 257, 266, 285, 286, 287, 289, 290, 303, 304, 307,
394, 404, 405, 406, 588, 658, 687, 793, 995
- REGENERACION NATURAL 9, 89, 342, 571, 574, 588, 615, 646, 788, 789, 840, 1138
- RELIGION 370
- RESERVA FORESTAL 8, 498, 507, 575
- RESERVAS INDIGENAS 1000
- SALUBRIDAD PUBLICA 507, 795, 926, 1019
- SALUD 670, 1119, 1120
- SEMILLAS FORESTALES 1003
- SILVICULTURA 28, 38, 85, 135, 359, 610, 725, 905
(Véase además Índice de Especies Vegetales)
- SOCIOLOGIA 642, 837
- SUELOS 4, 5, 23, 24, 88, 121, 128, 131, 134, 147, 258, 310, 315, 316, 427, 492,
507, 514, 515, 519, 520, 526, 587, 600, 601, 618, 634, 652, 791, 879,
905, 971, 998, 1001, 1015, 1027, 1028, 1029, 1031, 1046, 1055, 1073,
1082, 1124, 1125
- TECNOLOGIA PESQUERA 637, 1111
- TERREMOTOS 963
- TENENCIA DE LA TIERRA 73, 882
- TIERRAS HUMEDAS 161, 317, 986
- TRANSPORTE FORESTAL 841
- TRANSPORTE 1102, 1119, 1134
- TROPICO 228, 317, 671
- TURISMO 313, 653, 796, 941, 942, 943, 950, 959
- USOS DE LA TIERRA 308, 309, 318, 320, 526, 628
- USUARIOS CAMPESINOS 535
- VEGETACION 122, 330, 354, 449, 527, 618, 818, 966, 989, 1073, 1078, 1136

VIAS DE COMUNICACION 40, 83, 155, 219, 295, 507, 1046
(Véase además Canales)

- Caminos 191, 431

- Carreteras 879, 880, 881, 919, 920, 921, 923, 928, 944, 982, 983, 986, 987,
1007, 1046, 1058, 1081, 1087, 1102, 1108, 1110, 1116, 1122, 1127,
1128

- Ferrocarril 178, 261

VIDA SILVESTRE 549

(Véase además Avifauna)

VIVERO FORESTAL 445, 671

VIVIENDA 127, 633, 991

XILOTECA 448

ZONA ANDINA 679

ZONAS DE VIDA 354, 407

ZOOPLANCTON 644

3. INDICE DE ESPECIES VEGETALES POR NOMBRE CIENTIFICO

A

- Abarema jupumba 772
Allophyllus sp. 608
Ampeloceras sp. 605
Anacardium excelsum 605, 615
Anaxagorea clavata 605
Aniba perutila 594
Aniba sp. 1, 608
Andira inermis 608
Andira sp. 605, 772
Apeiba aspera 81, 121, 594, 605, 1003, 1078
Apeiba membranacea 749
Aspidosperma cruentum 1, 605
Aspidosperma sp. 608
Astrocarym standleyanum 965
Avicennia nitida 576, 856, 979
Avicennia sp. 576

B

- Bambusa bamboo 445
Bauhinia sp. 605
Belotia colombiana 81, 669
Belotia panamensis 608
Borojoa sp. 1
Borojoa patinoi 883
Brosimum alicastrum 594
Brosimum guianensis 608

Brosimum utile 81, 332, 438, 605, 608, 615, 764, 851

Brownea macrophylla 608

Brownea stenata 608

Buchenavia reticulata 1

Burcera simarouba 608

C

Caimito popa 772

Calatola columbiana 1

Calophyllum brasiliensis 438, 605

Callophyllum mariae 1, 81, 102, 594, 605, 608, 856

Callocarpum mammosum 579

Camnosperma panamensis 38, 425, 605, 630, 696, 851, 856

Capparis sp. 608

Carapa guianensis 81, 438, 605, 615, 851, 856

Cariniana pyriformis 28, 608, 615, 856, 997

Caryocar amygdaliferum 1, 605, 608

Cassipourea sp. 608

Castilla elastica 608

Castilla tunu 608

Cecropia spp. 856

Cedrela angustifolia 605

Cedrela odorata 304, 582

Ceiba pentandra 856

Cespedesia macrophylla 749

Clarisia biflora 1

Clarisia racemosa 605, 608

Clusia spp. 605, 856

Coccus nucifera 491, 784, 785

Compsoeura atopa 1, 605, 608

Copia No Controlada CVC

- Compsonaura cuatresasii 321
Compsonaura sp. 608
Conocarpus erectus 608, 856, 979
Copaifera canime 608
Cordia alliodora 304, 876
Cordia lucidula 1
Cordia mexicana 608
Corozo oleifera 856
Couma macrocarpa 76, 81, 322, 605, 608
Couratari panamensis 605
Couratari stellata 425
Coussapoa rotunda 605
Croton glabellus 608, 856
Crudia oblonga 605
Cryptocaria sp. 856
Cupressus arizonica 445
Cupressus lusitanica 445
Chimarrhis sp. 608
Chrysochlamys floribunda 608
Chrysophyllum sp. 605, 608, 856

D

- Dacroydes colombiana 81, 605
Dacroydes sp. 764, 856
Dendrobangia boliviana 605
Dendrobangia sp. 772
Dialium guianense 605
Dialyanthera gracilipes 594, 605, 608, 851
Dialyanthera macrophylla 1054
Dialyanthera sp. 102, 322, 856, 1054

- Dugandiodendron mahechae 605
Dugandiodendron striatifolia 608
Dipteryx panamensis 608
Dussia lehmannii 605, 608

E

- Elaeis guineensis 782, 899
Eriodendron sp. 608
Eschweilera sp. 322
Eugenia sp. 608, 856
Euterpe cuatrecasana 111, 156, 787, 856
Euterpe sp. 856

F

- Fagara sp. 605
Faramea sp. 608

G

- Goupia glabra 81, 322, 605, 684, 749, 851
Guarea aligera 605
Guarea chalde 605
Guarea sp. 605, 608
Guatteria cargadero 749
Guatteria sp. 605, 608, 684
Guilielma gasipaes 21, 555, 629, 759, 760, 786, 856, 860, 861, 867, 1078

H

- Hampea romeroi 608
Haseltia sp. 608
Hemicrepidosperrum rhoifolium 605
Hernandia sp. 605
Hevea brasiliensis 81, 781, 783
Hieronyma chocoensis 605
Hirtella carbonaria 605, 856
Hirtella sp. 608
Huberodendron patinoi 81, 322, 605, 608, 851
Humirastrum diguensis 608
Humirastrum excelsum 81
Hyeronima chocoensis 322, 605
Hymatanthus articulata 76, 81, 322
Hymenaea oblonguifolia 605

I

- Inga edulis 684, 749
Inga thibaudiana 605
Inga sp. 605, 608, 856
Iryanthera joruensis 438, 605, 696
Iryanthera sp. 81
Isertia pittieri 749

J

- Jacaranda copaia 856
Jacaranda hesperia 608
Jessenia polycarpa 605, 856

L

- Lacmellea floribunda 605
Lacmellea sp. 322
Laetia procera 605, 684, 749
Laguncularia racemosa 336, 608, 835, 979
Laguncularia sp. 576
Laplacea fruticosa 608
Lecythis ampla 608
Lecythis sp. 608
Licania hipoleuca 81
Licania spp. 322, 608, 856
Lindackeria sp. 608
Luehea seemanii 605, 608
Lunania pitierii 608

M

- Macrolobium columbianum 608
Macrolobium sp. 608
Machaerium sp. 608
Manilkara bidentata 81
Maryla dolychandra 605
Mauritiella pacifica 605
Maximiliana sp. 856
Minquartia guianensis 605
Mora megistorperma 336, 605, 608, 851, 856
Mora oleifera 579, 979
Myconia lepidota 749
Myconia sp. 749
Myconia centroniodes 749

N

Nectandra sp. 856

O

Ocotea sp. 605, 608

Orbignia cuatrecasana 965

Oriza sativa 913, 936

Ormosia sp. 608

Osteophloem sulcatum 81, 95

P

Pachira aquatica 605, 856

Parkia oppositifolia 605

Parkia velutina 605

Patinoa almirajo 321

Peltogyne sp. 608

Pelliciera rhizophora 336, 856, 979

Pentaclethra maculoba 605, 851

Persea ferruginea 798

Pinus kesiya 593

Piptadenia sp. 608

Pithecellobium jupuba 605, 608

Platymiscium tebestachyum 608

Platymiscium pinnatum 856

Podocarpus sp. 608

Poulsenia armata 608

Pouroma chocona 1, 605, 749, 856

Pouteria caimito 605

Copia No Controlada CVC

Pouteria guianensis 579

Pouteria sp. 605, 608, 772

Prioria copaifera 608, 856, 1074

Protium colombianum 322

Protium macrophyllum 605

Protium sp. 594, 605, 856

Pseudobombax sp. 322

Pseudolmedia laevigata 605, 608

Pteliciera rhizophora 979

Pterocarpus officinalis 605, 608, 856

Q

Qualea lineata 605, 608

Qualea sp. 749

Quararibea leptandra 605, 608

Quararibea sp. 605, 608

R

Rauvolfia sp. 684

Rheedia madrunno 608

Rhiania panamensis 608

Rhizophora brevistyla 608, 856

Rhizophora mangle 336, 605, 979

Rhizophora spp. 110, 576, 814, 816

S

Sacoglottis procera 322, 605, 856

Sapium utile 608, 856

- Schweilera juruensis 608
Schweilera sp. 608
Scirpus americana 856
Sertia pittierii 749
Sloanea medusula 605
Sloanea sp. 608
Socratea sp. 856
Spondias mombin 605
Sterculia acrisperma 605
Sterculia pilosa 605
Sterculia sp. 605
Swartzia spp. 608
Symphonia globulifera 81, 322, 438, 605, 851

T

- Tabebuia palustris 608
Tabebuia pentaphylla 615
Talisia nervosa 608
Tapirira guianensis 605
Tapura angulata 605
Tapura sp. 772
Terminalia amazonia 605
Terminalia sp. 772
Tetrameranthus macrocarpus 605
Theobroma cacao 322, 329, 725
Trattinickia aspera 605
Trema integerrima 608
Thichanthera gigantea 605
Trichilia sp. 608, 856
Turpinia paniculata 608

V

- Viola carmata 608, 851
Viola dixonii 605
Viola flexuosa 608, 684
Viola reidii 605
Viola surinamensis 1054
Viola sp. 81, 605, 615, 856
Vismia ferruginea 3
Vismia guianensis 749
Vismia macrophylla 749
Vismia sp. 749
Vitex cooperi 608
Vochysia ferruginea 102, 322, 605, 749, 851
Vochysia pacifica 608
Vochysia sp. 81

W

- Weimmania sp. 856
Wettinia utilis 856

X

- Xylopia colombiana 684
Xylopia sp. 605, 608

Z

- Zanthoxylum rhoifolium 856
Zanthoxylum tachuelo 605

4. INDICE GEOGRAFICO

ANTIOQUIA 980, 985, 1034, 1035, 1041, 1043, 1045, 1086

- Apartadó 62

ATLANTICO 177

CALDAS 177, 596

CAUCA 18, 24, 48, 58, 59, 86, 93, 148, 150, 162, 169, 181, 216, 259, 269, 270,
271, 272, 299, 404, 405, 483, 487, 495, 497, 504, 505, 507, 562, 586,
593, 596, 677, 678, 729, 752, 763, 901, 968

- Guapí 55, 147, 678, 719, 810, 811, 848

- Isla Gorgona 122, 623, 887

- Isla Malpelo 122

- Timbiquí 839, 848

CORDILLERA OCCIDENTAL 155, 916

COSTA PACIFICA 2, 4, 5, 8, 9, 10, 13, 19, 21, 25, 42, 43, 44, 45, 48, 53, 58,
59, 60, 63, 64, 67, 73, 74, 75, 80, 86, 105, 106, 107, 110,
113, 115, 119, 120, 125, 149, 152, 156, 175, 179, 180, 183,
184, 194, 195, 196, 209, 212, 213, 216, 218, 219, 225, 226,
227, 228, 229, 230, 238, 239, 244, 253, 254, 260, 264, 270,
271, 272, 275, 286, 287, 288, 292, 293, 299, 300, 301, 302,
308, 309, 314, 315, 316, 320, 323, 327, 328, 330, 337, 338,
340, 343, 352, 355, 356, 357, 359, 361, 362, 363, 373, 379,
381, 382, 387, 392, 401, 408, 409, 414, 418, 419, 420, 428,
430, 432, 436, 441, 443, 451, 460, 461, 465, 478, 491, 496,
498, 499, 502, 504, 511, 512, 513, 515, 520, 521, 523, 524,
526, 527, 528, 529, 530, 531, 532, 533, 534, 535, 537, 538,
542, 544, 546, 547, 548, 549, 550, 551, 553, 558, 560, 561,
564, 565, 567, 568, 570, 576, 577, 581, 583, 588, 591, 592,
595, 597, 601, 602, 603, 604, 605, 607, 609, 611, 613, 618,
619, 621, 622, 624, 625, 628, 629, 630, 634, 635, 636, 637,
643, 644, 645, 647, 650, 651, 660, 662, 664, 666, 668, 671,
673, 680, 681, 682, 691, 692, 693, 694, 695, 703, 706, 707,
708, 713, 718, 720, 723, 727, 730, 731, 733, 741, 752, 753,
756, 761, 762, 767, 800, 801, 802, 803, 804, 805, 806, 813,
815, 818, 821, 826, 827, 830, 831, 833, 837, 840, 847, 864,
867, 876, 878, 886, 888, 890, 891, 892, 895, 899, 912, 974,
984, 992, 1020, 1026, 1027, 1132, 1137, 1142

CHOCO 1, 12, 14, 16, 17, 25, 27, 36, 37, 49, 50, 51, 62, 88, 98, 111, 112,
 124, 143, 146, 153, 159, 160, 161, 167, 168, 171, 176, 201, 203, 205,
 215, 223, 224, 231, 242, 245, 304, 314, 317, 321, 329, 358, 367, 369,
 426, 435, 436, 438, 465, 476, 486, 505, 508, 516, 522, 545, 569, 580,
 582, 597, 615, 641, 642, 655, 663, 664, 665, 685, 688, 697, 698, 699,
 701, 744, 746, 751, 769, 774, 809, 817, 852, 857, 866, 874, 877, 894,
 898, 903, 908, 910, 911, 923, 925, 926, 931, 936, 938, 945, 947, 948,
 949, 955, 956, 957, 958, 962, 965, 967, 971, 972, 973, 975, 981, 984,
 985, 989, 990, 993, 994, 996, 1002, 1004, 1005, 1008, 1010, 1011, 1016,
 1019, 1021, 1022, 1023, 1024, 1030, 1034, 1035, 1036, 1037, 1041, 1044,
 1045, 1046, 1047, 1049, 1050, 1051, 1503, 1055, 1057, 1058, 1059, 1063,
 1064, 1072, 1075, 1076, 1084, 1085, 1089, 1090, 1093, 1094, 1097, 1098,
 1100, 1103, 1104, 1105, 1106, 1109, 1112, 1115, 1120, 1121, 1128, 1129, 1130,
 1131, 1134, 1140, 1141

- Acandí 159, 884, 983, 1068, 1077, 1084, 1135
- Andagoya 641
- Arquía 1124
- Bajirá 96
- Bahía Solano 78, 91, 217, 231, 235, 467, 909, 922, 929, 931, 932, 941, 942,
 943, 950, 951, 959, 963, 1018, 1125
- Baudó 159
- Beté 1124
- Bojayá 62, 233
- Bolívar 1091
- Cacarica 1127
- Caño Viejo 1071
- Condoto 159, 349, 896
- Cupica 753, 1126
- El Camen 159, 995
- Chigorodó 1108, 1110, 1127
- Istmina 159, 641
- Istmo de San Pablo 522
- Juradó 87, 159, 234, 875, 933, 1000, 1135
- Lloró 1038
- Murindó 1039
- Mutatá 982, 1127

- Neguá 1113
- Nóvita 159
- Nuquí 159, 232, 872, 1069
- Opogadó 41, 1026
- Quibdó 6, 128, 169, 641, 907, 953, 954, 1028, 1040, 1065
- Ríosucio 32, 159, 884, 1135
- Salaquí 233, 1127
- San Isidro 1070
- San José del Palmar 159, 1133
- Sautatá 983, 1108, 1110
- Sipí 159, 882
- Sivorú 855
- Tadó 159
- Unguía 1084

DARIEN 83, 985, 987, 988, 991, 1048, 1079, 1081, 1082, 1083, 1096, 1111, 1114, 1136

HUILA 177

NARIÑO 4, 5, 10, 23, 24, 27, 58, 59, 86, 93, 135, 148, 149, 157, 172, 174, 177, 181, 186, 187, 188, 189, 190, 197, 200, 202, 204, 205, 207, 208, 216, 265, 266, 267, 269, 270, 271, 272, 299, 303, 374, 405, 415, 452, 465, 470, 481, 494, 497, 504, 505, 509, 510, 519, 576, 596, 616, 617, 643, 648, 652, 677, 705, 708, 717, 722, 738, 739, 752, 757, 766, 767, 768, 773, 808, 836, 853, 854, 856, 863, 904, 979

- Barbacoas 131, 186, 370, 372, 380, 543, 578, 653, 717, 719, 799, 810
- Cabo Manglares 758
- El Charco 189, 432, 747
- Iscuandé 131, 147
- Isla del Morro 341, 438
- Mosquera 38, 187, 639
- Payán 131
- Potosí 188
- Salahonda 659, 661
- Tapaje 147, 654

- Tumaco 107, 131, 190, 207, 304, 310, 325, 328, 333, 431, 434, 439, 449, 462, 485, 488, 492, 502, 509, 510, 587, 595, 597, 600, 618, 630, 719, 732, 758, 791, 793, 811, 820, 832, 844, 845, 870, 872

PUTUMAYO 202, 204

REGION ANDINA 823, 824

RIOS, CUENCAS Y QUEBRADAS

- Acandí (Chocó) 90
- Anchicayá (Valle del Cauca) 259, 742, 765
- Atrato (Chocó) 6, 15, 84, 109, 155, 219, 233, 468, 483, 508, 511, 554, 565, 568, 582, 585, 604, 665, 697, 750, 842, 858, 918, 925, 927, 952, 964, 986, 990, 998, 1010, 1012, 1032, 1033, 1049, 1050, 1058, 1061, 1063, 1067, 1098, 1099, 1100, 1105, 1109, 1117, 1124, 1143
- Baudó (Chocó) 223, 336, 765
- Calima (Valle del Cauca) 35, 335, 606, 715, 742, 743, 835, 893, 1026, 1032, 1033, 1073
- Capomá (Chocó) 835
- Carama 1026
- Cauca 18, 249
- Caunapí (Nariño) 791
- Condoto (Chocó) 1026
- Cucurupí 1017, 1026
- Cuil (Nariño) 638
- Cutí (Chocó) 930
- Dagua (Valle del Cauca) 423, 742
- Fugiadó (Chocó) 834, 1026
- Guachecano 1026
- Guáitara (Nariño) 1026
- Guisa (Nariño) 1026
- Julumito (Cauca) 562, 563
- León (Antioquia) 171, 879, 980, 1026
- Maguī (Nariño) 654
- Mayo (Nariño) 1026

- Mexicano 791, 829
- Micay (Nariño) 173, 481, 656, 657
- Mira 365, 427, 489, 492, 519, 652, 791, 812, 828, 939, 1026
- Mulatos (Antioquia) 1029, 1055
- Munguidó (Chocó) 1026
- Murrí (Antioquia) 1041
- Napipí (Chocó) 219
- Naya (Valle del Cauca) 116, 490, 1073
- Neguá (Chocó) 961
- Nima 345, 614
- Opogadó (Chocó) 615, 1026
- Orpúa (Chocó) 224, 1017
- Palo (Cauca) 881
- Patía (Cauca-Nariño) 464, 493, 536, 696, 748, 812, 969, 1026
- Patía Viejo (Nariño) 415, 1026
- Quebrada Jorotó 932
- Quebrada Mutatá (Chocó) 932
- Quebrada Sabaleta 932
- Quito (Chocó) 1016
- Rapaso (Valle del Cauca) 581
- San Juan (Chocó) 7, 69, 167, 223, 435, 438, 476, 477, 479, 480, 490, 516,
545, 556, 568, 655, 665, 698, 737, 740, 754, 834, 842, 851,
873, 914, 924, 927, 960, 1009, 1010, 1013, 1014, 1015, 1026,
1029, 1042, 1049, 1055, 1073, 1094, 1095, 1109
- Satinga (Nariño) 38, 174, 545, 639
- Sipí (Chocó) 1026
- Tagachí (Chocó) 1043
- Tapaje (Nariño) 172, 424, 654, 812
- Telembí (Nariño) 1026
- Timbío (Cauca) 1026
- Timbiquí (Cauca) 631, 839
- Truandó (Chocó) 32, 84, 508, 511, 750, 918, 927, 990, 997, 998, 1033, 1050,
1061, 1098

- Yurumanguí (Valle del Cauca) 54, 114, 347

TOLIMA 93

URABA 31, 62, 85, 507, 592, 815, 817, 818, 964, 999, 1001, 1006, 1031, 1074,
1076, 1086, 1099, 1117, 1118

VALLE DEL CAUCA 21, 54, 61, 66, 70, 97, 98, 103, 104, 117, 132, 150, 151, 152,
167, 170, 205, 222, 227, 228, 246, 248, 251, 252, 254, 257,
258, 262, 263, 288, 290, 292, 313, 318, 328, 339, 345, 347,
353, 383, 388, 389, 391, 395, 422, 450, 454, 473, 504, 505,
512, 528, 529, 557, 581, 596, 605, 621, 627, 629, 634, 662,
674, 675, 676, 687, 709, 710, 714, 725, 752, 755, 763, 775,
776, 777, 778, 846, 850, 859, 1007, 1052, 1054, 1073, 1078,
1082

- Bahía Málaga 667

- Bajo Calima 3, 30, 35, 39, 40, 71, 72, 76, 77, 81, 82, 89, 95, 101, 102, 108,
113, 118, 121, 134, 141, 142, 165, 295, 311, 319, 322, 324, 342,
346, 369, 421, 425, 445, 446, 447, 448, 571, 572, 573, 574, 575,
577, 579, 583, 584, 588, 594, 606, 622, 623, 684, 686, 702, 712,
716, 734, 749, 751, 764, 770, 771, 788, 789, 790, 792, 794, 798,
819, 841, 869, 900, 934, 935, 966, 1003, 1025, 1138, 1139, 1144, 1147

- Buenaventura 30, 33, 65, 92, 114, 115, 131, 134, 139, 144, 158, 166, 178, 179,
191, 194, 199, 206, 238, 240, 248, 255, 261, 264, 273, 274, 276,
277, 278, 279, 280, 281, 282, 283, 284, 285, 291, 292, 294, 297,
298, 302, 351, 384, 385, 386, 390, 393, 396, 397, 399, 401, 402,
403, 404, 407, 421, 425, 444, 446, 463, 465, 466, 471, 472, 473,
475, 482, 487, 500, 501, 518, 525, 535, 539, 555, 564, 567, 570,
579, 584, 589, 594, 612, 625, 633, 646, 667, 704, 724, 728, 735,
758, 779, 780, 792, 795, 807, 822, 824, 849, 861, 862, 865, 870,
897, 938

- Juanchaco 469, 667

- Ladrilleros 469

5. BIBLIOGRAFIA POR AUTORES

1. ACERO DUARTE, Luis Enrique
Estudio dendrológico de algunas especies del Departamento del Chocó, Colombia. Bogotá: Proyecto Investigaciones y Desarrollo Industrial Forestales COL/74/005, 1977. 2v. (PIF No. 12). DB-IFF; DB-IFM; CHQ-CCH; DB-CIF: 1973
2. ACEROS, Alfredo
Informe sobre la pesca continental y la piscicultura en Colombia. En: Simposio FAO/Carpas sobre acuicultura en América Latina (26 noviembre-2 diciembre de 1974: Montevideo). Montevideo, s. e., 1974. 49p. mapas, cuadros, anexos. VC-CVC
3. ACOSTA RIVERA, Misael; GALINDO HERNANDEZ, Eusebio y VILLANUEVA LOZANO, Edgar
Estudio sociológico de las especies Myconia sp. (Casposo) y Vismia ferruginea (Sangregallina) con relación a otras especies del bosque muy húmedo del Bajo Calima (Buenaventura, Valle del Cauca). Ibagué, Colombia, 1981. 110p. Tesis (Ing. For.). Universidad del Tolima, Facultad de Ingeniería Forestal. TI-UT
4. AGREDA J., Leonardo; OTERO C., Diógenes y ORTEGA E., Jorge
Disponibilidad de micronutrientes bajo condiciones de cultivo, bosque y pradera en suelos de la llanura del Pacífico, Departamento de Nariño. En: Suelos Ecuatoriales, Bogotá 12(1): 14-23, junio 1982. DB-CIF-H
5. AGREDA J., Leonardo y OTERO C., Diógenes
Estudio de los elementos menores intercambiables bajo condiciones cultivo, bosque y praderas en suelos de la llanura del Pacífico, Departamento de Nariño. Pasto, Colombia, 1972. 82p. Tesis. Universidad de Narino, Facultad de Ciencias Agrícolas. NP-UN
6. ALBARRACIN, Guillermo
Informe sobre la evaluación forestal de la región Quibdó-río Atrato, para la producción de traviesas para ferrocarril. s. l., s. edit., 1970. 13p. CHQ-CCH
7. ALFONSO, Ciro y SAAVEDRA, Jairo
Evaluación del aprovechamiento forestal en la zona del Bajo San Juan. Ibagué, Colombia, 1980. 111p. Tesis (Ing. For.). Universidad del Tolima, Facultad de Ingeniería Forestal. TI-UT
8. ALONSO, César
Informe sobre la posibilidad de declarar parque nacional natural la laguna de la Cocha y sustracción de un área de reserva forestal del Pacífico. Bogotá: INCORA, 1967. 24p. DB-INC

9. ALONSO MESA, Carlos Arturo
Estudio de la regeneración natural en zonas explotadas de los bosques pantanosos de la costa sur del Pacífico en Colombia. Turrialba, Costa Rica, 1967. 80p. Tesis (Mag. Sc.). Instituto Interamericano de Ciencias Agrícolas. AM-FNA; DB-CIF: 1340
10. ALONSO MESA, Carlos Arturo
Estudio preliminar de los bosques de guandal de la Costa del Pacífico en el Departamento de Nariño, Colombia. Bogotá, 1965. 98p. mimeografiado. Tesis (Ing. For.). Universidad Distrital "Francisco José de Caldas", Facultad de Ingeniería Forestal. DB-UD; DB-CIF: 4178
11. ALVAREZ, Joaquín Eduardo
En la empresa maderera de Atrato; en el proyecto inventario forestal nacional del INDERENA; como homólogo del convenio SENA-INDERENA-Canadá y de la División Forestal del INDERENA. Medellín, Colombia, 1976. 78p. Memorias Ingeniería Forestal, Facultad de Ciencias Agrícolas, Universidad Nacional de Colombia, Seccional de Medellín. AM-FNA
12. ALVAREZ, Joaquín Eduardo
Tabla de volúmenes para árboles en pie en la región La Teresita, Chocó. Medellín, Colombia: INDERENA, 1971. pág. varia. DB-IND; CHQ-CCH
13. ALVAREZ FRASSER, Nancy Magdalena y CARDOZO RADA, Miguel Angel
Investigación científica en los mares colombianos. Bogotá: Universidad de Bogotá "Jorge Tadeo Lozano", 1980. 399h. DB-UTL
14. ALVAREZ ISAZA, Juan Ramiro
Determinación de esfuerzos unitarios básicos y resistencia de uniones clavadas y empernadas de dos especies maderables de la región del Chocó. Medellín, Colombia, 1977. 109p. Tesis (Ing. For.). Universidad Nacional de Colombia, Carrera de Ingeniero Forestal.
15. ALVAREZ LLERAS, Jorge
El canal del Atrato. En: Boletín Sociedad Geográfica Colombiana, Bogotá 2(2): 127-159, julio 1935. DB-FNC; DB-IGC; DB-IGA
16. ALVAREZ LLERAS, Jorge
El Chocó. Relaciones de viaje referentes a esta región de Colombia. En: Boletín de la Sociedad Geográfica de Colombia, Bogotá 2(1): 54-72, marzo 1935; 2(2): 98-121, julio 1935. DB-IGA; DB-FNC; DB-IGC
17. ALVAREZ LLERAS, Jorge
Generalidades sobre el Chocó. s. p. i. 7p. SL

18. ALVAREZ V., Juan Pablo
La regulación del río Cauca en Salvajina. En: Documentos Nueva Frontera, Bogotá (33): 18, diciembre 1978. DB-BRI
19. ANAYA LOPEZ, Héctor de Jesús
Current Logging Practices in the Pacific Colombian Forests and Proposed Mechanization with North American Method. Washington, D.C., 1963. Tesis (Mag. Sc.). Washington University. AM-FNA
20. ANAYA LOPEZ, Héctor de Jesús
Modelos de control de costos y planificación de operaciones en aprovechamiento de bosques tropicales. Medellín, Colombia, 1976. 117p. Tesis (Ing. Agr.). Universidad Nacional de Colombia, Facultad de Agronomía. AM-FNA; DB-CIF: 1982
21. ANGEL MEJIA, Miguel
Incidencia de una explotación intensiva de la palma de chontaduro en la situación socio-económica de la población del litoral pacífico vallecaucano. Cali, Colombia: Jardín Botánico del Valle, 1978. 40p. (Su: Boletín Divulgativo No. 3-1978). DB-CIF: 3034; VC-CIT
22. ANGEL RESTREPO, María del Rosario
Acción de trabajo social en el campo indígena. Popayán: Prefectura Apostólica de Guapí, 1974. 113p. il. DB-UN
23. ANGULO R., N. F.; NAVAS R., L. R. y VILLAMIL, D. A.
Fraccionamiento de nitrógeno, fósforo y potasio en el piso tropical del Departamento de Nariño, llanura del pacífico. Pasto, Colombia, 1970. Tesis (Ing. Agr.). Universidad de Nariño, Facultad de Agronomía. NP-UN
24. ANOTACIONES SOBRE EL suelo en los Departamentos del Cauca y Nariño.
Bogotá: Instituto Colombiano de la Reforma Agraria, 1965. 40p. DB-INC
25. ANTEPROYECTO DE UNA industria pesquera en el pacífico chocono. Bogotá, 1976. pág. irr. CHQ-CCH
26. ANZOLA, Guillermo; BAQUERO, Irma y RODRIGUEZ, Clara Inés de
Derechos de propiedad en el sector forestal. En: Revista Planeación y Desarrollo, 14(3): 185-215, septiembre-diciembre 1982. DB-CIF; DB-BRH; DB-DNP; DB-CIE; DB-PEX; DB-IEX
27. APRAEZ, Marina
Bocagrande: litoral del pacífico. En: Cultura Nariñense, Pasto 104: 53-61, 1977. NP-UN

28. ARAMBURO PENAGOS, Jaime
El crecimiento del abarco (Cariniana pyriformis) Miers, bajo diferentes sistemas silviculturales en las zonas tropicales húmedas de Colombia. Bogotá, 1983. 228p. Seminario Universidad Nacional, Seccional de Medellín, Facultad de Agronomía. AM-FNA; DB-CIF: 3861
29. ARANGO, Francisco F.
Proyecto para el establecimiento de una empresa de transporte fluvial marítimo en el Departamento del Chocó. Quibdó, Colombia: CODECHOCO, 1975. 50p. CHQ-CCH
30. ARANGO CASTAÑO, Diego y HWEJE NUÑEZ, Adolfo
Descripción de los sistemas de transporte fluvial de la madera en el Bajo Calima y San Isidro. Ibagué, Colombia, 1984. 134p. Tesis (Ing. For.). Universidad del Tolima, Facultad de Ingeniería Forestal. TI-UT
31. ARANGO DIAZ, Fernando
La yutia (Xanthosoma sagittifolium) cultivo promisorio en la zona de Urabá. Medellín, Colombia, 1977. 29p. Tesis (Ing. Agr.). Universidad Nacional, Facultad de Agronomía. AM-FNA; CHQ-CCH
32. ARAUJO MESTRE, Olimpo y RAMIREZ M., Santiago
Plan de ordenación forestal para una zona de 15.000 hectáreas localizadas sobre el río Truandó en el Municipio de Riosucio, Chocó. Bogotá, 1978. 473p. 7 mapas. Tesis (Ing. For.). Universidad Distrital "Francisco José de Caldas", Facultad de Ingeniería Forestal. DB-IFM
33. ARBOLEDA, Gustavo
Gobernadores de la antigua provincia de Buenaventura, creada en 1824. En: Boletín de la Academia de Historia del Valle del Cauca, Cali 1(10): 444-445, 1933. SL
34. ARBOLEDA, José Rafael
Nuevas investigaciones afrocolombianas. En: Revista Javeriana, Bogotá 37: 197-206, 1952. DB-UJ; AM-UPB
35. ARCE HERRERA, Marino y RADELLI, Luigi
Informe preliminar sobre la obra para el aumento del caudal en el ambalse de Calima, Valle. Bogotá: Servicio Geológico Nacional, 1962. 6p. mapa. (Informe manuscrito No. 1409). DB-IGA
36. ARCHER, Andrew W.
Exploration in the Choco Intendency of Colombia. En: Scientific Monthly, Washington 64: 418-437, 1937. SL

37. AREVALO, Amparo
Matrifocalidad en Andagoya, Chocó. Popayán, 1977. Tesis. Universidad del Cauca. CP-UC
38. AREVALO LOPEZ, Edgar
Ensayos silvícolas en la especie sajo (Camnosperma panamensis) Anacardiaceae zona río Satinga-Mosquera-Nariño. Bogotá, 1967. 42h. Tesis (Ing. For.). Universidad Distrital "Francisco José de Caldas", Facultad de Ingeniería Forestal. DB-UD
39. AREVALO T., L. E. y ORTEGA DE LA OSSA, A.
Descripción de brinzales de algunas especies del Bajo Calima. Ibagué, Colombia, 1977. 76p. Tesis (Ing. For.). Universidad del Tolima, Facultad de Ingeniería Forestal. TI-UT
40. ARIAS, Alvaro
Construcción de vías. En: Concesión forestal Bajo Calima, 1959-1975, día de campo. Cali, Colombia: Cartón de Colombia, S.A., marzo 1976. pp. 32-42. DB-CIF: 1972
41. ARIAS PORRAS, Jorge
Estudio preliminar de los bosques de la región de Pedeguito-Ríosucio, Chocó, Colombia. Bogotá, 1966. 68p. Tesis (Ing. For.). Universidad Distrital "Francisco José de Caldas", Facultad de Ingeniería Forestal. CHQ-CCH
42. ARTUNDUAGA P., Edgar
La Sierra (Scomberomorus sirra, Jordan y Starks) del pacífico colombiano. En: Divulgación Pesquera, 8(4-5): 1-72, 1976. DB-IND
43. ARTUNDUAGA P., Edgar y BARRAGAN, Jaime H.
Pesca y desarrollo pesquero en el norte del área del pacífico colombiano. Proyectos para el desarrollo de la pesca marítima en Colombia. Bogotá, 1972. 16p. CHQ-CCH
44. ARTUNDUAGA P., Edgar y MORA, O.
Diagnóstico sobre la pesca industrial y artesanal en el pacífico colombiano. En: Divulgación Pesquera, 5(5): 1-49, 1974. DB-IND
45. ASOCIACION DE MADEREROS DEL LITORAL PACIFICO. AMADELPA
Estatutos de la Asociación de Madereros del Litoral Pacífico. Buenaventura: AMADELPA, s. f. 7p. VC-CVC
46. ASTRAGO LTDA.
Estudio para el establecimiento de una planta productora de almidón a partir de la papa china o malanga. Cali, Colombia: Convenio CVC-FDI, Programa de Promoción Industrial para Buenaventura, 1979. 51p. VC-CVC

47. ATENCIO BABILONIA, Jaime
Los cholos, otra comunidad que perdemos. En: Vivencias, Cali 67: 1977.
CV-UV
48. ATENCIO BABILONIA, Jaime y ZACIPA CORDOBA, Tito
Economía y cultura en la costa caucana del Pacífico. Bogotá, 1972. Te-
sis (Antr.). Universidad Nacional de Colombia, Facultad de Antropología.
DB-UN
49. ATLANTIC PACIFIC INTEROCEANIC CANAL STUDY COMMISSION
Geophysical Data. Part. I, II, III, IV. Route 17. Cali, Colombia, 1968.
8p. (5CP-63). DB-IGA
50. ATLANTIC PACIFIC INTEROCEANIC CANAL STUDY COMMISSION
Geologic Reconnaissance Tuira and Upper Cacarica Drainage Systems.
s. l., 1969. 27p. mapas. figuras. (SCP-87). CHQ-CCH
51. ATLANTIC PACIFIC INTEROCEANIC CANAL STUDY COMMISSION
Rainfall Data Route 25. s. l., 1968. pág. irr. mapas, cuadros. (JCC-
34). CHQ-CCH
52. AUBERT DE LA RUE, E.
Observations Géologiques sur les Vallées du Yurumangrú et du Naya. En:
Revue de Géographie Physique et de Géologie Dynamique, 6: 191-201,
1933. SL
53. AUBREVILLE, André
Sapotacées Nouvelles de la Cote Colombienne du Pacifique. En: Adansonia,
(Ser.2) 7(2): 141-148, 1967. SL
54. AVILA MARTINEZ, Héctor
Descripción de las prácticas adoptadas por los cultivadores de cacao en
cinco municipios de la zona sur del Departamento del Valle. Palmira,
Colombia, 1964. 262p. Tesis (Ing. For.). Universidad Nacional de
Colombia, Facultad de Agronomía. VP-FCA
55. BALCAZAR, Eyder y BENITEZ, Mario
Evaluación técnico económica de un aserradero en el Municipio de Guapí.
Departamento del Cauca. Ibagué, Colombia, 1981. 95p. Tesis (Ing. For.)
Universidad del Tolima, Facultad de Ingeniería Forestal. TI-UT
56. BANCO DE LA REPUBLICA. Bogotá
Biblioteca "Luis Angel Arango" mapoteca: catálogo general. Bogotá: Ta-
lleres Gráficos del Banco de la República, 1982. 266p. DB-CIF
57. BANCO DE LA REPUBLICA. DEPARTAMENTO DE INVESTIGACIONES ECO-
NOMICAS
Atlas de la economía colombiana, 1959; aspectos físicos y geográficos.
Bogotá: Imprenta del Banco de la República, 1959. pág. irr. DB-COF

58. BANCO GANADERO. Bogotá
Estudio socio-económico de la costa sur del pacífico, Cauca y Nariño. Bogotá: Tercer Mundo, 1967. 92p. (El dedo de la herida). DB-CIE; DB-DNP; DB-ICA; DB-CIF; DB-BG; DB-INC; DB-BRA
59. BANCO INTERAMERICANO DE DESARROLLO
Colombia; programa de acción urbana y regional de la Costa Pacífica de Nariño y Cauca. Informe de proyecto. Cali, Colombia: Corporación Autónoma Regional del Cauca, 1980. pág. varia. mapas, cuadros, apéndices, anexos. VC-CVC
60. BANCROFT, Howland
Mining on the West Coast of South America. En: Min. Ss. Press (106): 173, en., 1913. SL
61. BANDERAS, Pedro Antonio
Diccionario geográfico, industrial y agrícola del Valle del Cauca. Buenos Aires, Argentina: A. Ruiz, 1944. 421p. DB-BRA
62. BAQUERO H., Irma
Estudio preliminar del impacto de los sistemas agroforestales, silvopastoriles y silviculturales investigados por CONIF-Holanda con las comunidades rurales pobres de tres regiones de Colombia, para Convenio CONIF-Holanda. Bogotá: Corporación Nacional de Investigación y Fomento Forestal, marzo 1984. 281p. il. fotocopia. DB-CIF: 4368-4370
63. BARACALDO ALDANA, Rafael
Anotaciones sobre la colonización en Colombia. En su: "Estudios y proyectos de la Costa Pacífica". Bogotá, agosto 1978. pp. 1-26. mecanografiado. DB-CIF: 1773
64. BARACALDO ALDANA, Rafael
Diagnóstico socio-económico general de la Costa Pacífica colombiana. Bogotá: ICA, División de Comunicación Rural, 1976. 21p. (CONIF. Serie Técnica No. 1). DB-CIF: 4082; DB-OPS; VC-CVC
65. BARACALDO ALDANA, Rafael
Empresas comunitarias promovidas por el Instituto "Matia Mulumba" en el Municipio de Buenaventura. En: "Baracaldo Aldana, Rafael. Estudios y proyectos de la Costa Pacífica". Bogotá: CONIF, 1978. pp. 1-47. DB-CIF: 1773
66. BARACALDO ALDANA, Rafael
La estructura social en el litoral del Valle del Cauca. Bogotá, abril 1980. 109p. il. mecanografiado. DB-CIF: 2722
Estudio preparado para las firmas SCET INTERNATIONAL, ORTIZ ARANGO LTDA. para el proyecto "Desarrollo Agroindustrial de la Región de Buenaventura".

67. BARACALDO ALDANA, Rafael
Estudios y proyectos de la Costa Pacífica. Bogotá, 1978. pág. varia.
DB-CIF: 1773
68. BARACALDO ALDANA, Rafael
La investigación agroforestal, una base del desarrollo social. En su:
"Estudios y proyectos de la Costa Pacífica". Bogotá, agosto 1978. 23p.
mecanografiado. DB-CIF: 1773
69. BARACALDO ALDANA, Rafael
La organización social en la región del Bajo San Juan (Chocó). Bogotá:
Instituto Colombiano de la Reforma Agraria, Subgerencia de Asentamientos
Campesinos, agosto 1981. 55p. il. mapas. inédito. BP-FB
70. BARACALDO ALDANA, Rafael
Perspectivas de la investigación agroforestal dentro de la estructura socio-
económica del litoral vallecaucano. En su: "Estudios y proyectos de la
Costa Pacífica". Bogotá: CONIF, 1978. pp. 1-37. mecanografiado.
DB-CIF: 1773
71. BARACALDO ALDANA, Rafael
Proyecto agroforestal comunitario del Bajo Calima, octubre 1976. En su:
"Estudios y proyectos de la Costa Pacífica". Bogotá: CONIF, 1978. pp.
1-71. DB-CIF: 1773
72. BARACALDO ALDANA, Rafael
Proyecto de fomento porcino en el Bajo Calima. Bogotá: CONIF, 1977.
20p. fotocopia. DB-CIF: 1773, 1937
73. BARACALDO ALDANA, Rafael
Tenencia de la tierra en el litoral pacífico colombiano. Bogotá: s. edit.,
julio 1977. 123p. DB-CIF: 1749; CHQ-CCH
74. BARACALDO ALDANA, Rafael
Proyectos de investigación agroforestal en la Costa Pacífica colombiana.
Bogotá, junio 1978. 12p. 6h. DB-CIF: 1724
75. BARRAGAN, Jaime
Estudio de la maduración sexual del calamar del pacífico colombiano; Lo-
lliguncula panamensis, Berry. En: Divulgación Pesquera, 10 (2-3): 1-6,
1969. DB-IND
76. BARRAGAN, R. P. y HERNANDEZ, D. J.
Propiedades físicas y mecánicas de dos especies del bosque muy húmedo tro-
pical. Ibagué, Colombia, 1981. 42p. Tesis (Ing. For.). Universidad del
Tolima, Facultad de Ingeniería Forestal. TI-UT

77. BARRERA, Carlos
Plan de ordenación forestal. En: "Concesión forestal Bajo Calima, 1959-175, día de campo". Cali, Colombia: Cartón de Colombia, S.A., marzo 1976. pp. 3-12. DB-CIF: 1972
78. BARRIOS VILLA, Nelson Marcial
Programa para la industrialización del Municipio de Bahía Solano, polos de desarrollo. En: Boletín Sociedad Geográfica de Colombia, Bogotá 36(117): 35-47, 1982. DB-IGC
79. BARROS RODRIGUEZ, Guillermo José
Propagación y crecimiento inicial de algunas especies forestales nativas de la zona húmeda tropical. Bogotá, 1976. 149p. Tesis (Ing. For.). Universidad Distrital "Francisco José de Caldas, Facultad de Ingeniería Forestal. DB-IFM; CHQ-CCH
80. BASTIDAS SANCHEZ, Alejandro; GOMEZ, F.; SALCEDO, P. J. y CHAPARRO, R.
Propiedades físicas y mecánicas de doce especies del bosque muy húmedo tropical (Costa Pacífica). Ibagué, Colombia, 1975. 108p. Tesis (Ing. For.). Universidad del Tolima, Facultad de Ingeniería Forestal. TI-UT
81. BASTIDAS SANCHEZ, Alejandro y OSPINA, Guillermo
Estudio del tipo y grado de relación para las principales propiedades mecánicas de 20 especies del Bajo Calima. Buenaventura, Colombia. Ibagué, Colombia, 198-. 22p. Trabajo de promoción. Universidad del Tolima. Facultad de Ingeniería Forestal. TI-UT
82. BASTO, I. del y LOPEZ, J.
Descripción de brinzales de algunas especies del Bajo Calima. Ibagué, Colombia, 1976. 78p. mecanografiado. Tesis (Ing. For.). Universidad del Tolima, Facultad de Ingeniería Forestal. TI-UT
83. BATALLA, Daniel Eugenio
La carretera panamericana como parámetro dentro de un plan de desarrollo regional en el Darién. Informe final de Misión al Proyecto Darién. Bogotá: OEA, Proyecto Darién, 1977. 84p. CHQ-CCH
84. BATEMAN, Alfredo D.
Carta de la Presidencia (sobre el canal Atrato-Truandó). En: Boletín de la Sociedad Geográfica de Colombia, Bogotá 26(98): 135-136, 1968. DB-IGA
85. BECERRA, Jorge Enrique
Algunos aspectos ecológicos y silvicultura en los bosques de la costa sur del Pacífico y zona de Urabá. Bogotá: Universidad Distrital "Francisco José de Caldas", Facultad de Ingeniería Forestal, 1968. 9p. (Boletín, 1). DB-UD

86. BEJARANO C., J. E.
Aspectos generales del cultivo del arroz (Oriza sativa L.) en la costa sur del pacífico colombiano, Departamentos de Cauca y Nariño. Palmira, Colombia, 1968. 112p. Tesis (Ing. Agr.). Universidad Nacional de Colombia, Facultad de Ciencias Agrícolas. VP-FCA
87. BEJARANO PINO, Abel
Estudio socio-económico del Municipio de Juradó; litoral pacífico chococano. Medellín, Colombia, 1969. 72p. Tesis (Ing. Agr.). Universidad Nacional de Colombia, Facultad de Agronomía. AM-FNA
88. BENAVIDES, Servio Tulio; RAMIREZ, Pedro y SILVA, Francisco
Exploración de algunos suelos del Chocó. Bogotá: IGAC, 1958. 30p. (IGAC Publicaciones E2). DB-IGC; CHQ-CCH
89. BENITEZ, T.M.
Estudio de la regeneración natural concesión Bajo Calima. Cali, Colombia: Celulosa y Papel de Colombia, Departamento Forestal, 1974. 4p. SL
90. BERMUDEZ G., Arturo
Levantamiento geofísico del nacimiento de los ríos Acandí, Seco y Muerto. Acandí, Chocó. Bogotá: INGEOMINAS, 1978. 9p. CHQ-CCH
91. BERMUDEZ R., Eduardo
Estudio ecológico. Proyecto Bahía Solano. Desarrollo Mutatá. Bogotá: Consultoría y Sistemas, marzo 1980. 28p. il. mapas. DB-CIF; 3281
92. BERNAL A., Hernando
Rítmicos de vida en Buenaventura. En: Revista Colombiana de Antropología, Bogotá 12: 329-358, 1963. DB-ICT
93. BERNAL VILLA, Segundo
Las regiones colombianas y sus estructuras espaciales. Bogotá: Universidad Nacional de Colombia, 1977. (Lectura No. 57). DB-UN
94. BERRIO MORENO, Jorge et al.
Informe de Colombia. En: Reunión internacional sobre silvicultura de bosques tropicales. Belém, Brasil, 1975. 83p. (IICA. Informe de conferencias, cursos y reuniones No. 61). DB-CIF: 032
95. BETANCOURTH GARCIA, Alirio y MARTINEZ, Luis Emilio
Estudio sociológico y propiedades físicas y mecánicas de la madera del Osteophloem sulcatum Little (Chucha), Bajo Calima. Buenaventura. Ibagué, Colombia, 1982. 210p. Tesis (Ing. For.). Universidad del Tolima, Facultad de Ingeniería Forestal. TI-UT

96. BETANCURT, Luis E. y PIEDRAHITA, Edgar
Proyecto agroforestal. Bogotá: OEA, Proyecto Darién, 1978. 47p.
CHQ-CCH
97. BIBLIOGRAFICA EDITORES. Bogotá
Valle es Valle: estudios sociales del Departamento. Bogotá: Editorial Rel-
nia, 1981. 139p.
98. BLOCK, Hans
La colonización del Chocó desde el Valle del Cauca. En: Boletín de la
Sociedad Geográfica de Colombia, Bogotá 7: 40-42, 1948. DB-INC;
DB-IGC
99. BOND, J. and MEYER DE SCHAUENSEE, Rodolphe
On Some Birds from Southern Colombia. En: Proceedings of Academy of
Natural Sciences, 92: 153-169, 1940. SL
100. BOND, J. and MEYER DE SCHAUENSEE, Rodolphe
The Birds of Malpelo, Islands Colombia. En: Proceedings of Academy of
Natural Sciences, Philadelphia 90: 155-157, 1938. SL
101. BONILLA, Rafael y MEDINA, Emel
Diagnóstico del aserradero de maderas tropicales con motosierra a gasolina
en 20 aserríos del Bajo Calima. Buenaventura, Colombia, 1984. 125p.
Tesis (Ing. For.). Universidad del Tolima, Facultad de Ingeniería Forestal.
TI-UT
102. BORDA A., G. A. y RONDON L., J. M.
Uso del maneb en la preservación de trozas de tres especies del Bajo Calima,
Buenaventura. Ibagué, Colombia, 1980. 65p. 2 anexos. Tesis (Ing. For.)
Universidad del Tolima, Facultad de Ingeniería Forestal. TI-UT
103. BORRERO H., José Ignacio
Notas ecológicas sobre aves del Valle del Cauca. En: Boletín del Departam-
ento de Biología de la Universidad del Valle, Cali 1(1): 31-36, 1968.
VC-UV
104. BORRERO H., José Ignacio
Notas sobre aves del Departamento del Valle del Cauca. En: Boletín del
Departamento de Biología de la Universidad del Valle, Cali 1(2): 26-34,
1968. VC-UV
105. BOSELER, Robert B.
Geological Report on the West Coast of Colombia. Bogotá: Servicio Geo-
lógico Nacional, 1921. 18p. (Informe manuscrito No. 40). DB-ING

106. BOUCHARD, Jean Francois
Hilos de oro encontrados en el sur de la Costa Pacífica de Colombia. En: Boletín del Museo del Oro, Bogotá 2: 1979. DB-BRA
107. BOUCHARD, Jean Francois
Investigaciones arqueológicas en la Costa Pacífica meridional de Colombia: el proyecto Tumaco. En: Revista Colombiana de Antropología, Bogotá 21: 283-315, 1977-1978. DB-IAT; DB-IGA
108. BRAY, Warivick
Investigación arqueológica del Valle del Calima. Informe preliminar. En: Revista Colombiana de Antropología, Bogotá 11: 319-328, 1962. DB-IGA
109. BRAYMAN, Harold H.
The Atrato River Project in Colombia. En: Peruvian Times, 18(1446): 10-11, September 1968. DB-IGA
110. BRETHER, F. J.
Especies de Rhizophora de la Costa Pacífica de América. En: Acta Botánica Neerlandica, Separata 23(3): 225-230, 1977. mapa. SL
111. BRISSON, Jorge
Exploración en el Alto Chocó. Bogotá, 1895. SL
112. BRISSON, Jorge
Exploración en el Alto Chocó. Edición revisada y corregida por el Coronel F.J. Vergara y Velasco. Bogotá: Imprenta Nacional, 1895. 311p.
DB-BRA
113. BROOKS-JOHNSON, Gilberto
Informe sobre el viaje efectuado al Bajo Calima para evaluar potencial de la explotación del palmito de chontaduro. Bogotá: CONIF, 1984. 15p. fotocopia. DB-CIF: 4741
114. BRUET, Edmond
Sur l' evolution continentale des quartzites du Ru Yuramanguï, au sud de Buenaventura (Colombia). En: Comptes Rendus Som Societe Geologique, Francs. 15: 241-242, 1933.
115. BRUET, Edmond
Sur les formations auriferes du versant pacifique de la cordillera Occidentale de la Colombie, au sur de Buenaventura. En: Comptes Rendus Som Societe Geologique, Francia(15): 241-242, 1933. DB-IGA
116. BRUET, Edmond y AUBERT DE LA RUE, Edgar
La hoya del río Naya. En: Revista de la Universidad del Cauca (1): 137-160, enero-febrero 1943. CP-UC

117. BUELVAS CABRALES, Rafael A.
Un árbol de cacao con frutos partenocárpicos en el Valle del Cauca. Palmira, Colombia: Estación Agrícola Experimental, Campaña Nacional de Cacao, 1954. Separata de Cacao en Colombia, vol.3: 93-105, 1954. Tesis presentada para optar al título de Ingeniero Agrónomo.
118. BURGOS MONTES, Phanor
Algunos aspectos silviculturales y de aprovechamiento del trapicero, Manilkara bidentata (D.C.) Chev. en la zona del Bajo Calima, Departamento del Valle del Cauca. Bogotá, 1980. 60h. Tesis (Ing. For.). Universidad Distrital "Francisco José de Caldas", Facultad de Ingeniería Forestal. DB-UD
119. BUSTOS, N. y RAMIREZ, R. A.
Estudio preliminar de precipitación y caudales medios en la vertiente del Pacífico. Bogotá, 1977. Tesis. Universidad de Bogotá "Jorge Tadeo Lozano". DB-UTL
120. BUSTOS GARCIA, Ignacio
Prácticas agroforestales en Colombia. Bogotá: Corporación Nacional de Investigación y Fomento Forestal, marzo 1982. 23p. fotocopia. Documento presentado al "Curso internacional sobre planificación y manejo forestal" de la Federación de Cafeteros y el Commonwealth Forestry Institute, Manizales, marzo 1982. DB-CIF: 3705
121. CABRERA, Benedicto y MILLAN M., José María
Interrelación del Apeiba aspera con los suelos del Bajo Calima. Ibagué, Colombia, 1983. 117p. Tesis (Ing. For.). Universidad del Tolima, Facultad de Ingeniería Forestal. TI-UT
122. CABRERA, Isidro
Inventario florístico preliminar de la Isla de Gorgona. En: Boletín del Comité de Acción Ecológica, Cali (10): 11-22, mayo 1984. DB-IND
123. CAICEDO C., J. J. y VIZCAINO M., R.
Contaminación del lago Calima (Valle del Cauca). Cali, Colombia, 1971. 70p. Tesis. Universidad del Valle, División de Ingeniería Sanitaria. VC-UC
124. CAICEDO M., Miguel A.
Chocó: verdad, leyenda y locura. Quibdó, Colombia: Gráficas Universitarias del Chocó, diciembre 1977. 143p. DB-IGC
125. CAJA DE CREDITO AGRARIO, INDUSTRIAL Y MINERO
Programa de integración Costa Pacífica. Bogotá: Caja Agraria, 1970. 132p. CHQ-CCH; DB-INC

126. CAJA DE CREDITO AGRARIO, INDUSTRIAL Y MINERO
Programa de integración Costa Pacífica; primera parte: diagnóstico. Popayán, Colombia: Caja Agraria, 1970. 69p. CHQ-CCH
127. CAJA DE CREDITO AGRARIO, INDUSTRIAL Y MINERO
Programa de integración Costa Pacífica; segunda parte: anteproyecto. Popayán, Colombia: Caja Agraria, 1970. 55p. CHQ-CCH
128. CAJIAC, Ricardo
Centro Administrativo de Quibdó. Estudio preliminar de suelos. Bogotá, 1970. CHQ-CCH
129. CALDERON MOSQUERA, Carlos
Política, economía e historia en la Colombia: el Chocó de hoy. Bogotá: Editorial Cosmos, 1972. 76p. CHQ-CCH
130. CALDERON RODRIGUEZ, Alejandro A.
Objetivos y funcionamiento de Pesquerías del Pacífico, S.A. Buenaventura, Colombia, 1965. 16p. DB-IND
131. CAMACHO, J. y LOPEZ, A.
Estudio general de suelos de los Municipios de: Tumaco, Barbacoas, Payán, Roberto Payán, Mosquera, El Charco e Iscuandé (Nariño). Bogotá: IGAC, 1972. SL
132. CAMACHO PEREA, Miguel
El Valle del Cauca, constante socio-económica de Colombia; estudio sobre el hombre vallecaucano, su hábitat, la tenencia de la tierra y su proceso cultural. Cali, Colombia: Imprenta Departamental, 1962. 214p. DB-BRA; DB-IGA
133. CANADIAN PLANT AND PROCESS ENGINEERING LIMITED
Proyecto de pesquerías. Términos de referencia. s.c., s.e., 1976. 25p. VC-CVC
134. CANNON, Philip G.
Análisis diagnóstico de los suelos de la concesión del Bajo Calima en el bosque primario y después del corte a tala rasa. Cali, Colombia: Cartón de Colombia, S.A., marzo 1984. 3p. (Informe de Investigación No. 89). DB-CIF: 4513
135. CANO G., Juan
Informe sobre la visita realizada a la Estación Silvicultural La Espriella, Tumaco, Nariño, julio 4-11, 1979. Medellín, Colombia: Universidad Nacional de Colombia, Departamento de Recursos Forestales, septiembre 1979. 27p. fotocopia. DB-CIF

136. CANTERA, J. R.; CONTRERAS, R.; BORRERO, F.; BUTTKIOS, E. y ZAPATA, F.
Historia natural del gasterópodo del mangle Thais kiosquiformis Duclos, 1832. En la Costa del Pacífico Colombiano. En: "Seminario sobre el estudio científico e impacto humano en el ecosistema de manglares. Cali, Colombia, noviembre 27-diciembre 10 de 1978". Memorias. Montevideo: UNESCO, 1980. DB-CIF: 2829
137. CANTILLO, Miguel
Presupuesto y cotizaciones; propuesta de construcción de una estación para propagación artificial de camarones del género Macrobrachium. Cali, Colombia: Corporación Autónoma Regional del Cauca, s. f. pág. varia. il. fotos. cuadros. gráficas. VC-CVC
138. CAÑAS SANCHEZ, Luis Felipe y GONZALEZ QUIROZ, Asdrúbal
Análisis de costos, tiempos y rendimientos de las operaciones de apeo y complementarios en el aprovechamiento forestal Bajo Calima. Ibagué, Colombia, 1980. 106p. fotocopia. Tesis (Ing. For.). Universidad del Tolima, Facultad de Ingeniería Forestal. DB-CIF: 2772; TI-UT
139. CAÑON SALINAS, Bertha y TRUJILLO SANCHEZ, Jorge Enrique
Análisis estructural y composición florística de un bosque secundario cinco años después de la corta del bosque original, San Isidro, Buenaventura, Colombia. Ibagué, Colombia, 1983. 82p. anexos. Tesis (Ing. For.). Universidad del Tolima, Facultad de Ingeniería Forestal. TI-UT ; DB-CIF 3883
140. CARDOZO, C. y LIBREROS, E.
Propiedades físicas y mecánicas de dos especies del bosque muy húmedo tropical Bajo Calima. Ibagué, Colombia, 1981. 113p. Tesis (Ing. For.). Universidad del Tolima, Facultad de Ingeniería Forestal. TI-UT
141. CARTON DE COLOMBIA, S. A. Cali
Crecimiento de las especies en el arboretum del Bajo Calima al cabo de cuatro años. Cali, Colombia, febrero 1979. 3p. il. (Informe de Investigación No. 41). DB-CIF
142. CARTON DE COLOMBIA, S. A. Cali
Composición y crecimiento de la regeneración natural de cuatro a quince años de edad en la concesión del Bajo Calima. Cali, Colombia, 1979. 28p. (Informe de Investigación No. 46). DB-CIF
143. CARTON DE COLOMBIA, S. A. Cali
Concesión forestal Bajo Calima, 1959-1975. Día de campo, marzo 11, 1976. Cali, Colombia, 1976. 89p. DB-CIF: 1972

144. CARTON DE COLOMBIA, S. A. Cali
Informe semestral con destino al Ministerio de Agricultura sobre utilización de maderas de la concesión forestal en el Bajo Calima, Departamento del Valle, Municipio de Buenaventura. Cali, Colombia, 1961. 41p. mecanografiado. DB-IND
145. CARTON DE COLOMBIA, S. A. Cali
Recapitulación de la taxonomía y establecimiento de una xiloteca de especies maderables del Bajo Calima. Cali, Colombia, 1978. 16p. (Informe de Investigación No. 35). DB-CIF: 1989
146. CARVAJAL, Griseldino
Canalización interoceánica por el Chocó. En: Anales de Ingeniería, Bogotá 21(255-256): 375-384; 22(257-258): 60-63, 1984. DB-IGA
147. CARRERAS, Eustacio; GALINDO P., Jaime y MANJARRES, Olmedo
Levantamiento exploratorio de suelos y bosques de la zona Guapí, Iscuandé, Tapaje, Costa del Pacífico. Bogotá: Instituto Geográfico "Agustín Codazzi", 1964. 44p. DB-INC; DB-IGC; CHQ-CCH
148. CARRIKER, Melbourne Armstrong, Jr.
New Records of Rare Birds from Nariño and Cauca and Notes on Others. En: Novedades Colombianas, Bogotá 1(4): 196-199, 1959. DB-ICN
149. CASAS, A.
Mapa zona C.R. Satinga. s. l.: EXPORFIN, s. f. Escala 1: 25.000. DB-IND
150. CASTAÑEDA, Angela Adelaida y RODRIGUEZ A., Bernardo
Evaluación de 45 procedencias de doce especies de coníferas a los tres y medio años de edad en los Departamentos del Valle y Cauca, Colombia. Ibagué, Colombia, 1983. Tesis (Ing. For.). Universidad del Tolima, Facultad de Ingeniería Forestal. TI-UT
151. CASTAÑO NIETO, Francisco
Actividades generales del Programa Ensayos Forestales 1969-1982 (CVC). Buga, Colombia: Corporación Autónoma Regional del Cauca, Programa Ensayos Forestales, marzo 1983. 32p. DB-CIF
152. CASTAÑO NIETO, Francisco
La investigación forestal en la Corporación Autónoma Regional del Cauca -CVC- (aspecto: plantaciones forestales). Cali, Colombia: Corporación Autónoma Regional del Cauca, Programa Ensayos Forestales, octubre 1982. 20p. fotocopia. DB-CIF: 3724

153. CASTELLANOS, Juan de
Historia de la Gobernación de Antioquia y de la del Chocó. Bogotá: Biblioteca Popular de Cultura Colombiana, 1942. 245p. CHQ-CCH
154. CASTILLEJO, Denis y LOZANO, Julio
Comportamiento en viveros de plántulas de chaquiro (Goupia glabra) Aubl. extraído del bosque natural en el Bajo Calima, Buenaventura. Ibagué, Colombia, 1982. 145p. Tesis (Ing. For.). Universidad del Tolima, Facultad de Ingeniería Forestal. TI-UT
155. CASTRILLON MUÑOZ, Tomás
Canal del Atrato exposición de motivos al proyecto de la ley por la cual se autoriza al Gobierno Nacional para elaborar estudios de un canal interoceánico, por la hoya del río Atrato y a través de la Serranía de Baudó. Bogotá: Ministerio de Obras Públicas, 1964. 14p. figuras. DB-IGA
156. CASTRO BELTRAN, Alcides y RIZZO PINZON, Guillermo
Estudio de las condiciones ecológicas para un manejo silvicultural del naidizal (Eutherpe cuatrecasana) en la costa sur del Pacífico Colombiano. Bogotá, 1982. 198p. Tesis (Ing. For.). Universidad Distrital "Francisco José de Caldas", Facultad de Ingeniería Forestal. DB-UD
157. CASTRO D., C. y DIAZ MUÑOZ, A.
Algunas características químicas de los suelos de Guandal de la Costa del Pacífico (Departamento de Nariño) bajo tres coberturas de vegetales. Pasto, Colombia, 1976. 66p. Tesis. Universidad de Nariño, Facultad de Ciencias Agrícolas. NP-UN
158. CASTRO HINESTROSA, J. C. y TRUJILLO PATIÑO, C. A.
Reconocimiento de parásitos, plagas y problemas de manejo en productos vegetales, almacenados en muelles de Buenaventura. Ibagué, Colombia, 1980. 126p. Tesis (Ing. Agr.). Universidad del Tolima, Facultad de Agronomía. TI-UT
159. CASTRO S., Olegario
Propuesta tendiente al desarrollo de un plan para el Departamento del Chocó. Quibdó, Colombia; CODECHOCO, 1977. 80p. CHQ-CCH
160. CASTRO TORRIJOS, Rodolfo
Chocó, Colombia; monografía de los municipios. En: "Simposio latinoamericano sobre zonas húmedas tropicales. II parte. Quibdó, Colombia, 1958. 210p. CHQ-CCH; DB-IGA
161. CASTRO TORRIJOS, Rodolfo
Simposio latinoamericano sobre zonas húmedas tropicales. Quibdó, Colombia: Contraloría Departamental, 1958. 56p. CHQ-CCH

162. CAUCA (DEPTO). UNIDAD REGIONAL DE PLANIFICACION AGROPECUARIA DEL CAUCA. URPA
Estudio socioeconómico de la Costa Pacífica Caucana. Popayán, Colombia, abril 1982. 350p. SL
163. CAYON ARMELLA, Edgardo y ARISTIZABAL GIRALDO, Silvia
Lista de plantas utilizadas por los indígenas Chami de Risaralda. En: Cespedesia, Cali 9(33-34): enero-junio 1980. 370 plantas del Chocó, de la cordillera al océano. DB-ICN
164. CELULOSA Y PAPEL DE COLOMBIA, S. A. Cali (PULPAPEL)
Censo de población de la concesión forestal del Bajo Calima. Bogotá: PULPAPEL, S. A., 1975. 13p. DB-CIF; 313
165. CELULOSA Y PAPEL DE COLOMBIA, S. A. Cali (PULPAPEL)
Estudios de tiempos y costos de diferentes sistemas de transporte menor en la región del Bajo Calima, por Sylva, Ingenieros Forestales Asesores. Medellín, Colombia: PULPAPEL, S. A., 1974. 67p. fotos. gráficos. cuadros. mapas. anexos. VC-CVC
166. CELULOSA Y PAPEL DE COLOMBIA, S. A. Cali (PULPAPEL)
Plan de ordenación Bajo Calima. Buenaventura, Colombia: PULPAPEL, S. A., 1972. VC-CVC
167. CELULOSA Y PAPEL DE COLOMBIA, S. A. Cali (PULPAPEL)
Plan de ordenación forestal río San Juan, Departamento del Valle y Chocó. Informe general. Cali, Colombia: PULPAPEL, S. A., 1973. 221p. SL
168. CENSO DE POBLACION, 13o. y 11o. de Edificios y Viviendas; julio 5 de 1964. Quibdó, Colombia: DANE, 1964. 95p. CHQ-CCH; DB-DAN
169. CENTRO DE INVESTIGACION Y EDUCACION POPULAR. Bogotá
Consejo Regional Indígena del Cauca -CRIC-; diez años de lucha: historia y documentos. Bogotá, 1981. 260p. (Controversia No. 91-92). DB-CIN
170. CENTRO FORESTAL TROPICAL
Estudio del bosque muy húmedo tropical, Bajo Calima, Buenaventura. Ibagué, Colombia: Universidad del Tolima, 1975. 130p. TI-UT
171. CENTRO INTERAMERICANO DE FOTOINTERPRETACION. CIAF
Fotointerpretación de los bosques pantanosos de la región del río León. Bogotá: CIAF, s. f. 10p. CHQ-CCH; DB-CIAF
172. CENTRO INTERAMERICANO DE FOTOINTERPRETACION. CIAF
Mapa Patá-Tapaje. Tumaco, Colombia: Chapas de Narino, 1971. Escala 1: 100.000. DB-IND, SB

173. CENTRO INTERAMERICANO DE FOTOINTERPRETACION. CIAF
Mapa río Micay. Bogotá: CIAF, 1973. Escala 1: 50.000. DB-CAF
174. CENTRO INTERAMERICANO DE FOTOINTERPRETACION. CIAF
Mapa Satinga-Sanquiango. Bogotá: CIAF, 1960. Escala 1: 25.000; 1:
100.000; 1: 50.000. DB-CAF
175. CIFUENTES, Alexander
Antropología de los grupos negros colombianos. Bogotá: Universidad Na-
cional de Colombia, 1975. (Boletín Académico). DB-UN
176. CIFUENTES LEZCANO, Tobías
El Chocó y sus fuentes de riqueza. En: Revista Policía Nacional, Bogotá
18(64): 24, noviembre-diciembre 1960. DB-BRA
177. EL CINCUENTENARIO DE los Departamentos de: Atlántico, Caldas, Huila y
Nariño. En: Revista Banco de la República, Bogotá 28 (333): 827, julio
1955. AM-AND; DB-BRA; DB-BRI; DB-CIE
178. CISNEROS, Francisco Javier
Report on the Project to Construct a Railway from the Bay of Buenaventura
Upon the Pacific Ocean and the River Cauca. New York: D. van Nostrand,
1878. 92p. mapa. SL
179. CODAZZI, Agustín
Informe relativo a un camino que conduciría de Cali a Puerto de Buenaven-
tura. En: Anales de Ingeniería, Bogotá 17 (202): 167-173, 1909. DB-IGC
180. COLMENARES, Germán
Cali: terratenientes, mineros y comerciantes, siglo XVIII. Cali, Colombia:
Universidad del Valle, División de Humanidades, 1975. 263p. DB-UST
181. COLOMBIA INFORMATION SERVICE. New York
Regions of Colombia: Cauca and Nariño. En: Colombia Today, New York
10(3): 1975. DB-CIE
182. COLOMBIA. CONSEJO NACIONAL DE POLITICA Y PLANEACION
Plan de fomento regional para el Chocó, 1959-1968. Bogotá: COMPES,
1969. 705p. VC-CVC
183. COLOMBIA. DEPARTAMENTO NACIONAL DE PLANEACION. Bogotá
Bases para el plan nacional de investigaciones del sector agropecuario, fo-
restal y pesquero. Bogotá: DNP, noviembre 1981. 21p. (Documento DNP
1.828-UEA). DB-CIF: 3138

184. COLOMBIA. DEPARTAMENTO ADMINISTRATIVO NACIONAL DE ESTADÍSTICA
Colombia estadística 1982. Bogotá: DANE, julio 1982. 375p. il. mapas.
DB-CIF: 3467
185. COLOMBIA. DEPARTAMENTO ADMINISTRATIVO NACIONAL DE ESTADÍSTICA
División política administrativa de Colombia, 1983. Bogotá: DANE, 1983.
267p. DB-CIF: 3465
186. COLOMBIA. DEPARTAMENTO ADMINISTRATIVO NACIONAL DE ESTADÍSTICA
Mapa del Municipio de Barbacoas, Nariño. Bogotá: DANE, Sección de
Zonificación Estadística, 1973. mapa col. Escala 1: 200.000. DB-BRA;
DB-DAN
187. COLOMBIA. DEPARTAMENTO ADMINISTRATIVO NACIONAL DE ESTADÍSTICA
Mapa del Municipio de Mosquera, Nariño. Bogotá: DANE, Sección de Zo-
nificación Estadística, 1970. 3 planchas col. Escala 1: 90.000. DB-BRA;
DB-DAN
188. COLOMBIA. DEPARTAMENTO ADMINISTRATIVO NACIONAL DE ESTADÍSTICA
Mapa del Municipio de Potosí, Nariño. Bogotá: DANE, 1973. mapa col.
Escala 1: 90.000. DB-BRA; DB-DAN
189. COLOMBIA. DEPARTAMENTO ADMINISTRATIVO NACIONAL DE ESTADÍSTICA
Mapa del Municipio de El Charco, Nariño. Bogotá: DANE, Sección de Zo-
nificación Estadística, 1973. mapa col. Escala 1: 240.000. DB-BRA;
DB-DAN
190. COLOMBIA. DEPARTAMENTO ADMINISTRATIVO NACIONAL DE ESTADÍSTICA
Mapa del Municipio de Tumaco, Nariño. Bogotá: DANE, Sección de Zo-
nificación Estadística, 1973. Escala 1: 100.000. 6 planchas. DB-BRA;
DB-DAN
191. COLOMBIA. DEPARTAMENTO ADMINISTRATIVO NACIONAL DE ESTADÍSTICA
Monografía del Municipio de Buenaventura. Bogotá: DANE, 1982. 54p.
il. mapas. DB-CIF: 3466
192. COLOMBIA. DEPARTAMENTO ADMINISTRATIVO NACIONAL DE ESTADÍSTICA
XIII censo nacional de población; resumen nacional. Bogotá: DANE, 197-.
s. p.

193. COLOMBIA. DEPARTAMENTO NACIONAL DE PLANEACION. PROYECTO FRONTERIZO NARIÑO-TUMACO
Complejo foresto-industrial para pulpa y papel; inventario forestal; términos de referencia. s. c.: DNP-FONADE, 1980. p. v. anexos. VC-CVC
194. COLOMBIA. DEPARTAMENTO NACIONAL DE PLANEACION
Desarrollo industrial Buenaventura, Costa Pacífica; programa de inversiones, enero 15 de 1982. Bogotá: DNP, 1982. 3p. cuadros. VC-CVC
195. COLOMBIA. DEPARTAMENTO NACIONAL DE PLANEACION
Documento de préstamos para la realización de los estudios de factibilidad del plan integrado de Buenaventura. Bogotá, 1974. 10, 19p. (Documento DNP 1193-FND). DB-DNP
196. COLOMBIA. DEPARTAMENTO NACIONAL DE PLANEACION
La industria pesquera en Colombia. Bogotá: DNP, s. f. 101p. cuadros. gráficas. anexos. VC-CVC
197. COLOMBIA. DEPARTAMENTO NACIONAL DE PLANEACION. PROYECTO FRONTERIZO NARIÑO-TUMACO
Perfiles de proyectos. Pasto, Colombia: DNP, FONADE, 1980. 193p. cuadros. mapa. gráficas. VC-CVC
198. COLOMBIA. DEPARTAMENTO NACIONAL DE PLANEACION. PROYECTO FRONTERIZO NARIÑO-TUMACO
Pesca; industria: atún, camarón; pesca blanca; semindustria: cangrejo y tortuga. Bogotá: FONADE, DNP, 1980. 14p. anexos. VC-CVC
199. COLOMBIA. DEPARTAMENTO NACIONAL DE PLANEACION
Plan integral de desarrollo urbano de Buenaventura. Bogotá: DNP, 1982. p. v. cuadros. anexo. VC-CVC
200. COLOMBIA. DEPARTAMENTO NACIONAL DE PLANEACION
Proyecto fronterizo Nariño-Tumaco; diagnóstico y cursos de acción. Pasto, Colombia: DNP y FONADE, 1980. 2v. mapas. cuadros. tablas. gráficas. apéndice.
Contiene: v.1: Capítulos I, II, III, IV. - v.2: Capítulos V, VI, VII, VIII. VC-CVC
201. COLOMBIA. DEPARTAMENTO NACIONAL DE PLANEACION
Proyecto de desarrollo hidráulico del Chocó. Bogotá: DNP, 1968. DB-DNP
202. COLOMBIA. DEPARTAMENTO NACIONAL DE PLANEACION
Proyecto fronterizo Nariño-Tumaco: resumen diagnóstico de cursos de acción. Bogotá: FONADE, 1980. 1v. DB-UST

203. COLOMBIA. DEPARTAMENTO NACIONAL DE PLANEACION
Proyecto hidráulico del Chocó. Bogotá: DNP, 1968. DB-DNP
204. COLOMBIA. DEPARTAMENTO NACIONAL DE PLANEACION
Reunión fronteriza Nariño-Tumaco. Resumen, diagnóstico y cursos de acción. Pasto, Colombia, 1980.
205. COLOMBIA. DEPARTAMENTO NACIONAL DE PLANEACION, CVC y UNICEF
Plan de desarrollo integral para la Costa Pacífica Colombiana. Cali, Colombia, octubre 1983. 263p. DB-IAT; DB-UNI; DB-CIF: 3965
206. COLOMBIA. DIRECCION GENERAL MARITINA Y PORTUARIA
Estudio sobre la situación del puerto marítimo de Buenaventura. Bogotá: DIMAR, 1973. 49h. (DIMAR-001-73). DB-DIM
207. COLOMBIA. LEYES, DECRETOS, ETC.
Decreto legislativo No. 37 de 1957 (febrero 27), por el cual se crea la Corporación Autónoma de Tumaco y colonización del Mira. En: Revista Banco de la República, Bogotá 30(353): 280-281, marzo 1957. AM-AND; DB-BRI; DB-BRA; DB-CIE
208. COLOMBIA. LEYES, DECRETOS, ETC.
Decreto No. 1978 (octubre 19, 1970), por el cual se autoriza la construcción de la gran refinería de occidente de Tumaco. En: Revista de Mares, Bogotá 9(60): 11 de noviembre 1970. DB-ECO; DB-CIE
209. COLOMBIA. MINISTERIO DE AGRICULTURA
Anexo memoria Ministro Germán B'ula Hoyos, Bolsa Nacional Agropecuaria, centrales de abastos, agroindustria, Empresa de Cabotaje del Pacífico, aprovechamiento forestal. Consejo Nacional de Abastecimientos y Precios, reestructuración OPSA. Bogotá, 1980. 212p.
210. COLOMBIA. MINISTERIO DE AGRICULTURA
Plan de inversiones y operaciones de la empresa de pesca artesanal del Pacífico Ltda. Propuesta. Bogotá, 1978. 23p. DB-OPS
211. COLOMBIA. MINISTERIO DE AGRICULTURA
Proposición para un desarrollo integral y coordinado de la pesca marítima en Colombia. Bogotá, 1980. 14p. VC-CVC
212. COLOMBIA. MINISTERIO DE DEFENSA NACIONAL
Base naval del Pacífico. Bogotá, 1983. DB-MD
213. COLOMBIA. MINISTERIO DE DEFENSA NACIONAL
Crucero oceanográfico en el pacífico colombiano; pacífico 1-1970, resultados preliminares. Bogotá, 1971. 103p. il. (Publicación DO-2). DB-IND; DB-COL

214. COLOMBIA. MINISTERIO DE DESARROLLO ECONOMICO
Centro de investigaciones y desarrollo del sector industrial de la madera.
Bogotá: Ministerio de Desarrollo Económico, 1972. p. v. anexos.
VC-CVC
215. COLOMBIA. MINISTERIO DE EDUCACION NACIONAL
Historia documental del Chocó. Bogotá: Edit. Kelly, 1954. 293p. il.
(Publicación del departamento de biblioteca y archivo nacional, 24).
DB-UST
216. COLOMBIAN CENTER. New York
Regions of Colombia: Cauca and Nariño. En: Colombia Today, New York
10(3): 1-6, 1975. DB-CIF
217. COLONIA AGRICOLA DE Bahía Solano. En: Tierras y Aguas, 1: 6-9, 1938. SL
218. COLOQUIO SOBRE EL PACIFICO (16-17 septiembre de 1981: Cali)
Informe final. Cali, Colombia: Cámara de Comercio de Cali, 1981. pág.
varia. anexos. VC-CVC; VC-CID
219. COLLINS Lt., Frederick
Report of a Survey of the Proposed Route for an Inter-Oceanic Ship Canal
by Way of the Atrato, Napipi and Doguadó River, in the Canton of Choco,
State of Cauca, United States of Colombia, by the U.S. Expedition of
1875. Washington D.C., 1879. (Senate Executive Document No. 73).
220. COMISION INTERAMERICANA DEL ATUN TROPICAL - CIAT
Informe anual de la Comisión Interamericana del Atún Tropical, 1976. Ca-
li, Colombia: CIAT, s. f. pág. varia. cuadros. gráficas. mapas.
VC-CVC
221. COMISION INTERAMERICANA DEL ATUN TROPICAL - CIAT
Informe anual de la Comisión Interamericana del Atún Tropical, 1977.
Cali, Colombia: CIAT, 1977. pág. varia. cuadros. gráficas. mapas.
VC-CVC
222. COMPAÑIA CENTRAL DE CARGA LTDA. - CENCAR
Términos de referencia para el desarrollo del proyecto de terminales de car-
ga para la zona Cali, área metropolitana, Buenaventura. Cali, Colombia:
CENCAR, 1979. 33p. VC-CVC
223. COMPAÑIA COLOMBIANA DE MADERAS COMPENSADAS, S. A. CODEMA-
CO, S. A.
Plan de ordenación forestal, región río Baudó-río San Juan, Departamento
del Chocó. Cali, Colombia: CODEMACO, 1977. 162p. gráficas. tablas.
mapas. VC-CVC

224. COMPAÑIA COLOMBIANA DE MADERAS COMPENSADAS, S.A. CODEMACO, S. A.
Plan de ordenación forestal, región Orpúa-San Juan, Departamento del Chocó. Cali, Colombia: CODEMACO, 1977. 162p. gráficas. tablas. mapas. VC-CVC
225. CONFEDERACION NACIONAL DE CAMARAS. CONFECAMARAS
Censo de la industria pesquera colombiana, extracción, procesamiento, exportación. Bogotá: CONFECAMARAS, 1979. 13p. VC-CVC
226. CONFEDERACION NACIONAL DE CAMARAS. CONFECAMARAS
Información pesquera. Bogotá: CONFECAMARAS, 1979. pág. varia. (número 1). VC-CVC
227. CONGER, John S.
Desarrollo de la industria pesquera en el Litoral Pacífico. Cali, Colombia: Corporación Autónoma Regional del Cauca, 1964. 10p. DB-IND
228. CONGER, John S.
Development of the Pacific Fisheries. Cali, Colombia: Corporación Autónoma Regional del Cauca, 1964. pág. irr. VC-CVC
229. CONGRESO LITORAL PACIFICO (3o.: 1964: Bahía Solano, Colombia)
Informe. Bogotá: Universidad Distrital "Francisco José de Caldas", 1964. 11p. DB-UD
230. CONSORCIO PESQUERO COLOMBIANO, S. A.
Programa pesquero del Pacífico; proyecto camarón. Bogotá: Consorcio Colombiano, 1968. pág. varia. cuadros. mapas. VC-CVC
231. CONSULTORIA Y SISTEMAS LTDA. Bogotá
Plan de microcentrales grupo Chocó. Informe etapa A. Proyecto Bahía Solano, reconocimiento preliminar. Bogotá, 1979. 117h. DB-ICE
232. CONSULTORIA Y SISTEMAS LTDA. Bogotá
Plan de microcentrales grupo Chocó. Informe etapa A. Proyecto Nuquí; reconocimiento preliminar. Bogotá, 1979. 73h. DB-ICE
233. CONSULTORIA Y SISTEMAS LTDA. Bogotá
Plan de microcentrales grupo Chocó. Informe etapa A. Proyecto Salauí; Bojayá, Alto Baudó; reconocimiento preliminar. Bogotá, 1979. 43h. DB-ICE; CHQ-CCH
234. CONSULTORIA Y SISTEMAS LTDA. Bogotá
Plan de microcentrales grupo Chocó. Informe etapa A. Proyecto Juradó; reconocimiento preliminar. Bogotá, 1979. 96h. DB-ICE



235. CONSULTORIA Y SISTEMAS LTDA. Bogotá
Plan de microcentrales grupo Chocó. Etapa B. Informe final de factibilidad proyecto Bahía Solano, Desarrollos, Mutatá y Nuquí. Bogotá, 1980. 2v. DB-ICE
236. CONSULTORIA Y SISTEMAS LTDA. Bogotá
Plan de microcentrales grupo Chocó. Síntesis de los estudios informe etapa A. Reconocimiento preliminar. Bogotá, 1979. 44h. DB-ICE
237. CONVENIO CVC-FUNDELPA
Primer informe trimestral cooperativa de pesqueros del Pacífico. Buenaventura, Colombia: CVC-FDI, s. f. 13p. anexos. VC-CVC
238. CONVENIO CVC-FDI
Proyecto planta de inmunización y secado en Buenaventura. Buenaventura, Colombia: CVC-FDI, 197-. 23p. cuadros. VC-CVC
239. CONVENIO CVC-FDI. PROGRAMA DE PROMOCION INDUSTRIAL PARA BUENAVENTURA
Generalidades sobre el Litoral Pacífico Colombiano. Buenaventura, Colombia: CVC-FDI, s. f. 13p. VC-CVC
240. CONVENIO CVC-FDI. PROGRAMA DE PROMOCION Y FORTALECIMIENTO INDUSTRIAL PARA BUENAVENTURA
Informe al programa ATI para financiación a pequeños grupos en Buenaventura. Cali, Colombia: CVC-FDI, 1979. 17p. tablas. VC-CVC
241. COOK, O. F.
The Origin and Distribution of the Cocoa Palm. En: Contributions from the U. S. National Herbarium, 7: 257-283, 1901. SL
242. COOPERACION COLOMBO-HOLANDESA
Resumen misión de evaluación proyecto DIAR-CODECHOCO. Bogotá: Cooperación Colombo-Holandesa, 1981. 31p. mapa. VC-CVC
243. COOPERATIVA DE ARMADORES PESQUEROS DEL LITORAL PACIFICO
Estudio de factibilidad económica para la ampliación de la flota pesquera de Francisco Roca Delmonte. Buenaventura, Colombia, 1967. s. p. DB-IND
244. COOPERATIVA DE TRANSPORTADORES MARITIMOS DEL LITORAL PACIFICO, LTDA. COOTRANSMAR
Esbozos de cabotaje en el Pacífico; el cabotaje en la Costa Pacífica Colombiana. Buenaventura, Colombia: COOTRANSMAR, 1977. pág. varia. gráficas. mapas. VC-CVC
245. CORDOBA, M. Francisco
Nociones de geografía e historia del Chocó. 3a. ed. Quibdó, Colombia: ABC, 1933. 78p. DB-BRA; CHQ-CCH

246. CORPORACION AUTONOMA REGIONAL DEL CAUCA. Cali
Arboles del Valle. Cali, Colombia: CVC, Programa Flora y Fauna, noviembre 1979. 40p. il. (Informe CVC No. 79-14). DB-CIF
247. CORPORACION AUTONOMA REGIONAL DEL CAUCA. Cali
Bibliografía colombiana sobre cuencas hidrográficas: un catálogo colectivo. Cali, Colombia: CVC, agosto 1980. 51p. 257 referencias bibliográficas. 17 referencias sobre el Valle del Cauca. Índice de materia y geográfico. DB-CIF; VC-CVC
248. CORPORACION AUTONOMA REGIONAL DEL CAUCA. Cali
Buenaventura. Cali, Colombia: Programa de Desarrollo para Buenaventura, s. f. DB-CIF: 5029
249. CORPORACION AUTONOMA REGIONAL DEL CAUCA. Cali
Climatología del valle geográfico del río Cauca. Informe especial. Cali, Colombia: CVC, s. f. s. p. VC-CVC
250. CORPORACION AUTONOMA REGIONAL DEL CAUCA. PROGRAMA BUENAVENTURA
Complejo de enlatados de corazones de palmito (Naidi) néctares y envasados de frutas tropicales. En: estudios generales del sector agro-industrial en el Litoral Pacífico Vallecaucano. Informe de tercera fase. v. 1: Proyectos. Cali, Colombia: CVC, marzo 1981. pp. 1-22 (Proyecto PI4). DB-CIF:2897
251. CORPORACION AUTONOMA REGIONAL DEL CAUCA. Cali
La CVC y el desarrollo de la electrificación rural en el Valle del Cauca. Cali, Colombia: CVC, 1969. 2v. (Informe CVC No. 69-3). VC-CVC
252. CORPORACION AUTONOMA REGIONAL DEL CAUCA. Cali
Consideraciones generales para un plan de desarrollo urbano de Tumaco. Cali, Colombia: CVC, Oficina de Planeación, 1983. 36p. mapas. cuadros. anexo. VC-CVC
253. CORPORACION AUTONOMA REGIONAL DEL CAUCA. Cali
Consideraciones socio-económicas sobre el desarrollo del Litoral Pacífico. Cali, Colombia: CVC, julio 1976. 80p. VC-CVC
254. CORPORACION AUTONOMA REGIONAL DEL CAUCA. Cali
Diagnóstico del Litoral Pacífico del Valle del Cauca. Cali, Colombia: CVC, Sección Suelos, 1973. 155p. DB-CIF: 556; VC-CID; VC-CVC
255. CORPORACION AUTONOMA REGIONAL DEL CAUCA. Cali
Empresa de acueducto y alcantarillado; coordinación CVC-ACUAVALLE. Plan integral de desarrollo urbano para Buenaventura. Cali, Colombia: CVC, s. f. 12p. anexos. (Informe de Actividades IV trimestre 1982). VC-CVC

256. CORPORACION AUTONOMA REGIONAL DEL CAUCA. Cali
Estudio, cultivos marinos y comercialización jaiba. Cali, Colombia: CVC,
1981. VC-CVC
257. CORPORACION AUTONOMA REGIONAL DEL CAUCA. Cali
Evaluación preliminar de los ensayos de adaptación de especies forestales
a campo abierto en el Valle del Cauca. Buga, Colombia, 1979. 2v.
mapas. tablas. (Informe CVC, 79-3). VC-CVC
258. CORPORACION AUTONOMA REGIONAL DEL CAUCA. Cali
Estudio y plan de zonificación y usos del suelo en el Valle del Cauca; do-
cumentos 1976-1980. Cali, Colombia: CVC, 1981. s. p. VC-CVC
259. CORPORACION AUTONOMA REGIONAL DEL CAUCA. Cali
Experiencia en la operación electromecánica de la central hidroeléctrica
del Alto Anchicayá y sus obras complementarias. Cali, Colombia: CVC,
1977. 18h. DB-ICE; VC-CVC
260. CORPORACION AUTONOMA REGIONAL DEL CAUCA. Cali
Explotación de camarón coliflor. Términos de referencia. Cali, Colombia:
CVC, 1979. 32p. VC-CVC
261. CORPORACION AUTONOMA REGIONAL DEL CAUCA. Cali
Ferrocarriles Nacionales de Colombia, División Pacífico: estudio para va-
riante de la línea Cali-Buenaventura. Cali, Colombia: CVC, 1967. 30p.
VC-CVC; DB-CIE
262. CORPORACION AUTONOMA REGIONAL DEL CAUCA. Cali
Guía de campo 1979-1980. Cali, Colombia: CVC, 1980. 151p. il.
DB-CIF
263. CORPORACION AUTONOMA REGIONAL DEL CAUCA. Cali
Informe de actividades 1980. Cali, Colombia: CVC, mayo 1981. 35p.
(Informe CVC No. 81-6). DB-CIF: 4113
264. CORPORACION AUTONOMA REGIONAL DEL CAUCA. Cali
Informe de actividades 1982. Cali, Colombia: CVC, mayo 1983. 51p. il.
DB-CIF: 4113
265. CORPORACION AUTONOMA REGIONAL DEL CAUCA. Cali
Informe sobre acueducto de Tumaco. Cali, Colombia: CVC, Subdirección
Técnica, s. f. pág. varia. fotos. VC-CVC
266. CORPORACION AUTONOMA REGIONAL DEL CAUCA. Cali
Informe visita a las instalaciones de Chapas de Nariño; Exporcol-Moldura
Tumaco. Cali, Colombia: CVC, 1983. 18p. fotos. il. VC-CVC

267. CORPORACION AUTONOMA REGIONAL DEL CAUCA. Cali
Obras Departamento de Nariño. Detalle. Cali, Colombia: CVC, Subdirección Técnica, s. f. 13p. mapas. VC-CVC
268. CORPORACION AUTONOMA REGIONAL DEL CAUCA. Cali
Pesca y proceso del atún. Términos de referencia. Cali, Colombia: CVC, 1977. 35p. VC-CVC
269. CORPORACION AUTONOMA REGIONAL DEL CAUCA. Cali
Plan Costa Pacífica: Nariño-Cauca, microcentrales. Cali, Colombia: CVC, s. f. 24p. fotos. mapa. cuadro. VC-CVC
270. CORPORACION AUTONOMA REGIONAL DEL CAUCA. Cali
Plan de acción urbano y regional para la Costa Pacífica de Nariño y Cauca; documentación legal. Resumen. Cali, Colombia: CVC, 1980. pág. varia. VC-CVC
271. CORPORACION AUTONOMA REGIONAL DEL CAUCA. Cali
Plan de acción urbano regional Costa Pacífica, Nariño-Cauca. Cali, Colombia: CVC, 1982. VC-CVC
272. CORPORACION AUTONOMA REGIONAL DEL CAUCA. Cali
Plan Costa Pacífica. Nariño y Cauca. Cali, Colombia: CVC, 1982. plegable. DB-CIF: 4193
273. CORPORACION AUTONOMA REGIONAL DEL CAUCA. Cali
Plan de desarrollo industrial para Buenaventura y la Costa Pacífica. Documento de trabajo. Cali, Colombia: CVC, 1982. pág. varia. cuadros. VC-CVC
274. CORPORACION AUTONOMA REGIONAL DEL CAUCA. Cali
Plan de desarrollo educativo de Buenaventura. Cali, Colombia, 1979. 2v. il. DB-CIF: 2452
275. CORPORACION AUTONOMA REGIONAL DEL CAUCA. Cali
Plan de desarrollo integral para la Costa Pacífica Colombiana. Cali, Colombia: CVC, DNP, UNICEF, 1978. pág. varia. VC-CVC
276. CORPORACION AUTONOMA REGIONAL DEL CAUCA. Cali
Plan de desarrollo para Buenaventura. Anteproyecto para la creación de una flota de cabotaje en el Litoral Pacífico Colombiano. Cali, Colombia: CVC, s. f. 37p. VC-CVC
277. CORPORACION AUTONOMA REGIONAL DEL CAUCA. Cali
Plan de desarrollo para Buenaventura. Polos de desarrollo rural. Cali, Colombia: CVC, s. f. 12p. DB-CIF: 1938; VC-CVC

278. CORPORACION AUTONOMA REGIONAL DEL CAUCA. Cali
Plan integral de desarrollo urbano para Buenaventura. Avance y estado del proyecto junio 30/83. Informe periódico No. 10. Cali, Colombia: CVC, s. f. pág. varia. fotos. cuadros. gráficas. VC-CVC
279. CORPORACION AUTONOMA REGIONAL DEL CAUCA. Cali
Plan integral de desarrollo urbano para Buenaventura. Informe de ejecuciones a junio de 1979. Cali, Colombia: CVC, 1979. 32p. il. (Informe Periódico. Préstamo No. 520SF/CO). DB-CIF: 2447
280. CORPORACION AUTONOMA REGIONAL DEL CAUCA. Cali
Plan integral de desarrollo para Buenaventura. Programa de desarrollo industrial para Buenaventura y el Litoral Pacífico Colombiano, febrero 10 de 1983. Cali, Colombia: CVC, 1983. 2v. cuadros. anexos. VC-CVC
281. CORPORACION AUTONOMA REGIONAL DEL CAUCA. Cali
Plan integral de desarrollo urbano para Buenaventura. Puerto pesquero en el Litoral Pacífico; estudio de factibilidad. Cali, Colombia: CVC, 1979. 11v. cuadros. gráficos. mapas. fotos. tablas. apéndices.
Contiene: Términos de referencia. v.1: Propuesta técnica.- v.2: Informes: ubicación de sitios.- v.3: Investigaciones geotécnicas.- v.4: Evaluación de recursos y análisis de mercados; fase A, v.5: Instalaciones portuarias; fase B, v.6: Estudio preliminar de factibilidad para proyectos empresariales; fase C, v.7: Adición a los informes de las fases A y C.- v.8: Informe final.- v.9: Informe final -memoria ejecutiva-.- v.10: Informe final -apéndice-.- v.11. VC-CVC
282. CORPORACION AUTONOMA REGIONAL DEL CAUCA. Cali
Plan integral de desarrollo urbano para Buenaventura. Desarrollo industrial Buenaventura-Costa Pacífica; programa de inversiones, febrero de 1982. Cali, Colombia: CVC, 1982. 65p. cuadros. anexos. VC-CVC
283. CORPORACION AUTONOMA REGIONAL DEL CAUCA. Cali
Plan integral de desarrollo urbano para Buenaventura. Generalidades del plan de desarrollo. Cali, Colombia: CVC, 1981. pág. varia. cuadros. VC-CVC
284. CORPORACION AUTONOMA REGIONAL DEL CAUCA. Cali
Programa de desarrollo para Buenaventura. Informe de progreso No. 35. Cali, Colombia: CVC, s. f. pág. varia. cuadros. mapas. VC-CVC
285. CORPORACION AUTONOMA REGIONAL DEL CAUCA. Cali
Programa pesquero, maderero e industrial para Buenaventura y el Litoral Pacífico Colombiano; presentación del programa; solicitud de crédito. Cali, Colombia: CVC, 1983. pág. varia. cuadros. gráficas. VC-CVC

286. CORPORACION AUTONOMA REGIONAL DEL CAUCA. Cali
Programa de desarrollo pesquero, maderero para el Litoral Pacífico Colombiano, febrero 28 de 1984. Cali, Colombia: CVC, 1984. pág. varia. cuadros. anexos. VC-CVC
287. CORPORACION AUTONOMA REGIONAL DEL CAUCA. Cali
Programa de desarrollo pesquero, maderero para el Litoral Pacífico Colombiano, febrero 3 de 1984. Cali, Colombia: CVC, 1984. pág. varia. cuadros. anexos. VC-CVC
288. CORPORACION AUTONOMA REGIONAL DEL CAUCA. Cali
Programa de promoción industrial para Buenaventura. Creación de una empresa comercializadora de maderas para el Litoral Pacífico Colombiano. Cali, Colombia: CVC, 1980. 158p. il. cuadros. VC-CVC
289. CORPORACION AUTONOMA REGIONAL DEL CAUCA. Cali
Programa ensayos forestales: día de campo forestal, junio 1980. Cali, Colombia: CVC, junio 1980. 20p. mimeografiado. DB-CIF: 2488
290. CORPORACION AUTONOMA REGIONAL DEL CAUCA. Cali
Programa ensayos forestales; estaciones experimentales por programa, 1976-1978. Buga, Colombia: CVC, 1979. 28p. (Completo Informe CVC 79-3). DB-CIF: 3573; VC-CVC
291. CORPORACION AUTONOMA REGIONAL DEL CAUCA. Cali
Programa de desarrollo para Buenaventura; diagnóstico industria del Litoral Pacífico Colombiano. Cali, Colombia: CVC, 1983. VC-CVC
292. CORPORACION AUTONOMA REGIONAL DEL CAUCA. Cali
Programa de Buenaventura: estudios generales del sector agro-industrial en el Litoral Pacífico Vallecaucano. Nota de presentación. Cali, Colombia: CVC, 1980. 12p. DB-CIF
293. CORPORACION AUTONOMA REGIONAL DEL CAUCA. Cali
Propuesta para la implementación de un programa de desarrollo rural para el Litoral Pacífico Colombiano. Buenaventura, Colombia: CVC, FDI, 1978. VC-CVC
294. CORPORACION AUTONOMA REGIONAL DEL CAUCA. Cali
Proyecto de alcantarillado para Buenaventura y su zona continental. Cali, Colombia: CVC, 1972. VC-CVC
295. CORPORACION AUTONOMA REGIONAL DEL CAUCA. Cali
Proyecto hidroeléctrico de Calima: documentos para el contrato de exploración, construcción de estructuras de drenaje y del afirmado para carreteras de acceso, relocalización de carreteras y zonas de campamentos. Cali, Colombia: CVC, 1960. VC-CVC

296. CORPORACION AUTONOMA REGIONAL DEL CAUCA. Cali
Situación socioeconómica de los pescados comerciales del Valle del Cauca.
Cali, Colombia: CVC, febrero 1974. 21p. DB-IND
297. CORPORACION AUTONOMA REGIONAL DEL CAUCA. Cali
Solicitud de refinanciamiento; programa de desarrollo urbano para Buenaven-
tura; contrato préstamo 520 SF/CO y programas complementarios al plan,
abril de 1982. Cali, Colombia: CVC, 1982. 17p. cuadros. VC-CVC
298. CORPORACION AUTONOMA REGIONAL DEL CAUCA. Cali
Solicitud de refinanciación; programa de desarrollo urbano para Buenaven-
tura; contrato de préstamo 520 SF/CO y programa complementario del plan,
septiembre de 1982. Cali, Colombia: CVC, 1982. pág. varia. cuadros.
VC-CVC
299. CORPORACION AUTONOMA REGIONAL DEL CAUCA. Cali
Subprograma de créditos de rehabilitación y fomento a la producción; plan
Costa Pacífica, Nariño/Cauca. Cali, Colombia: CVC, Grupo de Asisten-
cia Técnica, 1981. 7p. cuadros. mapa. VC-CVC
300. CORPORACION AUTONOMA REGIONAL DEL CAUCA. Cali
Subprograma de promoción industrial, informe preliminar. Cali, Colombia:
CVC, 1981. pág. varia. mapas. cuadros. gráficas. anexos. VC-CVC
301. CORPORACION AUTONOMA REGIONAL DEL CAUCA. Cali
Subprograma de promoción industrial; informe preliminar mayo 15 de 1981.
Cali, Colombia: CVC, 1981. pág. varia. cuadros. VC-CVC
302. CORPORACION AUTONOMA REGIONAL DEL CAUCA y FUNDACION PARA
EL DESARROLLO INDUSTRIAL
Directorio industrial de Buenaventura. Programa promoción industrial para
Buenaventura. Convenio CVC-FDI. Buenaventura, Colombia, julio 1979.
40p. DB-CIF: 2849
303. CORPORACION FORESTAL DE NARIÑO
Programa de reforestación de Nariño. Pasto, Colombia, 1972. 49p. DB-INC
304. CORPORACION NACIONAL DE INVESTIGACION Y FOMENTO FORESTAL
Asociaciones de Cedrela odorata o de Cordia alliodora con cultivos tradicio-
nales en la costa colombiana del pacífico. En: "FAO. Sistemas agrofore-
stales en América Latina y el Caribe. Santiago de Chile: FAO, 1983". pp.
49-52. DB-CIF
305. CORPORACION NACIONAL DE INVESTIGACION Y FOMENTO FORESTAL
Programa de investigaciones forestales del Convenio Holanda-CONIF; pe-
riodo 1983-1986. Bogotá, 1982. 32p. CHQ-CCH

306. CORPORACION NACIONAL DE INVESTIGACION Y FOMENTO FORESTAL
Bibliografía sobre el Chocó. Bogotá: CONIF-SEIDAL, 1982. (CONIF-SEIDAL. Bibliografía No. 117). DB-CIF: 117
307. CORPORACION NACIONAL DE INVESTIGACION Y FOMENTO FORESTAL
Identificación dendrológica en parcelas permanentes de crecimiento en la estación silvicultural "La Espriella", Tumaco-Nariño, por Luis Enrique Acero Duarte. Bogotá: CONIF, agosto 1982. 44p. mecanografiado. DB-CIF: 4195
308. CORPORACION NACIONAL DE INVESTIGACION Y FOMENTO FORESTAL
Mapa de áreas de vocación forestal, agropecuaria y de uso múltiple de Colombia. Memoria explicativa. Escala: 1: 1'000.000. Bogotá: Retina para CONIF, 1978. 38p. (CONIF. Serie técnica No. 9). DB-CIF: 4090
309. CORPORACION NACIONAL DE INVESTIGACION Y FOMENTO FORESTAL
Mapa de áreas de vocación forestal, agropecuaria y de uso múltiple de Colombia, por Arturo Delgado Flórez, Darío Vallejo Rendón y César Marulanda. Bogotá, 1976. Escala: 1: 1'000.000. Mapa a color y memoria.
310. CORPORACION NACIONAL DE INVESTIGACION Y FOMENTO FORESTAL
Metodología para el estudio y descripción de los suelos de las fincas de CONIF Lusitania, La Solita, Araki y Sabaleta (La Espriella-Tumaco). Bogotá: CONIF-INDERENA, agosto 1982. 31p. fotocopia. DB-CIF: 4194
311. CORPORACION NACIONAL DE INVESTIGACION Y FOMENTO FORESTAL
Proyecto agroforestal comunitario del Bajo Calima. Bogotá: CONIF, 1976. 32p. DB-INC
312. CORPORACION NACIONAL DE INVESTIGACION Y FOMENTO FORESTAL
Síntesis del potencial forestal de Colombia. Bogotá: CONIF, 1977. 4p. mapa. (Serie Informativa, 15). DB-CIF
313. CORPORACION NACIONAL DE TURISMO Y PROTURISMO
Análisis, perspectivas y soluciones para la región turística del suroccidente colombiano. Buga, Colombia, 1983. s. p. SL
314. CORPORACION NACIONAL PARA EL DESARROLLO DEL CHOCO. Quibdó
Informe de actividades 1981. Quibdó, Colombia: CODECHOCO, junio 1982. 33p. il. DB-CIF: 4257
315. CORTES LOMBANA, Abdón
Geografía de los suelos de Colombia. Bogotá: Universidad Jorge Tadeo Lozano, 1982. DB-CIF

316. CORTES LOMBANA, Abdón
Los suelos del andén pacífico y su aptitud de uso. Bogotá: IGAC, 1981. 84p. Incluye mapa de suelos del andén pacífico. Escala: 1: 1' 500.000. DB-IGA; DB-CIF: 3804
317. CORTES TORRIJOS, Rodoifo
Chocó Colombia. Trabajo presentado al Simposio de las tierras húmedas tropicales. Quibdó, Colombia, 1958. 115p. figuras. tablas. DB-IGA
318. CRIST, Raymond E.
The Cauca Valley; Colombia Land Tenure and Land Use. Baltimore, Md, Waverly Press, 1952. 118p. DB-CIF; DB-IGA; DB-UJ; VC-CVC
319. CRIST, Raymond E.
El Valle del Bajo Calima. Colombia extracto. En: Revista Geográfica Americana, Buenos Aires 4(157): 201-208, octubre 1946. mapas. DB-IGA
320. CROCOMBE, R. G.
Land Tenure and Agricultural Development in the Pacific Islands. Fertilizer Technology Center, 1983. 21p. (Extensid Bulletin No. 187). VC-CIT
321. CUADROS VILLALOBOS, Hermes
Compsonera cuatrecasassii Smith y Patinoa almirajo Cuatr.: dos especies importantes del Chocó; informe para la Corporación Nacional de Investigación y Fomento Forestal. Bogotá: CONIF, 1977. 7p. 14 fotografías. DB-CIF: 1723
322. CUADROS VILLALOBOS, Hermes
Estudio de dendrología y fenología en algunos árboles del Bajo Calima; informe final. Cali, Colombia: Universidad del Valle, 1976. pág. varia. DB-CIF: 1291
323. CUATRECASAS, José
Mangroves of the Pacific Coast of South America. A Series of Lectures Presented before the Department of Botany Seminar. Northsverstern University by the Botanical Staff of the Chicago Natural History Museum, 1952. pp. 8-10. SL
324. CUBILLOS, Julio César
Informe de la expedición a la región Calima. En: Boletín de Arqueología, Bogotá 2: 276, 1946.
325. CUBILLOS, Julio César
Tumaco (notas arqueológicas). Bogotá: Editorial Minerva, 1955. 145p. láminas. DB-IGA

326. CURSO SOBRE PREPARACION Y EVOLUCION DE PROYECTOS AGRICOLAS
(1977: Bogotá)
Proyecto para el desarrollo de la pesca artesanal en el Litoral Pacífico Colombiano. Turrialba, Costa Rica: IICA, 1977. 143p. DB-IND
327. CUSHMAN M., Robert
The Litoral Pacific Colombia and Ecuador. En: Geographical Review, 29 (1): 1-33, 1939. mapas.
328. CHAPMAN, Frank
The Distribution of Bird-Life Colombia: a Contribution to a Biological Survey of South America. En: Bulletin of the American Museum of Natural History, 36: 1-661, November 1917. DB-IND
329. CHAVERRA PINO, Diomedes
Cacao en el Chocó; investigaciones preliminares. Medellín, Colombia, 1970. 57p. Tesis (Ing. Agr.). Universidad Nacional de Colombia, Facultad de Ciencias Agrícolas. AM-FNA
330. CHAVES, Milciades
Zonas de vegetación de la Costa Pacífica. En: Bosques y Maderas, Bogotá 1(5): 26-27, 1962. AM-FNA
331. CHAVES, Milciades; COLORADO, Iván; ZULETA, Estanislao; DUICA, Carlos J.; CONCHA, Jaime y MARTINEZ, Jorge Arturo
Nariño; sus modalidades geográficas, económicas y sociales como factores de planeamiento para la adaptación de un régimen de seguridad social rural. Bogotá: Ministerio de Trabajo y Seguridad Social, 1959. SL
332. CHRISTIANSEN, Per y ANAYA L., Héctor J.
Aprovechamiento forestal; estudio técnico-económico de la actual situación del transporte forestal en Colombia. Medellín, Colombia: Universidad Nacional de Colombia, 1972. 117p. cuadros. gráficas. apéndices. VC-CVC
333. DA COSTA PEREIRA, J.
Desarrollo pesquero de Tumaco. Bogotá: INDERENA/FAO/UNDP, 1971. DB-IND
334. DAHL, George
New French-Water Fish from Western Colombia. En: Caldasia, Bogotá (39): 451-484, 1960. DB-IND; DB-ICN; AM-FNA
335. DAHL, George
La represa del Alto Calima. En: Pispesca, Bogotá 7: 18-21, 1966. DB-IND

336. DELGADO FLOREZ, Arturo y SANCHEZ SANCHEZ, Rubiel
Estudio preliminar de los manglares de la Costa Pacífica (Cabo Corrientes) río Baudó, como base para racionalización de su explotación. Bogotá, 1965. 54p. Tesis (Ing. For.). Universidad Distrital "Francisco José de Caldas", Facultad de Ingeniería Forestal. DB-UD
337. DELGADO PAREDES, José Hernán
Planeación de la explotación de los recursos pesqueros del Océano Pacífico; un caso particular en la industria del atún, Tumaco. Bogotá, 1975. 90p. Tesis (Ing. Ind.). Universidad de los Andes. DB-UA
338. DEXTER, D.
Dandy-Beach Faune of the Pacific and Atlantic Coast of Costa Rica and Colombia. En: Revista de Biología Tropical, 22: 51-66, 1974.
339. DIAZ DEL CASTILLO, Porfirio
El Valle del Cauca; historia y realidades de sus municipios. Cali, Colombia: Imp. Márquez, 1937. 398p. il. DB-BRA
340. DIAZ M., Juan Manuel
Dentición y reemplazo dental en algunos tiburones carcharlinidos del Pacífico Colombiano. En: Anales del Instituto de Investigaciones Marinas Punta de Betín, Santa Marta 2: 135-145, 1979. DB-COL
341. DIEZEMANN, Wolfgang
El posible abastecimiento de Tumaco y de la urbanización nueva en la isla de Morro con agua de dunas y de lluvias, Departamento de Nariño. Bogotá: Instituto Geológico Nacional, julio 1953. En: Boletín Geológico, Bogotá (6-7): 67-70, junio-julio, 1953. DB-ING; DB-IGA
342. DUEÑAS TRIANA, Juan Leonardo y MORALES SARMIENTO, José Fernely
Análisis de la regeneración natural del bosque de mangual en el Bajo Calima y sus alternativas de manejo. Bogotá, 1984. 249p. Tesis (Ing. For.). Universidad Distrital "Francisco José de Caldas", Facultad de Ingeniería Forestal. DB-CIF: 4361; DB-IFM
343. DUGAND, Armando
Una nueva palma de la Costa del Pacífico. En: Revista de la Academia Colombiana de Ciencias Exactas, Físicas y Naturales, 7(28): 115-116, mayo 1950. DB-ICN
344. DUGAND GNECCO, Armando
Palmarum colombiensium elenches. En: Cespedesia, Cali 5(19-20): 257-330, diciembre 1976. DB-CIF: 11

345. DURAN CABRERA, Armando
Estudio preliminar del uso actual y tenencia de la tierra en la cuenca superior del río Nima. Bogotá, 1972. 73h. Tesis (Ing. For.). Universidad Distrital "Francisco José de Caldas", Facultad de Ingeniería Forestal. DB-UD
346. ECHEVERRI RESTREPO, Rodrigo y FALLA, Armando
Revisión del plan de ordenación forestal de la concesión Bajo Calima. Capítulo de aprovechamiento. Método de ordenación y posibilidad anual de ordenamiento. Cali, Colombia: Cartón de Colombia, S.A., 1974. 31p. SL
347. EDMOND, Bruet
Sur l' evolution continentale des quartzites du rio Yarumanguí au sud de Buenaventura (Colombia). En: Comptes Rendues Sommaires Societe Geologique de Francia, 7: 92-94, 1934. DB-IGA
348. EIGENMANN, Carl H.
The Fishes of North Western South America. En: Memoirs of the Carnegie Museum, 9: 1-218, 1922.
349. ESCALANTE, Aquiles
La minería del hambre Condoto y la Chocó Pacífico. Barranquilla, Colombia: Tipografía Dovel, 1971. 157p. il. DB-UST; CHQ-CCH
350. ESCALANTE, Aquiles
El negro en Colombia. Bogotá: Universidad Nacional de Colombia, 1964. 196p. DB-UN
351. ESCOBAR, Paulo Emilio
Bahías de Málaga y Buenaventura. La costa colombiana del Pacífico 1918-1920. Bogotá: Imprenta Nacional, 1921. 375p. DB-IGA; DB-BRA
352. ESCOBAR, Paulo Emilio
Los ríos de la Costa Pacífica Colombiana. En: Boletín de la Sociedad Geográfica Colombiana, 1(1): 45-46, 1925. fotos. DB-IGA; DB-IGC
353. ESPINAL T., Luis Sigifredo
Visión ecológica del Valle del Cauca. Cali, Colombia: Universidad del Valle, 1968. 103p. DB-COL; VC-UC
354. ESPINAL T., Luis Sigifredo
Zonas de vida o formaciones vegetales de Colombia; memoria explicativa sobre el mapa ecológico. Bogotá: Instituto Geográfico "Agustín Codazzi", 1977. 238p. DB-CIF: 2183; DB-IGC; DB-IND

355. ESTEVEZ RUEDA, Mario
Estudio preliminar sobre la biología de dos especies alopátricas de cangrejos *Brachyrhyncha* del Pacífico Colombiano. En: Boletín del Museo del Mar, Bogotá 4: 1-19, 1972. DB-UTL
356. ESTEVEZ RUEDA, Mario
Informe preliminar sobre la biología de dos especies alpátricas de cangrejos del Pacífico: *Brachyrhyncha*; *Fortunidae*. Bogotá, 1971. 42p. Tesis. Universidad de Bogotá Jorge Tadeo Lozano. Lic. en Ciencias del Mar. DB-UTL
357. ESTEVEZ RUEDA, Mario
Informe preliminar sobre la biología de dos especies alopátricas de cangrejos del Pacífico Colombiano (*Brachyrhyncha*. *Portunidae*). En: Divulgación Pesquera, Bogotá 1(3): 1-63, 1974. DB-IND; DB-UTL
358. FADUL, Miguel
Plan de fomento para el desarrollo del Chocó. Bogotá: Sociedad Colombiana de Economistas, 1970. 164p. CHQ-CCH
359. FALLA RAMIREZ, Armando y ECHEVERRI, Rodrigo
Estudio forestal del Litoral Pacífico Colombiano. Bogotá: Corporación Nacional de Investigación y Fomento Forestal, diciembre 1979. 2v. 2 mapas y 6 gráficas. v.1, 82p.; v.2, 73p. Inédito. DB-CIF: 2759
360. FERNANDEZ, Pedro
Aspectos biológicos y pesqueros de tiburones del Pacífico. s.c., s.e., s.f. 156p. il. cuadros. VC-CVC
361. FERNANDEZ, Pedro
Estudio biológico pesquero de algunas especies de tiburones del Pacífico Colombiano; orden *Lamniformes* Berg, Leo. Bogotá, 1940. Tesis. Universidad de Bogotá Jorge Tadeo Lozano, Facultad de Ciencias del Mar. DB-UTL
362. FERNANDEZ, Pedro
Estudio biológico pesquero de algunas especies de tiburón del Pacífico Colombiano, del orden *Lamniformes*. En: Divulgación Pesquera, Bogotá 14 (2-3): 1-75, 1979. DB-IND
363. FERNANDEZ ACOSTA, Ernesto y GARCIA JACOME, Eduardo
Mar territorial e industria pesquera nacional. Bogotá, 1965. viii, 161p. 10h. cuadros. fotos. Bibliografía al final del texto. Tesis (Ing. Geogr.). Universidad de Bogotá Jorge Tadeo Lozano. DB-UTL

364. FINEGAN, Edward
The Use of Agro-Silviculture as a Resource Conservation and Rural Community Development Method in the Tropical West Forest of Colombia. Ann Arbor: University of Microfilms International, 1981. 222p. Thesis Ph. D. Cornell University Agrosilviculture. SL
365. FLEMING, August
Das delta des rio Mira in Colombia. En: Das Ausland, 43: 64, 1870. SL
366. FONDO COLOMBIANO DE INVESTIGACIONES CIENTIFICAS Y PROYECTOS ESPECIALES "FRANCISCO JOSE DE CALDAS"
Plan de desarrollo de las ciencias y las tecnologías del mar en Colombia. Bogotá: Editora Guadalupe para COLCIENCIAS, 1980. 252p. DB-IND
367. FORERO PINTO, Luis Eduardo
Etnobotánica de las comunidades indígenas Cima y Waunana (Chocó-Colombia). En: Cespedesia, Cali 9(33-34): 115-306, enero-junio 1980. Tesis (Biol.). Universidad Nacional. DB-ICN
368. FORO PESQUERO INDUSTRIAL (1981: Buenaventura)
Memorias. Buenaventura, Colombia: Ministerio de Agricultura, 1981. 59p. VC-CVC
369. FRANCO, Jesús María
El Bajo Calima base de las colonizaciones del Chocó. Medellín, Colombia, 1952. 21h. Tesis (Ing. Agr.). Universidad Nacional de Colombia, Facultad de Agronomía. AM-FNA
370. FRIEDEMANN, Nina S. de
Contextos religiosos en un área negra de Barbacoas, Nariño, Colombia. En: Revista Colombiana de Folklore, Bogotá 4(10): 61-83, 1966-1969. DB-IAT
371. FRIEDEMANN, Nina S. de
Escultores de espíritus. En: Lámpara, Bogotá 19(83): 1-9 diciembre 1983. DB-BRI
372. FRIEDEMANN, Nina S. de
Joyería barbacoana: artesanía en un complejo orfebre con supervivencias precolombinas. En: Revista Colombiana de Antropología, Bogotá 16: 53-86, 1974. DB-IAT; DB-IGA
373. FRIEDEMANN, Nina S. de
Minería y descendencia y orfebería artesanal. Litoral Pacífico (Colombia). Bogotá: Universidad Nacional de Colombia, Facultad de Humanidades, 1974. 102p. DB-UN

374. FRIEDEMANN, Nina S. de
Minería del oro y descendencia Guelmambí, Nariño. En: Revista Colombiana de Antropología, Bogotá 16: 9-52, 1974. DB-IAT; DB-IGA
375. FRIEDEMANN, Nina S. de
El negro y su contribución a la cultura colombiana. En: Divulgaciones Etnológicas, Barranquilla 1: 39-48, 1980. DB-UN
376. FRIEDEMANN, Nina S. de
El negro, su contribución a la cultura colombiana. San Juan: Puerto Rico: Universidad de Puerto Rico, 1978. 26h. DB-UN
377. FRIEDEMANN, Nina S. de y AROCHA, Jaime
Bibliografía anotada y directorio de antropólogos colombianos. Bogotá: Sociedad Antropológica de Colombia, 1979. 441p. DB-IAT; DB-UN; DB-COL
378. FRIEDEMANN, Nina S. de; FRIEDE, Juan y FAJARDO, Darío
Indigenismo y aniquilamiento de indígenas en Colombia. 2a. ed. Bogotá: Ediciones CIEC, 1980. 140, 14, 6p.
379. FRIEDEMANN, Nina S. de y MORALES GOMEZ, Jorge
Informe preliminar de negros en el Litoral Pacífico Colombiano. En: Revista Colombiana de Antropología, Bogotá 14: 53-78, 1966-1969. DB-IAT; DB-IGA
380. FRIEDEMANN, Nina S. de; SABOGAL, Hernando y WITLIN, Diane
Minería del oro siglo XX, Barbacoas, Nariño. Una muestra de antropología visual. Bogotá: Museo Nacional, enero-febrero 1972. 79 fotografías en blanco y color. DB-IAT
381. FUNDACION PARA EL DESARROLLO ECONOMICO DEL LITORAL PACIFICO.
FUNDELPA
Información general. Buenaventura, Colombia: FUNDELPA, 1983. pág. varia. cuadros. VC-CVC
382. FUNDACION PARA EL DESARROLLO ECONOMICO DEL LITORAL PACIFICO.
FUNDELPA
Programas de desarrollo para microempresas PRODESAM. Solicitud de crédito al BID. Buenaventura, Colombia: FUNDELPA, s. f. 46p. tablas. mapas. cuadros. anexos. VC-CVC
383. FUNDACION PARA EL DESARROLLO INDUSTRIAL. Cali
Áreas económicas del Departamento del Valle del Cauca. Cali, Colombia: FDI, 1974. 90p. VC-FDI

384. FUNDACION PARA EL DESARROLLO INDUSTRIAL. Cali
Balance de actividades: convenio CVC-FDI; subprograma de promoción industrial para Buenaventura. Cali, Colombia, FDI, 1979. 25p. VC-FDI
385. FUNDACION PARA EL DESARROLLO INDUSTRIAL. Cali
Breve informe sobre los aspectos de comunicaciones en Buenaventura. Cali, Colombia: FDI, 1974. 34p. VC-FDI
386. FUNDACION PARA EL DESARROLLO INDUSTRIAL. Cali
Corporación Autónoma Regional del Cauca -CVC: programa de promoción industrial para Buenaventura P.I.B.; anteproyecto para la creación de una flota de cabotaje en el Litoral Pacífico Colombiano. Cali, Colombia: FDI, s. f. 33p. VC-FDI
387. FUNDACION PARA EL DESARROLLO INDUSTRIAL. Cali
Creación de una empresa comercializadora de maderas para el Litoral Pacífico Colombiano. Cali, Colombia: FDI, 1980. 158p. VC-FDI
388. FUNDACION PARA EL DESARROLLO INDUSTRIAL. Cali
Criterios previos para el establecimiento de un matadero regional en el Valle del Cauca. Cali, Colombia, FDI, 1970. pág. varia. VC-FDI
389. FUNDACION PARA EL DESARROLLO INDUSTRIAL. Cali
Encuentro vallecaucano 1971. Cali, Colombia: FDI, 1971. pág. varia. VC-FDI
390. FUNDACION PARA EL DESARROLLO INDUSTRIAL. Cali
Establecimiento de un servicio de abastecimiento de barcos en Buenaventura. Cali, Colombia: FDI, s. f. 4p. VC-FDI
391. FUNDACION PARA EL DESARROLLO INDUSTRIAL. Cali
Estudio geológico y de evaluación preliminar de las arcillas del Valle del Cauca. Cali, Colombia: FDI, 1975. 94p. VC-FDI
392. FUNDACION PARA EL DESARROLLO INDUSTRIAL. Cali
Estudio para la creación y organización de una empresa de cabotaje en el Pacífico; primera fase. Cali, Colombia, 1979. anexo. VC-FDI
393. FUNDACION PARA EL DESARROLLO INDUSTRIAL. Cali
Evaluación del proyecto de remodelación del hotel Estación. Cali, Colombia: FDI, 1978. pág. varia. VC-FDI
394. FUNDACION PARA EL DESARROLLO INDUSTRIAL. Cali
FDI promueve proyecto para el establecimiento de 200.000 hectáreas en plantaciones forestales en el suroccidente colombiano. Cali, Colombia: FDI, s. f. 3p. VC-FDI

395. FUNDACION PARA EL DESARROLLO INDUSTRIAL. Cali
La fabricación de troqueles, moldes, matrizes y similares en el Valle del Cauca: estudio preliminar del mercado. Cali, Colombia: FDI, 1972. 21p. VC-FDI
396. FUNDACION PARA EL DESARROLLO INDUSTRIAL. Cali
Ideas para el desarrollo industrial en Buenaventura. Cali, Colombia: FDI, 1977. 7p. VC-FDI
397. FUNDACION PARA EL DESARROLLO INDUSTRIAL. Cali
Información general: Buenaventura. Cali, Colombia: FDI, 1978. 10p. VC-FDI
398. FUNDACION PARA EL DESARROLLO INDUSTRIAL. Cali
Integrated Project of "Shark, white Fishing and Fish Meal", Summary. Cali, Colombia: FDI, 1980. 13p. VC-CVC
399. FUNDACION PARA EL DESARROLLO INDUSTRIAL. Cali
Lavandería industrial en Buenaventura: estudio de factibilidad. Cali, Colombia: FDI, 1979. 24p. VC-FDI
400. FUNDACION PARA EL DESARROLLO INDUSTRIAL. Cali
Perfiles económicos del Valle del Cauca. Cali, Colombia: FDI, s. f. s. p. VC-FDI
401. FUNDACION PARA EL DESARROLLO INDUSTRIAL. Cali
Programa de promoción industrial para Buenaventura. Convenio CVC-FDI. Creación de una empresa comercializadora de maderas para el Litoral Pacífico Colombiano. Cali, Colombia: FDI, 1980. 158p. VC-CID
402. FUNDACION PARA EL DESARROLLO INDUSTRIAL. Cali
Programa de promoción industrial para Buenaventura. Documento No. 1. Cali, Colombia: FDI, 1977. 3v. VC-FDI
403. FUNDACION PARA EL DESARROLLO INDUSTRIAL. Cali
Programa de promoción industrial Buenaventura; convenio CVC-FDI: diagnóstico empresarial de Buenaventura. Cali, Colombia: FDI, CVC, 1979. 19p. VC-CVC; VC-FDI
404. FUNDACION PARA EL DESARROLLO INDUSTRIAL. Cali
Programa de reforestación para los Departamentos del Valle y Cauca. Cali, Colombia: FDI, 1977. s. p. VC-FDI
405. FUNDACION PARA EL DESARROLLO INDUSTRIAL. Cali
Reforestación: Valle, Cauca y Nariño, documento preliminar. Cali, Colombia: FDI, 1975. pág. varia. VC-FDI

406. FUNDACION PARA EL DESARROLLO INDUSTRIAL. Cali
Términos de referencia para los estudios generales del sector maderero en el Litoral Pacífico Colombiano. Buenaventura, Colombia: CVC, 1978. 50p. VC-CVC; VC-FDI
407. FUNDACION PARA EL DESARROLLO INDUSTRIAL. Cali
Las zonas francas de Buenaventura y Paimaseca. Cali, Colombia: FDI, 1971. s. p. VC-FDI
408. FUNDACION PARA EL DESARROLLO INTEGRAL DEL VALLE DEL CAUCA. FDI
Estudio sobre la creación y organización de una flota de cabotaje en el Litoral Pacífico Colombiano. Cali, Colombia: FDI, 1980. 3v. mapas. il. cuadros. anexos.
Contiene: Informe de primera fase: Prediagnóstico. - Informe de segunda fase: Diagnóstico. - Informe de tercera fase: Ingeniería, programación de la empresa y evaluación económico-financiera. VC-CVC
409. FUNDACION PARA LA EDUCACION SUPERIOR. Bogotá
Preservación y aprovechamiento del bosque como un recurso natural renovable en Colombia. Bogotá, 1980. 240p. 10h. tablas. DB-CIF
410. GARELLA, Napoleón
Project d'un canal de Jonction de l' Ocean Pacifique et de l' Ocean Atlantique a travers d' Isthme de Panama. Paris: Imp. de Faeri et Thunot, 1845. 233p. SL
411. GARRIDO PEREZ, Luis Mario
Algunos aspectos económicos de la industria maderera de la Costa Pacífica de Nariño, Colombia. Turrialba, Costa Rica: IICa, 1970. 98p. Tesis (Mag. Sc.). Departamento de Recursos Naturales Renovables del CATIE. DB-IFN
412. GARRIDO PEREZ, Luis Mario
Breve esquema sobre la factibilidad de obtención de madera para pulpa con base en los sajalas de la Costa del Pacífico. En: Congreso forestal nacional (4o.: 1973: Bogotá). v.1 p.5. (Doc. 11-5-1). DB-IND; DB-ATI
413. GARRIDO PEREZ, Luis Mario
Utilización de los desperdicios de madera de los aserraderos de la Costa del Pacífico como materia prima para la producción de pulpa. En: Congreso forestal nacional (4o.: 1973: Bogotá). Memorias, v.1. Bogotá: INDERENA-ACIF, 1973. pp. 1-3. (IV. CFN. DOC. 11-5-2). X-4-73. DB-IND
414. GARRIDO PEREZ, Luis Mario; GUTIERREZ, Humberto y MARTINEZ, Emilio
Mercadeo de la madera en la Costa del Pacífico. Bogotá, 1967. 90p. Tesis (Ing. For.). Universidad Distrital "Francisco José de Caldas", Facultad de Ingeniería Forestal. DB-UD

415. GARZON SILVA, Carlos y PRIETO MONTEALEGRE, Germán
Inventario de preinversión para la explotación de la concesión río Patío Viejo, Nariño. Bogotá, 1960. 57h. Tesis (Ing. For.). Universidad Distrital "Francisco José de Caldas", Facultad de Ingeniería Forestal. DB-UD
416. GAVIRIA M., Octavio
Canales interoceánicos. En: Dyna, Medellín 84: 33-34, 1967. DB-IGC
417. GAVIRIA M., Octavio
Canales interoceánicos. En: Sociedad Antioqueña de Ingeniería, Medellín 48: 5-14, 1967. DB-IGA
418. GEOLOGIA DE LA costa sur del Pacífico de Colombia. En: Instituto Geofísico de los Andes, Colombia Serie C. Geología. Boletín No. 1: 22, julio-agosto 1949. DB-IGA
419. GEOLOGIC OUTLINE OF the Pacific Coast of Colombia, South America, International Geological Congress (Eighteenth Session Great Britain, 1948). London: Wightman & Company Ltda. 33-34, 1948. SL
420. GLYNN, Peter
Algunos factores físicos y biológicos que determinan la estructura de las comunidades de coral en el pacífico oriental. En: Evolución en los trópicos. Panamá: Universitaria para Smithsonian Tropical Research Institute, 1982. pp. 225-253. DB-COA
421. GOMEZ HERNANDEZ, José Hubert; PAVA PEREZ, Jaime y RAMIREZ CASTAÑEDA, Yesid
Uso de arboricidas en el bosque muy húmedo tropical (Bmh-T), Bajo Calima, Buenaventura, Colombia. Ibagué, Colombia, 1977. 47p. copia mecanografiada. Tesis (Ing. For.). Universidad del Tolima, Facultad de Ingeniería Forestal. DB-CIF: 1827
422. GOMEZ PARRA, Eugenio José
Diccionario geográfico de Colombia. Bogotá: Imprenta del Banco de la República, 1953. 359p. (Publicaciones del Banco de la República). DB-BRI
423. GONZALEZ, Carlos
Mapa río Dagua-Bendiciones. s. l., 1974. Escala: 1: 25.000. DB-IND, SB
424. GONZALEZ, José E.
Río Tapaje-El Charco. s.l.: Forestal Ltda., 1975. Escala: 1: 25.000. DB-IND, SB

425. GONZALEZ B., Pedro y MENDEZ V., Hernando
Estudio tecnológico de las especies Carnosperma panamensis y Couratari stellata del Bajo Calima, Buenaventura, Valle. Ibagué, Colombia, 1984. 76p. Tesis (Ing. For.). Universidad del Tolima, Facultad de Ingeniería Forestal. TI-UT
426. GONZALEZ ZEA, Abraham
El Chocó en la historia. En: Repertorio Histórico, Medellín 17(157-159): 134-153, octubre 1946. SL
427. GOOSEN, D.
Levantamiento general de los suelos de la región del río Mira (Nariño). Bogotá: Instituto Geográfico "Agustín Codazzi", 1960. 80p. mapas. DB-IGC
428. GROVES, C. W. y GRIVEL, F.
Algunas relaciones entre el nivel del mar y el viento en el Pacífico ecuatorial. En: Geofísica Internacional, 2(1): 1-14, 1962. DB-IGA
429. GRUPO PRECOOPERATIVO DEL LITORAL PACIFICO LTDA.
Proyecto de investigación y fomento del cultivo del arroz. s. c.: Grupo Cooperativo del Litoral Pacífico, Ltda., s. f. 16p. anexo. mapas. VC-CVC
430. GUAUQUE VALDERRAMA, José Omar
Recursos forestales de la Costa del Pacífico. Bogotá: INDERENA, s. f. 12p. (Nota Técnica No.8). DB-CIF; DB-IND; DB-CCO
431. GUERRERO, César A.
Evaluación socio-económica de la construcción de caminos vecinales en Tumaco. Cali, Colombia: Corporación Autónoma Regional del Cauca, 1982. 23p. mapas. tablas. cuadros. VC-CVC
432. GUERRERO PEREZ, Onaldo y GUERRERO PEREZ, Hernando
Observaciones ecológicas, existencias de corteza y aprovechamiento del mangle en la zona de El Charco, Nariño, Colombia. Bogotá: Universidad Distrital "Francisco José de Caldas", 1969. 76p. mimeografiado. DB-UD
433. GUERRERO V., Manuel; AVILA L., Henry y TARAZONA Q., Pablo
Bosquejo de metodología para la elaboración del mapa general de bosques de Colombia. Bogotá, 1976. 12h. mapas dobls. en multilith. DB-BRA

434. GUEVARA PEÑAFIEL, Arturo
 Plan de industrialización para Nariño. En: Revista del Banco de la República, Bogotá 39(460): 141-148, marzo 1966.
 Contiene: Situación actual de la industria del Departamento.- Planes de ampliación de la industria actual.- Situación actual de la artesanía nariñense y proyecto para su mejoramiento.- Censo artesanal.- Nuevas industrias y anteproyectos específicos.- Anteproyecto fábrica de cemento de Pasto.- Materias primas.- Anteproyecto de una planta de cal para uso agropecuario. Anteproyecto de una planta mezcladora de fertilizantes.- Anteproyecto de una fábrica de ladrillos.- Anteproyecto de una planta para la elaboración de sacos de fique.- Materia prima.- Capacidad de la planta.- Anteproyecto de una fábrica extractora de aceite esencial de anís en Pasto.- Capacidad de la planta.- Materia prima.- Anteproyecto del matadero industrial de Pasto.- Anteproyecto de una fábrica para curtir pieles.- Anteproyecto: Complejo industrial pesquero Tumaco.- Otros proyectos.- Incentivos para invertir. AM-AND; DB-BRA; DB-CIE; DB-BRI
435. GUHL, Ernesto
 La cuenca del río San Juan(Chocó). En: Revista del Banco de la República, Bogotá (418): 953-959, agosto 1962. DB-BRI
436. GUHL, Ernesto
 La región colombiana del Pacífico. En: Revista Javeriana, Bogotá 51(251-252): 73-76, febrero-marzo; (253): 202-212, abril; (255): 352-363, junio 1959. DB-IGA; DB-BRI; DB-UJ
437. GUTIERREZ, G. H.
 Mercadeo de la madera en la Costa del Pacífico. Bogotá, 1967. 78p. Tesis (Ing. For.). Universidad Distrital "Francisco José de Caldas", Facultad de Ingeniería Forestal. DB-UD
438. GUTIERREZ RIVERA, Ernesto
 Estudio forestal preliminar valle del río San Juan, Chocó. Bogotá, 1970. 84h. Tesis (Ing. For.). Universidad Distrital "Francisco José de Caldas", Facultad de Ingeniería Forestal. DB-UD
439. GUTIERREZ, Hernando
 Informe geológico sobre la isla del Morro, Bahía de Tumaco, Departamento de Nariño. Publicado en: CEGOC, tomo 8, pp. 149-173, 1950. DB-ING
440. GUTIERREZ, Maricel
 Estudio de factibilidad; fábrica de antenas de televisión (Buenaventura). Cali, Colombia: Banco Popular, 1977. 48p. cuadros. VC-CVC

441. GUTIERREZ DE PINEDA, Virginia
Complejo cultural negroide o literal fluvio-minero. En: Familia y cultura en Colombia. Bogotá: Ediciones Tercer Mundo, 1968. DB-IBF
442. GUTIERREZ DE PINEDA, Virginia
Familia y cultura en Colombia. Bogotá: COLCULTURA, 1975. 528p. (Biblioteca autores colombianos No. 3). DB-BRA; DB-IBF
443. GUTIERREZ DE PIÑERES, Valentín y GODIN DIAZ, Jaime Antonio
Colombia y la administración de sus mares. Bogotá, 1978. 162h. il. Tesis. Universidad de Bogotá Jorge Tadeo Lozano, Facultad de Ciencias. DB-UTL
444. GUTIERREZ VILLEGAS, Millán
Cambios sucedidos en el bosque de la concesión forestal de Buenaventura. En: Seminario nacional sobre silvicultura tropical (10.:1974: Campo Capote, Departamento de Bosques). pp. 40-45. DB-CIF: 20
445. GUTIERREZ VILLEGAS, Millán
Estudio en el vivero. En: Concesión forestal Bajo Calima, 1959-1975, día de campo. Cali, Colombia: Cartón de Colombia, marzo 1976. pp. 43-53. DB-CIF: 1972
446. GUTIERREZ VILLEGAS, Millán
Inventario forestal de 150.000 hectáreas en la región del Bajo Calima. Medellín, Colombia, 1964. Tesis (Ing. For.). Universidad Nacional de Colombia, Facultad de Ingeniería Forestal. AM-FNA
447. GUTIERREZ VILLEGAS, Millán
Vistazo general a la fauna del Bajo Calima. En: Concesión forestal Bajo Calima, 1959-1975, día de campo. Cali, Colombia: Cartón de Colombia, marzo 1976. pp. 84-89. DB-CIF: 1972
448. GUTIERREZ VILLEGAS, Millán
Xiloteca. En: Concesión forestal Bajo Calima, 1959-1975, día de campo. Cali, Colombia: Cartón de Colombia, marzo 1976. pp. 79-82. DB-CIF: 1972
449. HERNANDEZ DE ALBA, Gregorio
Arte y arqueología de Tumaco. En: Revista Bolívar, Bogotá 10(47): 1-28, 1957. BP-HE
450. HERNANDEZ DE CALDAS, Angela
Aspectos forestales del Valle del Cauca a través de la documentación. Bogotá: CONIF-SEIDAL, 1982. 8p. 41 referencias. DB-CIF-B
451. HERNANDEZ DE CALDAS, Angela
Bibliografía del carbón. Bogotá: Fundación Mariano Ospina Pérez, Departamento Nacional de Planeación, 1979. 94p. CHQ-CCH-DB-IIT

452. HERNANDEZ DE CALDAS, Angela
Bibliografía sobre recursos naturales: Nariño. Con la colaboración de Gloria Chapetón de Ortíz y Sundry Rojas de Bahamón. Bogotá: CONIF-SEIDAL, 1983. 63p. (CONIF-SEIDAL. Servicio de bibliografías No.120). 309 referencias bibliográficas. 43 sobre Costa Pacífica. DB-CIF
453. HERNANDEZ DE CALDAS, Angela
Organismos agrícolas, pecuarios y forestales colombianos y sus siglas; un directorio. Bogotá: Fundación Mariano Ospina Pérez, 1981. 103p. CHQ-CCH; DB-CIF
454. HERNANDEZ DE CALDAS, Angela
El Valle del Cauca a través de su documentación. Cali, Colombia: Corporación Autónoma Regional del Cauca, 1981. 133p. (Serie documentación No. 2). 1.116 referencias bibliográficas. 68 sobre Costa Pacífica. DB-CVC; DB-ICA; DB-CIF: 4145
455. HERNANDEZ DE CALDAS, Angela y CHAPETON DE ORTIZ, Gloria
Bibliografía colombiana sobre ciencias forestales, 1979-1983. Un catálogo colectivo. Bogotá: Editora Guadalupe para Corporación Nacional de Investigación y Fomento Forestal, 1984. 106p. (CONIF. Serie de documentación, 5). 1.152 referencias bibliográficas. 64 sobre Costa Pacífica. DB-CIF: 3951; DB-ICA; DB-CIR; DB-COA; DB-BRA; VC-CVC
456. HERNANDEZ DE CALDAS, Angela y CHAPETON DE ORTIZ, Gloria
Organismos forestales colombianos y sus siglas: un directorio. Bogotá: Corporación Nacional de Investigación y Fomento Forestal, junio 1984. 53p. 87 organismos. DB-CIF: 4367
457. HERNANDEZ DE CALDAS, Angela y HERNANDEZ G., María Magdalena
Bibliografía colombiana sobre ciencias forestales, 1926-1978: un catálogo colectivo. Bogotá: Servigráficos para Corporación Nacional de Investigación y Fomento Forestal, 1979. 121p. (CONIF. Serie documentación No.4). 2.450 referencias bibliográficas. 30 sobre Costa Pacífica. DB-CIF; 2273; DB-CIR; DB-COA; DB-FMO; DB-IFI; DB-ICA; VC-CVC
458. HERNANDEZ DE CALDAS, Angela y HERNANDEZ G., María Magdalena
Catálogo colombiano de tesis de grado sobre ciencias forestales. Bogotá: CONIF, 1979. 78p. (Serie de Documentación No. 3). CHQ-CCH; DB-CIF: 2275
459. HERNANDEZ DE CALDAS, Angela y LLANOS DE RAMIREZ, Emperatriz Eugenia
Bibliografía colombiana sobre cuencas hidrográficas: un catálogo colectivo. Cali, Colombia: Corporación Autónoma Regional del Cauca, Oficina de Planeación, Documentación y Biblioteca, 1983. 89p. 686 referencias bibliográficas. AM-FNA; DB-CIF: 3768; DB-FMO; DB-COA; DB-IND; VC-CVC

460. HERNANDEZ DE CALDAS, Angela; RAMIREZ, María Teresa y HERNANDEZ G.,
María Magdalena
Bibliografía sobre la Costa Pacífica de Colombia. Bogotá: Corporación Na-
cional de Investigación y Fomento Forestal, Servicio de Información y Do-
cumentación Forestal, 1977. 11p. 84 referencias bibliográficas. DB-CIF:
1773
461. HERNANDEZ RODRIGUEZ, Armando
Bibliografía sobre pesca en Colombia. Bogotá: COLCIENCIAS y OPSA,
1979. 160p. DB-CIF; DB-COL; DB-OPS
462. HIDROESTUDIOS-DEAVE NEDECO, INGENIEROS CONSULTORES. Bogotá
Estudio de las condiciones actuales y recomendaciones para el mejoramiento
del puerto y la ciudad de Tumaco. Bogotá: Puertos de Colombia, 1973.
79p. mapa. DB-CIF
463. HIDROESTUDIOS-DEAVE NEDECO, INGENIEROS CONSULTORES. Bogotá
Plan de mejoras y desarrollo inmediato del puerto de Buenaventura. Bogotá:
Puertos de Colombia, 1963. pág. varia. gráficas. mapas. planos. DB-
IND
464. HIDROESTUDIOS Y HARZA ENGINEERING
Proyecto Patía I. Estudio de factibilidad técnica. Bogotá, 1974. 6v.
DB-ICE; AM-ISA
465. HILL, Michael
Choco's Pacific Mountain Coast. Medellín, Colombia, 1971. 10p.
CHQ-CCH
466. HOLGUINES & ASOCIADOS. Cali
Estudio sobre la industria maderera en Buenaventura. Cali, Colombia: Hol-
guines & Asociados, 1974. 51p. VC-CVC
467. HORMAZA H., Mariano
Bahía Solano, tierra de promisión. En: Revista de las Fuerzas de Policía de
Colombia, 7: 79-80, septiembre-octubre 1958. DB-IGA
468. HOWARTH, Stiphen
Atrato Canal Revealed. En: Geographical Magazine, 49(9): 420-423, April
1977. SL
469. HOYOS, Gonzalo
Acciones para el desarrollo florístico de la zona Juanchaco Ladrilleros. Bo-
gotá: Corporación Nacional de Turismo, 1979. DB-CNT
470. HOYOS R., José Eduardo y ROZO M., Celedonio
Estudio y plan preliminar para el manejo del bosque de manglar en la Costa
del Pacífico del Departamento de Nariño. Bogotá, 1973. 111p. Tesis
(Ing. For.). Universidad Distrital "Francisco José de Caldas", Facultad de
Ingeniería Forestal. DB-UD

471. HUBACH, Enrique
Geología del puerto de Buenaventura. Bogotá: Servicio Geológico Nacional, 1925. 4p. (Informe manuscrito No.153). DB-IGA; DB-ING
472. HUBACH, Enrique
Informe sobre las investigaciones al NW y N de Buenaventura. Bogotá: Instituto Geológico Nacional, diciembre 1924. (Informe No.152). DB-ING
473. HUBACH, Enrique
Instalación de una estación de petróleo en Buenaventura, Departamento del Valle. Bogotá: Instituto Geológico Nacional, s. f. (Informe No. 232). DB-ING
474. HUBACH, Enrique y ALVARADO, Benjamín
Informe sobre las minas de carbón de los chorros de propiedad del Ferrocarril del Pacífico, Departamento del Valle. Bogotá: Comisión Científica Nacional, 1931. 5p. (Comisión Científica Nacional. Informe No. 194). DB-ING
475. HUERTAS GOMEZ, Fernando Alí y CORDOBA BARRAGAN, Alfredo
Tabla de volumen para árboles en pié del bosque muy húmedo tropical de Buenaventura, Colombia. Ibagué, Colombia, 1970. 31p. cuadros. Tesis (Ing. For.). Universidad del Tolima, Facultad de Ingeniería Forestal. DB-CIF: 1582
476. HURTADO RIOS, Ulises y RAMIREZ, Kamal Ajmad Ismail
Explotación y aprovechamiento de las principales especies madereras de la zona del río San Juan (Chocó). Bogotá, 1972. 90p. Tesis (Ing. For.). Universidad Distrital "Francisco José de Caldas", Facultad de Ingeniería Forestal. DB-UD
477. IBOASA
Mapa del río San Juan. Cali, Colombia: PULPAPEL, 1971. Escala: 1: 25.000. DB-IND
478. IICA/BID/OPSA
Proyecto para el desarrollo de la pesca artesanal en el Litoral Pacífico Colombiano. Bogotá: IICA, 1977. 143p. CHQ-CCH; DB-CIR
479. INGETEC LTDA. Bogotá
Proyecto hidroeléctrico del río San Juan. Estudio de factibilidad técnica. Bogotá: INGETEC, 1978. 5v. AM-ISA
480. INGETEC LTDA. Bogotá
Proyecto hidroeléctrico del río San Juan: informe de viabilidad. Bogotá, Nueva York, 1971. 228p. DB-DNP; CHQ-CCH

481. INTECFOR LTDA.
Mapa río Micay, Municipio López. Cali, Colombia: CODEMACO, 1972.
Escala: 1: 100.000. DB-IND
482. INTEGRAL LTDA. Medellín
Buenaventura-Cali High Way: Buenaventura El Pailón sector; Proposed
Highway Route. Medellín, Colombia, 1968. 15p. DB-DNP
483. INTEGRAL LTDA. Medellín
Registro de sondes. Proyecto canal del Atrato, perforaciones. Medellín,
Colombia, 1965. 15p. AM-INT; DB-IGA
484. IBAÑEZ GRANADOS, Fernando
Algunos aspectos biológicos del camarón blanco (*Penaeus occidentale*)
(STREETS) de la zona de Guapí (Cauca-Colombia). Bogotá: Universidad de
Bogotá Jorge Tadeo Lozano, 1975. 61h. il. DB-UTL
485. EL INCENDIO DE Tumaco. En: Revista Banco de la República, Bogotá 20(240):
767 octubre 1947. AM-AND; DB-BRA; DB-BRI; DB-CIE
486. INFORME CIENTIFICO SOBRE la región Quibdó-Buenaventura. En: Min 5(58):
4.550-4.565, abril 1937. DB-IGA
487. INGENIEROS CONSULTORES LTDA. INCOL LTDA.
Canal navegable del pacífico tramo Buenaventura-Guapí. I fase. Cali,
Colombia: INCOL LTDA., 1981. pág. varia. tablas. mapas. il. planos.
fotos. VC-CVC
488. INGENIEROS CONSULTORES LTDA. INCOL LTDA.
Propuesta técnica para adelantar los estudios y diseños del canal navegable
Guapí-Tumaco. Fase I. Cali, Colombia: INCOL LTDA., 1982. pág.
varia. cuadros. fotos. VC-CVC
489. INGENIEROS FORESTALES CONSULTORES ASOCIADOS. IFCAYA
Mapa río Mira-El Jagua. Tumaco, Colombia: Chapas de Nariño, 1971.
Escala: 1: 25.000. DB-IND, SB
490. INGENIEROS FORESTALES CONSULTORES ASOCIADOS. IFCAYA
Mapa río Naya-San Juan. Popayán, Colombia: Universidad del Cauca,
1978. Escala: 1: 25.000. DB-IND, SB
491. INSTITUTO COLOMBIANO AGROPECUARIO. Bogotá
Parcelas demostrativas de cocotero en la Costa del Pacífico 1981-1986. Pro-
yecto. Bogotá: ICA, s. f. pág. varia. cuadros. anexos. VC-CVC

492. INSTITUTO COLOMBIANO AGROPECUARIO. Bogotá
Reconocimiento detallado de los suelos de la granja experimental del río Mira, Tumaco. Tumaco, Colombia: ICA, 1972. DB-ICA
493. INSTITUTO COLOMBIANO DE ENERGIA ELECTRICA. Bogotá
Análisis de la entrada de los nuevos proyectos de generación para la decisión sobre la fecha de iniciación de los diseños definitivos de Patía. Bogotá: ICEL, 1975. 40p. DB-ICEL
494. INSTITUTO COLOMBIANO DE ENERGIA ELECTRICA. Bogotá
Informe a la Asamblea Ordinaria de Accionistas de Centrales Eléctricas de Nariño, S.A. Bogotá: ICEL, 1975-1980. 6v. DB-ICEL
495. INSTITUTO COLOMBIANO DE ENERGIA ELECTRICA. Bogotá
Informe a la Asamblea Ordinaria de Accionistas de Centrales Eléctricas del Cauca, S. A. Bogotá: ICEL, 1975-1980. 6v. DB-ICEL
496. INSTITUTO COLOMBIANO DE ENERGIA ELECTRICA. Bogotá
Informe a la Asamblea Ordinaria de Accionistas de la Electrificadora del Chocó, S.A. Bogotá: ICEL, 1975-1980. 6v. DB-ICEL
497. INSTITUTO COLOMBIANO DE ENERGIA ELECTRICA. Bogotá
Suministro de energía al sistema Cauca-Nariño. Bogotá: ICEL, 1978. 17h. DB-ICEL
498. INSTITUTO COLOMBIANO DE LA REFORMA AGRARIA. Bogotá
Colonizaciones que están dentro de la zona de reserva forestal del Pacífico. Bogotá: INCORA, s. f. 12p. DB-INC
499. INSTITUTO COLOMBIANO DE LA REFORMA AGRARIA. Bogotá
Proyecto Costa del Pacífico; evaluación de la situación actual. Bogotá: INCORA, 1976. 201p. il. DB-CIF: 668
500. INSTITUTO COLOMBIANO DE HIDROLOGIA, METEOROLOGIA Y ADECUACION DE TIERRAS. HIMAT
Datos climáticos o resumen de temperatura y humedad de Buenaventura. Buenaventura, Colombia: HIMAT, s. f. pág. varia. cuadros. (Serie incompleta). VC-CVC
501. INSTITUTO DE FOMENTO INDUSTRIAL. Bogotá
Memorando sobre exportación de carbón por Buenaventura. En: IFI. Archivo, Bogotá 26: 865-66, s. f. DB-IFI
502. INSTITUTO DE FOMENTO INDUSTRIAL. Bogotá
Mercado y costos de los recursos marinos del Pacífico, costa colombiana del Pacífico. Bogotá, s. f. s. p. DB-IND

503. INSTITUTO GEOGRAFICO "AGUSTIN CODAZZI". Bogotá
Aproximación al puerto de Tumaco. Bogotá: Galas de Colombia, 1972.
mapa col. Escala: 1: 25.000
Contenido: Carteles de convenciones; información sobre mareas; tabla de
conversión. DB-BRA; DB-IGC
504. INSTITUTO GEOGRAFICO "AGUSTIN CODAZZI". Bogotá
Atlas básico de Colombia. Bogotá: Andes, 1970. 106p. DB-BRI
505. INSTITUTO GEOGRAFICO "AGUSTIN CODAZZI". Bogotá
Atlas de Colombia. Bogotá: Lito-Arco, 1967. 203p. DB-CED; DB-ICE;
DB-IGC
506. INSTITUTO GEOGRAFICO "AGUSTIN CODAZZI". Bogotá
Atlas de Colombia. 3a. ed. rev. y aumentada. Bogotá: Editorial Andes,
1980. 133p. DB-IGC; DB-BRA; DB-CIF
507. INSTITUTO GEOGRAFICO "AGUSTIN CODAZZI". Bogotá
Atlas regional Pacífico. Coordinación general Hugo Alejandro Sánchez y
otros. Bogotá: Imprenta del IGAC, 1983. 96p. mapas. DB-IGC
508. INSTITUTO GEOGRAFICO "AGUSTIN CODAZZI". Bogotá
Atrato-Truandó, Departamento del Chocó. Bogotá: Offset Galas, 1964.
Escala: 1: 100.000. 2 planchas col. DB-BRA; DB-IGC
509. INSTITUTO GEOGRAFICO "AGUSTIN CODAZZI". Bogotá
Carta hidrográfica del puerto interior de Tumaco. Bogotá, 1970. Escala:
1: 10.000. DB-IGA; DB-IGC
510. INSTITUTO GEOGRAFICO "AGUSTIN CODAZZI". Bogotá
Carta hidrográfica aproximación al puerto de Tumaco. Bogotá, 1971. Es-
cala: 1: 25.000. DB-IGA; DB-IGC
511. INSTITUTO GEOGRAFICO "AGUSTIN CODAZZI". Bogotá
Carta general del Atrato-Truandó, Departamento del Chocó. Bogotá, 1964.
Escala: 1: 100.000. DB-IGC; DB-IGA
512. INSTITUTO GEOGRAFICO "AGUSTIN CODAZZI". Bogotá
Diccionario geográfico de Colombia. Bogotá, 1971. 2v. AM-AND; DB-
CIE
513. INSTITUTO GEOGRAFICO "AGUSTIN CODAZZI". SUBDIRECCION DE IN-
VESTIGACION Y DIVULGACION GEOGRAFICA. Bogotá
Diccionario geográfico de Colombia. 2a. ed. rev. y aumentada. Bogotá:
Editorial Andes, 1980. 2v.
Contenido: v.1: A-LL; v.2: M-Z. DB-IGC

514. INSTITUTO GEOGRAFICO "AGUSTIN CODAZZI". Bogotá
Estudio general de suelos del Municipip de Buenaventura (Departamento del Valle del Cauca). Bogotá: IGAC, 1980. 275p. mapas sectores 1-2 foto-mosaico. DB-CIF: 3819
515. INSTITUTO GEOGRAFICO "AGUSTIN CODAZZI". Bogotá
Indice de estudios y trabajos realizados en el IGAC, 1935-1982. Bogotá: IGAC, 1983. 116p. DB-COL
516. INSTITUTO GEOGRAFICO "AGUSTIN CODAZZI". Bogotá
Inventario forestal general valle del río San Juan. Bogotá: IGAC, 1970. DB-IGC
517. INSTITUTO GEOGRAFICO "AGUSTIN CODAZZI". Bogotá
Mapa de bosques tomado de las planchas No. 2-066 y 2-076. En: Jaako Poyry. Estudios generales del sector maderero en el Litoral Pacífico. Escala: 1: 200.000. DB-CIF: 2955
518. INSTITUTO GEOGRAFICO "AGUSTIN CODAZZI". Bogotá
Mapa de la ciudad de Buenaventura. Bogotá, 1981. mapa a color. Escala 1: 10.000. DB-IGC
519. INSTITUTO GEOGRAFICO "AGUSTIN CODAZZI". Bogotá
Mapa de levantamiento general de los suelos de la región del río Mira, Departamento de Nariño. Bogotá: Offset Galas, 1961. Escala: 1: 100.000. DB-BRA; DB-IGC
520. INSTITUTO GEOGRAFICO "AGUSTIN CODAZZI". Bogotá
Mapa de suelos del andén pacífico, escala 1: 1' 500.000. Bogotá: IGAC, Subdirección Agrológica, 1981. DB-CIF: 3807
521. INSTITUTO GEOGRAFICO "AGUSTIN CODAZZI". Bogotá
Mapa general de bosques. Bogotá: IGAC, Departamento Agrológico, 1967. 2 mapas. (Su: V.III, 2). Escala: 1: 1' 000.000. DB-COF; DB-IGC
522. INSTITUTO GEOGRAFICO "AGUSTIN CODAZZI". Bogotá
Plancha del itsmo de San Pablo, Departamento del Chocó. Bogotá: Lit. Instituto Geográfico "Agustín Codazzi", 1970. Escala: 1: 100.000. DB-IGA; DB-IGC
523. INSTITUTO GEOGRAFICO "AGUSTIN CODAZZI". Bogotá
Pronóstico de pleamares y bajamares en la costa occidental de Colombia para el año de 1981. Bogotá, 1981. 23p.
524. INSTITUTO GEOGRAFICO "AGUSTIN CODAZZI". Bogotá
Pronóstico de pleamares y bajamares en la costa occidental de Colombia para el año de 1977. Bogotá: IGAC, s. f. 23p. DB-UTL

525. INSTITUTO GEOGRAFICO "AGUSTIN CODAZZI". Bogotá
República de Colombia, Departamento del Valle del Cauca. Bahía de Buenaventura. Bogotá, 1978. mapa a color. (Plancha 278). Escala: 1: 100.000. DB-IGC
526. INSTITUTO GEOGRAFICO "AGUSTIN CODAZZI". Bogotá
Los suelos del andén pacífico y su aptitud de uso. Bogotá: IGAC, 1981. DB-CIF
527. INSTITUTO GEOGRAFICO "AGUSTIN CODAZZI"; INSTITUTO NACIONAL DE DESARROLLO DE LOS RECURSOS NATURALES RENOVABLES Y DEL AMBIENTE y CORPORACION NACIONAL DE INVESTIGACION Y FOMENTO FORESTAL
Mapa de bosques de Colombia; memoria explicativa. Bogotá: IGAC, INDERENA, CONIF, 1984. 206p. il. 24 planchas. DB-CIF: 4425.
528. INSTITUTO "MATIA MULUMBA". Buenaventura
Estudio socio-religioso Instituto Matía Mulumba, Vicariato Apostólico de Buenaventura, 1977. Buenaventura, Colombia, 1977. 42p. mimeografiado. DB-CIF; VC-CVC
529. INSTITUTO "MATIA MULUMBA". Buenaventura
Informe sobre: la situación socio-económica de la población del Litoral Pacífico Vallecaucano y la incidencia de una explotación intensiva de la palma del chontaduro en dicha situación. Buenaventura, Colombia, 1978. copia. 33p. DB-CIF
530. INSTITUTO NACIONAL DE DESARROLLO DE LOS RECURSOS NATURALES RENOVABLES Y DEL AMBIENTE. Bogotá
Acuerdo administrativo relativo a la cooperación técnica del Gobierno Canadiense al INDERENA para el proyecto de desarrollo forestal integral de la Costa del Pacífico. Bogotá: Departamento Nacional de Planeación, 1973. pág. irr. DB-IND
531. INSTITUTO NACIONAL DE DESARROLLO DE LOS RECURSOS NATURALES RENOVABLES Y DEL AMBIENTE. Bogotá
Colombia: la industria de pulpa, papel y cartón. Síntesis del informe preparado para el Gobierno de Colombia y la Agencia Canadiense para el Desarrollo Internacional. Cali, Colombia, 1975. 62p. DB-IND
532. INSTITUTO NACIONAL DE DESARROLLO DE LOS RECURSOS NATURALES RENOVABLES Y DEL AMBIENTE. Bogotá
Diagnóstico de la pesca artesanal en Colombia. Bogotá, 1983. DB-IND
533. INSTITUTO NACIONAL DE DESARROLLO DE LOS RECURSOS NATURALES RENOVABLES Y DEL AMBIENTE. Bogotá
Estadísticas de la actividad pesquera en Colombia, 1970. Bogotá, 1971. 74p. DB-IND

534. INSTITUTO NACIONAL DE DESARROLLO DE LOS RECURSOS NATURALES RENOVABLES Y DEL AMBIENTE. Bogotá
Estadísticas pesqueras 1972. Bogotá: INDERENA, 1973. 63p. DB-IND
535. INSTITUTO NACIONAL DE DESARROLLO DE LOS RECURSOS NATURALES RENOVABLES Y DEL AMBIENTE. Bogotá
Estudio sobre el área de la concesión a usuarios campesinos de Buenaventura. Bogotá: INDERENA, División de Desarrollo Social y Vigilancia, 1974. 54p. mecanografiado. DB-CIF
536. INSTITUTO NACIONAL DE DESARROLLO DE LOS RECURSOS NATURALES RENOVABLES Y DEL AMBIENTE. Bogotá
Estudios geomorfológicos y de erosión de la cuenca hidrográfica del río Patía. Bogotá: INDERENA, 1974. 26p. fotocopia. DB-IND
537. INSTITUTO NACIONAL DE DESARROLLO DE LOS RECURSOS NATURALES RENOVABLES Y DEL AMBIENTE. Bogotá
Informe anual de labores 1970. Popayán, Colombia: INDERENA, Regional Pacífico, 1970. DB-CIF
538. INSTITUTO NACIONAL DE DESARROLLO DE LOS RECURSOS NATURALES RENOVABLES Y DEL AMBIENTE. Bogotá
Informe estadístico 1976. Buenaventura, Colombia: INDERENA, Regional Costa Pacífica, 1977. 147p. DB-CIF: 2061
539. INSTITUTO NACIONAL DE DESARROLLO DE LOS RECURSOS NATURALES RENOVABLES Y DEL AMBIENTE. Bogotá
Informe estadístico año 1977. Cali, Colombia: INDERENA, Regional Pacífico, 1978. 162p. DB-CIF: 2061; DB-IND
540. INSTITUTO NACIONAL DE DESARROLLO DE LOS RECURSOS NATURALES RENOVABLES Y DEL AMBIENTE. SUBGERENCIA DE FOMENTO DE BOSQUES, AGUAS Y SUELOS
Informe sobre el estado actual de la industria maderera en la región sur del Departamento del Chocó. Convenio No. 145 IGAC-INDERENA. Bogotá: INDERENA, 1980. 2v. cuadros. Contiene informe teórico y apéndices. DB-IND; VC-CVC
541. INSTITUTO NACIONAL DE DESARROLLO DE LOS RECURSOS NATURALES RENOVABLES Y DEL AMBIENTE y REID COLLINS ASSOCIATES LTDA.
Vancouver
Informe sobre el recurso forestal y las industrias forestales de la zona pacífica de Colombia, preparado para el Gobierno de Colombia y la Agencia Canadiense para el Desarrollo Internacional. Bogotá: INDERENA, 1976. 2v. en 4t. DB-IND; DB-DNP; DB-CFP; DB-CIF: 947

542. INSTITUTO NACIONAL DE DESARROLLO DE LOS RECURSOS NATURALES RENOVABLES Y DEL AMBIENTE. Bogotá
Investigación técnico-económica de la industria del aserrío en Colombia. Bogotá, 1978. 115p. DB-IND; VC-CVC
543. INSTITUTO NACIONAL DE DESARROLLO DE LOS RECURSOS NATURALES RENOVABLES Y DEL AMBIENTE. Bogotá
Mapa Barbacoas. Bogotá: INDERENA, 1973. Escala: 1: 100.000. DB-IND, SB
544. INSTITUTO NACIONAL DE DESARROLLO DE LOS RECURSOS NATURALES RENOVABLES Y DEL AMBIENTE. Bogotá
Mapa forestal general de la Costa Pacífica Colombiana. Proyecto de desarrollo forestal integral de la Costa Pacífica. Bogotá: INDERENA y Agencia Canadiense para el Desarrollo Internacional, 1976.
545. INSTITUTO NACIONAL DE DESARROLLO DE LOS RECURSOS NATURALES RENOVABLES Y DEL AMBIENTE. DIVISION FORESTAL
Mapa preliminar río San Juan, Departamento del Chocó. Escala: 1: 200.000. Bogotá, s. f. DB-CIF
546. INSTITUTO NACIONAL DE DESARROLLO DE LOS RECURSOS NATURALES RENOVABLES Y DEL AMBIENTE. Bogotá
Plan para el desarrollo de la pesca artesanal en la Costa del Pacífico Colombiano. Buenaventura, Colombia: INDERENA, 1973. pág. irr. DB-IND
547. INSTITUTO NACIONAL DE DESARROLLO DE LOS RECURSOS NATURALES RENOVABLES Y DEL AMBIENTE. Bogotá
A Preliminary Report on the Forest and Forest Industries of the Pacific Coast of Colombia. Bogotá: INDERENA, 1974. pág. irr. DB-IND
548. INSTITUTO NACIONAL DE DESARROLLO DE LOS RECURSOS NATURALES RENOVABLES Y DEL AMBIENTE. Bogotá
El problema del atún en la costa colombiana del Pacífico. Documento presentado al Comité Sectorial de la Industria Pesquera. Bogotá, 1971. -23p. DB-IND
549. INSTITUTO NACIONAL DE DESARROLLO DE LOS RECURSOS NATURALES RENOVABLES Y DEL AMBIENTE. Bogotá
Programa parques nacionales y vida silvestre. Buenaventura, Colombia: INDERENA, Regional Pacífico, 1972. 5p. DB-CIF
550. INSTITUTO NACIONAL DE DESARROLLO DE LOS RECURSOS NATURALES RENOVABLES Y DEL AMBIENTE. Bogotá
Proyecto de asistencia técnica en el cultivo de especies marinas en el Pacífico Colombiano. Bogotá, 1976. 24p. DB-OPS

551. INSTITUTO NACIONAL DE DESARROLLO DE LOS RECURSOS NATURALES RENOVABLES Y DEL AMBIENTE y DESARROLLO RURAL INTEGRADO. DRI Proyecto de investigación y demostración del aprovechamiento forestal en la zona pacífica colombiana. Solicitud de cooperación técnica y financiera al Gobierno de Canadá. Bogotá: INDERENA, 1975. 69p. il. DB-CIF; DB-IND
552. INDERENA/FAO Proyecto de pesca marítima. Bogotá, 1976. pág. varia. DB-IND
553. INSTITUTO NACIONAL DE DESARROLLO DE LOS RECURSOS NATURALES RENOVABLES Y DEL AMBIENTE. Bogotá Solicitud de cooperación técnica y financiera al Gobierno de Canadá relativa al proyecto de investigación y demostración de aprovechamiento forestal en la zona pacífica colombiana. Bogotá, s. e., 1975. 69p. mapas. cuadros. anexos. VC-CVC
554. INSTITUTO NACIONAL DE DESARROLLO DE LOS RECURSOS NATURALES RENOVABLES Y DEL AMBIENTE. Bogotá Ubicación de aserraderos mecanizados en la Costa Pacífica y río Atrato. En su: investigación técnica económica de la industria del aserrío en Colombia. Bogotá, 1972. DB-IND
555. INSTITUTO VALLECAUCANO DE INVESTIGACIONES CIENTIFICAS. Cali Areas aptas para el cultivo del chontaduro en Colombia. I. Región del Litoral Pacífico; zona del Municipio de Buenaventura. Cali, Colombia: IVIC, 1980. 52h. il. (Boletín Divulgativo No. 5). DB-CIF: 2547
556. INTERCONEXION ELECTRICA, S. A. Proyecto hidroeléctrico del río San Juan: estudio de factibilidad técnica. Bogotá: INGETEC, 1978. 4v. Contenido: v.1: Topografía.- v.2: Geotecnia.- v.3: Hidrología.- v.4: Ecología. AM-ISA
557. IRAGORRI, Oscar Los carbones del Valle y del Cauca. En: Boletín de la Sociedad Geográfica de Colombia, Bogotá 8(47-48): 179-201, 1955. DB-IGC
558. JAAKO POYRY CONSULTING OY. Helsinki y ORTIZ ARANGO Y CIA. Bogotá Estudios generales del sector maderero en el Litoral Pacífico Colombiano. Selección de áreas del proyecto. Cali, Colombia: Corporación Autónoma Regional del Cauca, junio 1980. 40p. il. DB-CIF: 2847
559. JAAKO POYRY CONSULTING OY. Helsinki y ORTIZ ARANGO Y CIA. Bogotá Estudios generales del sector maderero en el Litoral Pacífico Colombiano. Memoria ejecutiva. Cali, Colombia: Corporación Autónoma Regional del Cauca, 1981. 104p. il. mapa en carpeta. DB-CIF: 2955

60. JAAKO POYRY CONSULTING OY. Helsinki y ORTIZ ARANGO Y CIA. Bogotá
Estudios generales del sector maderero en el Litoral Pacífico Colombiano.
Cali, Colombia: Corporación Autónoma Regional del Cauca, 1981. 12v.
il. mapas col. DB-CIF: 2943-2954; VC-CVC
Contenido: v.1: Selección del área del estudio.- v.2: Descripción del
área del estudio.- v.3: Inventario forestal.- v.4: Dendrología.- v.5:
Tecnología de maderas.- v.6: Silvicultura.- v.7: Ordenación forestal y
plan de corta.- v.8: Sistema de control de corta.- v.9: Aprovechamien-
to forestal.- v.10: Mercado nacional y exterior.- v.11: Industria forestal
actual.- v.12: Prefactibilidad de proyectos industriales.
561. JANSEN, Arnold Wilton
La pesca en la Costa del Pacífico. En: Colombia, Bogotá 1(3-4): 99-107,
1944. DB-CGR
562. JAPAN INTERNATIONAL COOPERATION AGENCY
Feasibility Report on Julumito Hydro-Electric Power Project. s. l., 1979.
2v. DB-ICEL
563. JAPAN INTERNATIONAL COOPERATION AGENCY
Informe del estudio de factibilidad de desarrollo hidroeléctrico del proyecto
de Julumito (resumen). s. l., 1979. 33h. DB-ICEL
564. JARAMILLO ARANGO, Fernando
Las zonas de algunos crustáceos decápodos encontrados en el plancton de la
Bahía de Buenaventura y los factores relacionados con su distribución. Bo-
gotá: Universidad de Bogotá Jorge Tadeo Lozano, 1978. 101h. il.
DB-UTL
565. KELLEY, Frederick M.
On the Junction of the Atlantic and Pacific Oceans, and the Practicability
of a Ship Canal, without Locks, by the Atrato Valley. En: Institute of Civil
Engineers Minutes of Proceedings, 15: 376-417, 1856.
566. KESHISHEV, Vladimir
La pesca en la solución del problema de los alimentos: América Latina. En:
Academia de Ciencias de la URSS, Moscú 8: 67-78, 1980.
567. LABORATOIRE CENTRAL D' HIDRAULIQUE DE FRANCE
Ampliación del puerto de Buenaventura. Informe general. Bogotá: Ministe-
rio de Obras, 1965. 40p. 76 perfiles. DB-CIF
568. LABORATOIRE CENTRAL D' HIDRAULIQUE DE FRANCE
Departamento del Chocó. Estudio de la vía acuática Atrato-San Juan. Ca-
nales y esclusión. Informe preliminar. Bogotá, 1966. 61p. gráficas. pla-
nos. DB-IGA

569. LABORATOIRE CENTRAL D' HIDRAULIQUE DE FRANCE. Missions en Colombie Informe técnico sobre hidrología del Chocó. Estudio tentativo. Bogotá, 1966. 6, 6, 7p. DB-IGA
570. LABORATOIRE CENTRAL D' HIDRAULIQUE DE FRANCE
Puerto de Buenaventura. Estudios en modelos reducidos. Bogotá: Ministerio de Obras, 1967. 17p. DB-IGA; DB-MOP
571. LADRACH, William Ernest
Estudios de limpieza de la regeneración natural. En: Concesión forestal Bajo Calima, 1959-1975, día de campo. Cali, Colombia: Cartón de Colombia, S.A., marzo 1976. pp. 65-68. DB-CIF: 1972
572. LADRACH, William Ernest
Plantaciones alrededor del campamento. En: Concesión forestal Bajo Calima, 1959-1975, día de campo. Cali, Colombia: Cartón de Colombia, S.A., marzo 1976. pp. 69-71. DB-CIF: 1972
573. LADRACH, William Ernest
Plantaciones de especies nativas 1973-1974. En: Concesión forestal Bajo Calima, 1959-1975, día de campo. Cali, Colombia: Cartón de Colombia, S.A., marzo 1976. pp. 72-78. DB-CIF: 1972
574. LADRACH, William Ernest
Rendimientos y comportamiento de la regeneración natural En: Concesión forestal Bajo Calima, 1959-1975, día de campo. Cali, Colombia: Cartón de Colombia, S.A., marzo 1976. pp. 54-64. DB-CIF: 1972
575. LADRACH, William Ernest
Reservas forestales en la concesión. En: Concesión forestal Bajo Calima, 1959-1975, día de campo. Cali, Colombia: Cartón de Colombia, S.A., marzo 1976. pp. 13-16. DB-CIF: 1972
576. LAMB, F. Bruce
The Coastal Swamp Forest of Nariño-Colombia. En: Caribbean Forester, Puerto Rico 20(3-4): 78-89, July-December 1959. AM-FNA; DB-CIF-H
577. LARA LONDOÑO, Lucrecio y QUIJANO CIFUENTES, Jaime
Algunos aspectos sobre la explotación forestal en la región del Calima, Buenaventura, Valle del Cauca. Bogotá, 1970. 38p. Tesis (Ing. For.). Universidad Distrital "Francisco José de Caldas", Facultad de ingeniería Forestal. DB-UD
578. LASTRA RIVERA, José Anatolio y ARGUELLO, A.
Estudio tecnológico de 18 maderas de la región de Barbacoas, Nariño, Colombia. Bogotá: Universidad Distrital "Francisco José de Caldas", Instituto de Investigaciones y Proyectos Forestales y Madereros, 1971. pág. varia. DB-IFM; DB-IND

79. LAVERDE, David y MURCIA CALDERON, Saúl
Estudio tecnológico de la madera de dos especies (Pouteria cf. P. guianensis Aubl. y Callocarpum mammosum (L. Pierre) del Bajo Calima, Buenaventura. Ibagué, Colombia, 1984. Tesis en proceso. Universidad del Tolima, Facultad de Ingeniería Forestal. TI-UT
580. LAVERDE GOUVERT, Luis
Los canales del Chocó. En: Boletín de la Sociedad Geológica Colombiana, 24(91-92): 91-106. mapas, 1966. DB-IGA
581. LEE, V. H. y BARRETO, Pablo
Artrópodos ematógafos del río Rapaso, Valle, Colombia. I-IV. En: Caldasia, 10(49): octubre 1969. DB-ICN
582. LEGUIZAMO BARBOSA, Alberto
Asociaciones agroforestales con base en cerco en el Medio Atrato (Chocó-Colombia). Bogotá: CONIF, noviembre 1983. 31p. fotocopia. DB-CIF
583. LEGUIZAMO BARBOSA, Alberto
Precios de los diferentes tipos de madera que se está extrayendo en la zona del Bajo Calima. Bogotá: CONIF, 1978. DB-CIF
584. LEGUIZAMO BARBOSA, Alberto
Sistemas agroforestales en ejecución en el Bajo Calima, Buenaventura, Colombia. En: Taller sistemas agroforestales en América Latina. Turrialba, Costa Rica (26-30 marzo de 1979). Turrialba, Costa Rica: CATIE, 1979. pp. 135-139. DB-CIF: 2573
585. LEMAITRE, Eduardo
El canal del Atrato y las exploraciones de Bonaparte. En: Wyse Vínculo, 16(125): 10-13, 1964. DB-IGA
586. LENIS, Eduardo
Mapa Municipio López, Cauca, 1973. Escala 1: 25.000. DB-IND, SB
587. LEON PEÑA, Edilberto
Metodología para el estudio y descripción de las fincas de CONIF, Lusitania, La Solita, Araki y Sabaleta. Bogotá, 1982. 19p. fotocopia. DB-CIF: 4194
588. LETTE, Henk
Natural Regeneration on a Deforested Area in Bajo Calima, Colombia; a Study on the First Five Years of Secondary Forest Growth. Cali, Colombia: Proyecto INDERENA/PNUD/FAO/CONIF, 1981. 73p. il. mapas. fotocopia. Thesis Agricultural University, Department of Silviculture Wageningen, Holanda. DB-CIF: 2872

589. LETTE, Henk y VISSER, Paul
Tecnología apropiada en el sector forestal en países del Tercer Mundo. La región de Buenaventura, Costa Pacífica, Colombia. Cali, Colombia: Proyecto INDERENA/PNUD/FAO/CONIF, 1980. 243p. Tesis (Ing. For.). Universidad de Agricultura, Departamento de Técnicas Forestales, Wageningen, Holanda. DB-CIF: 4234
590. LITERATURA GEOGRAFICA SOBRE Colombia colectada en 1983. En: Anales de la Universidad, Bogotá 8: 236-258, 1974. 116 referencias cartográficas. 117 referencias de obras sobre geografía colombiana. DB-UN
591. LONDOÑO, Alejandro
Situación actual y necesidades futuras de la investigación en biología marina: el caso del Litoral Pacífico desde el punto de vista del sector productivo. En: Seminario nacional de ciencias del mar (3o.: 28-31 agosto de 1977: Villa de Leyva). Bogotá: COLCIENCIAS, 1978. pp. 165-171. DB-COL; DB-REN
592. LONDOÑO, D. F.
Algunos aspectos biológicos de los peces en interés comercial capturados por la flota camaronera en el Pacífico Colombiano. Bogotá, 1977. 98p. Tesis (Biol. Mar.). Universidad de Bogotá Jorge Tadeo Lozano. DB-UTLM
593. LOPEZ R., Juan Luis
Tablas de volumen, peso verde y ecuación de conicidad para Pinus kesiya. Cali, Colombia: Cartón de Colombia, S.A., abril 1983. 11p. (Informe de Investigación No. 83). DB-CIF
594. LOPEZ R., Manuel y MONROY M., Luis M.
Características de la regeneración natural de 14 especies forestales de valor comercial de los bosques higrofiticos del Bajo Calima, Buenaventura, Colombia. Ibagué, Colombia, 1978. 86p. Tesis (Ing. For.). Universidad del Tolima, Facultad de Ingeniería Forestal. TI-UT; DB-CIF: 1871
595. LOZANO, H. y QUIROZ, H. J.
Dictámen del porcentaje sobre daños ecológicos y económicos causados por el derrame de hidrocarburos del B/T Saint Pete en las proximidades de Tuma-co, Costa Pacífica Colombiana, diciembre 14 de 1976 a enero 20 de 1977. s. l., s. f. 63p. DB-CDM
596. LOZANO R., Alberto
Necesidades de maquinaria agrícola, Departamentos: Nariño, Valle, Caldas y Tolima. En: Revista Banco de la República, Bogotá 32(381): 805-808, julio 1959. AM-AND; DB-BRA; DB-BRI; DB-CIE

597. LOZANO FIGUEROA, Gerardo
 Actividades agrosilvopastoriles en Colombia; informe presentado a FAO.
 Bogotá: Corporación Nacional de Investigación y Fomento Forestal, octubre
 1983. 131p. il. DB-CIF: 3765
598. LUNA, Julio
 La pesca latinoamericana consolida su desarrollo. s.c. s.e., 1979. 5p.
 VC-CVC
599. LUNA ROA, Armando
 Breves noticias histórico-geográficas del Departamento del Chocó. En: Re-
 vista Policía Nacional, Bogotá 18(84): 13, noviembre-diciembre 1960.
 DB-BRI
600. LUNA ZAMBRANO, C.
 Mineralogía sedimentaria de suelos de Tumaco. Bogotá: IGAC, 1961.
 DB-IGC
601. LLANO BUENAVENTURA, Manuel del
 Carácter de los suelos del Litoral Pacífico. En: Andrea, Bogotá 1(1): 50-53,
 1956. SL
602. LLANO BUENAVENTURA, Manuel del
 El complejo problema de la agricultura en la selva pluvial Litoral del Pací-
 fico Colombiano. En: Suelos Ecuatoriales, Bogotá 1(3-4): 139-162, 1958.
 DB-ICA
603. MAGNUSSON, Magnus et al.
 Colombia: Desarrollo de las pesquerías marinas. Roma: FAO, 1981. Coope-
 ración FAO-Noruega. SL
604. MAHECHA VEGA, Gilberto Emilio
 Aplicación de la dendrología a los tipos de bosques en Colombia. Árboles
 del río Atrato y de la Costa Pacífica. 1a. etapa del mapa de bosques.
 Bogotá: CONIF, 1979. 285p. il. mapas. DB-CIF: 2182
605. MAHECHA VEGA, Gilberto Emilio
 Dendrología. En: Jaako Poyry y Ortíz Arango y Cía. Estudios generales
 del sector maderero en el Litoral Pacífico Colombiano. Memoria detallada
 4. Cali, Colombia: CVC, 1981. 171p. il. 455 especies. DB-CIF:2946
606. MAHECHA VEGA, Gilberto Emilio
 Estudio de la vegetación nativa para el manejo de la cuenca receptora del
 Alto Calima, Valle del Cauca. Cali, Colombia: Corporación Autónoma Re-
 gional del Cauca, 1970. 179p. VC-CVC
607. MAHECHA VEGA, Gilberto Emilio
 Estudio general del sector maderero en el Litoral Pacífico Colombiano: den-
 drología. En: Cespedesia, Cali 11(41-42): 1-67, 1982. DB-ICN; DB-IND

608. MAHECHA VEGA, Gilberto Emilio
Informe dendrológico preliminar "mapa de bosques de Colombia". Proyecto
INDERENA-IGAC-CONIF. Bogotá, mayo 1978. 24p. 41 fotos. DB-CIF
609. MAHECHA VEGA, Gilberto Emilio
Lista de las especies encontradas en el sur del Litoral Pacífico. Bogotá:
INDERENA-IGAC-CONIF, 1978. 10p. DB-CIF
610. MAHECHA VEGA, Gilberto Emilio; RODRIGUEZ SOTO, Roberto y ACERO
DUARTE, Luis Enrique
Estudio dendrológico de Colombia. Bogotá: Instituto Geográfico "Agustin
Codazzi", 1984. 282p. il. DB-CIF: 4426
611. MALDONADO, J.
Observaciones realizadas sobre el fenómeno de la marea roja presentado en
aguas del Pacífico Colombiano en los meses de julio a septiembre, 1976.
En: Divulgación Pesquera, Bogotá 12(2): 1-18, 1978. DB-IND; DM-MM;
DB-CDM; DB-CAR
612. MALLOL DE RECASENS, María Rosa y RECASENS TUSET, José de
Estudio comparativo de los niveles de vivienda en Buenaventura y Puerto Co-
lombia. En: Revista Colombiana de Antropología, Bogotá 12: 293-328, 1963.
DB-IAT
613. MANGROVE SWAMPS OF the Pacific Coast of Colombia. En: Annals of the
Association of American Geographers, 46(1): 98-121, March 1956. DB-IGA
614. MANRIQUE P., Oscar
Antecedentes administrativos de la cuenca hidrográfica del río Nima. En:
Simposio sobre ordenación y manejo de las cuencas hidrográficas en el De-
partamento del Valle del Cauca. Palmira, Colombia, mayo 1981. 11p.
DB-IND
615. MARLES SALAZAR, Aurelio y QUEJADA OLIVO, Fernando
Análisis de la regeneración natural y estructura del bosque en tres paisajes
geomorfológicos de la zona húmeda tropical del Opagadó, Chocó. Bogotá,
1971. 156p. Tesis (Ing. For.). Universidad Distrital "Francisco José de
Caldas", Facultad de Ingeniería Forestal. DB-UD
616. MARQUEZ RIVERA, Marcelino
Diccionario histórico-geográfico del Departamento de Nariño. En: Cultura
Nariñense, Pasto (1-5): 9, 11-30, julio 1968; diciembre 1970.
617. MARQUEZ RIVERA, Marcelino
Diccionario hidtórico-geográfico del Departamento de Nariño. En: Cultura
Nariñense, Pasto (120-121): 59-66, mayo-agosto 1980.

618. MARTINEZ HIGUERA, Hugo
Reconocimiento de los suelos de la estación silvicultural "La Espriella", fincas Lusitania, La Solita, Araki, Municipio de Tumaco. Contrato INDERENA-CONIF 19/81. Bogotá: CONIF, 1983. 272p. DB-CIF: 3956
619. MARTINEZ MARTINEZ, Alfonso
Peces deportivos de Colombia, agua dulce. Bogotá: Fondo Cultural Cafetero, 1981. 336p. il. DB-CIF: 3114
620. MARTINEZ MARTINEZ, Alfonso
Peces deportivos de Colombia, agua salada. Bogotá: Fondo Cultural Cafetero, 1978. 309p. il. DB-CIF: 3113
621. MARTINEZ V., Eliécer
El Valle y los transportes al Pacífico. En: Colombia, Bogotá 1(10): 161-172, 1944.
622. MAZUERA, Humberto
A Comparative Study of Four Forest Inventory Sampling Methods in the Humid Tropical Region of Lower Calima near Buenaventura, Colombia. Cali, Colombia: Cartón de Colombia, S.A., December 1980. 19p. (Research Report No. 64). DB-CIF: 3720
623. MAZUERA, Humberto
Estudio comparativo de cuatro métodos de muestreo forestal en la región húmeda tropical del Bajo Calima, Buenaventura. Cali, Colombia: Cartón de Colombia, S.A., diciembre 1980. 19p. (Informe de Investigación No. 64). DB-CIF: 2712
624. MAZUERA, Humberto
Volumen de fustes y ramas de árboles del bosque mixto en la región húmedo-tropical. Cali, Colombia: Cartón de Colombia, S.A., junio 1982. 23p. (Informe de Investigación No. 76). DB-CIF: 3726
625. MAZUERA G., Oscar E.
El programa de desarrollo para Buenaventura. En: Nueva Frontera, Bogotá documentos No. 33: 31-32, diciembre 1978. DB-LEX; DB-CIF: 1920
626. MEDINA SANTACRUZ, Angel María
Por qué la refinería debe continuarse en Tumaco? En: Cultura Nariñense, Pasto 3(21): 85, marzo 1970. DB-BRI
627. MEJIA, J. G.; ALZAMORA, L. y ZULUAGA, A.
Estudio demográfico del Municipio de Buenaventura. Cali, Colombia: Universidad del Valle, Departamento de Medicina Social, 1982. VC-UV
628. MEJIA GUTIERREZ, Mario
Litoral Pacífico Colombiano; clima y uso de la tierra, especial referencia a la Isla Gorgona. Palmira, Colombia: Universidad Nacional, Facultad de Ciencias Agropecuarias, 1984. 63p. il. DB-COA: 1315

29. MEJIA, Miguel Angel
Incidencia de una explotación intensiva de la palma del chontaduro en la situación socio-económica de la población del Litoral Pacífico Vallecaucano. Cali, Colombia: Secretaría de Agricultura y Fomento, 1978. 40p. tablas. (Boletín Divulgativo No. 3 de 1978). SL
30. MEJIA PIZARRO, Néstor y GUERRERO ERAZO, Gerardo
Inventario y plan de manejo de bosques sajal y cuangarial en la región de Mosquera, Nariño. Bogotá, 1965. 63h. anexos. planos. Tesis (Ing.For.) Universidad Distrital "Francisco José de Caldas", Facultad de Ingeniería Forestal. DB-IFM
31. MEJIA TIRADO, Alvaro
Las minas de Timbiquí. Bogotá, 1974. (Cuadernos colombianos No.1). SL
632. MELO, Héctor
La maniobra del oro en Colombia. 2a. ed. Medellín, Colombia: Editorial La Pulga, 1975. SL
633. MENDOZA Y OLARTE LTDA. y OLARTE Y MEJIA
Plan de desarrollo integral de Buenaventura. Libro 1: Diagnóstico. Cali, Colombia: Corporación Autónoma Regional del Cauca, julio 1973. 2v. il. mapas.
Contenido: t.1: Diagnóstico económico y físico.- t.2: Diagnóstico social, administrativo y global. DB-CIF: 868 y 869
634. MENESES DEVIA, Eddy y PEREZ COBOS, Alvaro
Estudio de caracterización de suelos agroforestales del Bajo Calima, Buenaventura (Valle del Cauca). Ibagué, Colombia: Universidad del Tolima, 1981. 139p. Tesis (Ing. For.) Universidad del Tolima. Fac. Forestal
TI-UT
635. MERIZALDE, Bernardo del Carmen. Padre
Estudio de la costa colombiana del Pacífico. Bogotá: Imprenta del Estado Mayor General, 1921. 248p. mapas. DB-BRA; DB-USB
636. MEYER DE SCHAUENSEE, Rodolphe
The Birds of the Republic of Colombia; Their Distribution and Keys for Identification. En: *Caldasia*, 5(22): 251-379; 5(23): 381-643, noviembre 1948; septiembre 1949. DB-ICN; DB-IND
637. MOCHIZUKI, Masaro; RUEDA, Shuishiro; ESCOBAR R., J.J.; GARCES, Carlos; MORA, Julio y GOMEZ, Rafael
Evaluaciones pesqueras con palangre de superficie y nasas en el Pacífico Colombiano. (Informe Preliminar No. 2). Cartagena, Colombia: INDERENA, Jica, 1980. 17p. DB-IND

638. MDLINA, Carlos
Mapa río Cuil, Nariño. s. l.: PROCOLMA, 1975. Escala 1: 25.000.
DB-IND
639. MOLINA, Carlos y GARRIDO, Luis M.
Mapa río Satinga, Mosquera. s. l.: As. El Carmelo, 1975. Escala 1: 25.000. DB-IND, SB
640. MOLINARES, Ana María y BARON, Adolfo
Estudio de la calidad del camarón procesado en las costas Atlántica y Pacífica. Bogotá: Instituto Nacional de los Recursos Naturales Renovables y del Ambiente, 1972. DB-IND
641. MONCADA ROA, Olga Inés
Apropiación de recursos mineros en Condoto, Chocó. Bogotá, 1977. Tesis (Antropol.). Universidad de los Andes, Departamento de Antropología.
DB-UA
642. MONCADA ROA, Olga Inés
Chocó: explotación de minas y mineros. Bogotá: Editorial América Latina, 1979.
643. MONCAYO, Javier
Algunas consideraciones sobre el Litoral de Nariño. Pasto, Colombia: Banco de la República, 1967. 59h. DB-BRA
644. MONROY, J. H.
Grupos zooplanctónicos del Pacífico Colombiano, relacionados con las variables oceanográficas. Crucero PP IV-Area I. Bogotá, 1976. 35p. Tesis (Biol. Mar.). Universidad de Bogotá Jorge Tadeo Lozano. DB-MM; DB-UTL
645. MONSALVE, Bertha de
Copepodos del Pacífico Colombiano, cruceros pacífico V, III (1976). En: Divulgación Pesquera, Bogotá 18(4): 1-48. DB-IND; DB-REN
646. MONTAÑA R., Luis Eduardo
Estudio de incrementos en los bosques en regeneración natural del Bajo Calima, Buenaventura Valle del Cauca, Colombia. Bogotá, 1968. 55p. Tesis (Ing. For.). Universidad Distrital "Francisco José de Caldas", Facultad de Ingeniería Forestal. DB-UD
647. MORA, A.
Biology and Fishery of the Titi Shrimp *Xyphopenacus riveti* on the Pacific Coast of Colombia, South America. Canadá, 1973. 106p. Thesis Biol. Memorial. University of New Foundland St. John's Canadá. DB-MM

648. MORA C., Francisco Javier
Estructura geo-económica de la región norte del Departamento de Nariño.
En: Revista UNIMAR, Patu 2(4): 21-27, julio-diciembre 1983.
649. MORA L., Orlando
Recursos pesqueros marítimos de Colombia. Bogotá: INDERENA, 1974.
54p. DB-IND
650. MORA L., Orlando y BARONA, Omar
Evaluación preliminar de la pesquería de camarones en el Pacífico Colombiano. Bogotá: INDERENA, 1974. 23p. diagramas, cuadros. DB-GDM;
DB-IND
651. MORA L., Orlando y BARONA, Omar
Evaluación preliminar de las pesquerías de camarones en el Pacífico Colombiano: consulta gubernamental sobre los recursos camaroneros en la zona CICAR. Caracas, 1974. 23p. DB-IND
652. MORALES V., Jesús M.
Reconocimiento detallado de los suelos de la estación experimental El Mira, Tumaco. Bogotá: Instituto Colombiano Agropecuario, Programa Nacional de Suelos, 1972. 206p. mapas. DB-ICA
653. MORALES, Jorge
Aspectos sociales de la comunidad en un área rural de Barbacoas. En: Revista Colombiana de Antropología, Bogotá 14: 1969. DB-IAT; DB-UN
654. MORENO, Oscar
Mapa Tapaje-Chontaduro-Maguí. s. l., 1975. Escala 1: 25.000. DB-IND
655. MORENO TIBADUIZA, Leonel y RONCANCIO BUITRAGO, Luis Carlos
Estudio de las propiedades básicas de trabajabilidad de 15 especies maderables colombianas. Parte II. Bogotá, 1979. anexos. Tesis (Ing. For.). Universidad Distrital "Francisco José de Caldas", Facultad de Ingeniería Forestal.
DB-UD
656. MOSQUERA, Félix
Mapa río Micay. Bogotá: Eduardo Lenis, 1974. Escala 1: 25.000. DB-IND, SB
657. MOSQUERA, Félix y AVILA, H.
Mapa río Micay, Municipio López. s. l.: Antonio Lenis, 1972. Escala 1: 100.000. DB-IND, SB
658. MOTTA, María Teresa; JARAMILLO, Leonor y PORRAS, Oseas
La reforestación en Colombia. En: Revista de Planeación y Desarrollo, Bogotá 10(2): 83-158, mayo-agosto 1978. DB-BRH; DB-CIF-H

659. MOTTA GONZALEZ, Nancy
Estratificación social en Salahonda. Popayán, Colombia, 1976. 263p.
Tesis. Universidad del Cauca, Facultad de Humanidades. DB-IAT; CP-UC
660. MOTTA GONZALEZ, Nancy
Historia y tradición de la cultura en el Litoral Pacífico Colombiano. Cali,
Colombia: CVC, agosto 1984. 23p. (Biblioteca CVC). VC-CVC; DB-CIF
661. MOTTA GONZALEZ, Nancy
La migración en Salahonda; un caso de estudio en el Litoral Pacífico Nari-
ñense, Colombia. Popayán, Colombia: Universidad del Cauca, 1978. 21p.
CP-UC
662. MUÑOZ, M. V.
Comercialización del pescado de mar en el Valle del Cauca. Cali, Colom-
bia, 1974. 145p. Tesis (Econ.). Universidad del Valle, Facultad de Eco-
nomía. DB-FAO; VC-UV
663. MURGEEYTI, Pedro
Memoria geográfica del Chocó (año 1824). En: Colombia Geográfica, 2
(1): 9-21, 1971.
664. MURPHY, Robert Cushman
The Litoral of Pacific Colombia and Ecuador and Racial Sucession in the
Colombian Choco. En: Boletín Sociedad Geográfica de Colombia, Bogotá
6(2-3): 187-199, junio-diciembre 1939. DB-IGC
665. NACIONES UNIDAS e INGEOMINAS
Proyecto de metales preciosos en las cuencas de los ríos Atrato y San Juan,
Departamento del Chocó y Antioquia: informe técnico. Proyecto COL-72
006/II. New York, N.U., 1977. 235p. 22 f. DB-ING
666. NARANJO, Germán
Estructura administrativa; Fundación para el Desarrollo Industrial. Cali,
Colombia: s.e., 1977. pág. varia. VC-CVC
667. NARANJO HENAO, Luis Germán
El falaropo norteño, Lobipes lobatus (Aves: Phalaropodidae) en Colombia.
En: Lozanía, Bogotá (46): 1-6, noviembre 1983. DB-ICN; DB-CIF-H
668. NARANJO HENAO, Luis Germán
Guía para identificar las aves marinas colombianas. Parte 2: Pacífico. En:
Informe Museo del Mar, 26: 1-79, 1980. DB-UTL; DB-COL

669. NARANJO RODRIGUEZ, Julio César y SOLANO CARDOZO, Rubén
Descripción dendrológica, comportamiento en vivero y propiedades físicas y mecánicas del Belotia colombiana Cuatr. Bajo Calima, Buenaventura. Ibagué, Colombia, 1981. 137p. anexos. Tesis (Ing. For.). Universidad del Tolima, Facultad de Ingeniería Forestal. TI-UT
670. NARIÑO (DEPTO) COLOMBIA. SERVICIO SECCIONAL DE SALUD
Plan regional de salud, 1968. Pasio, Colombia, 1968. pág. irr. DB-CED
671. NEYRA ROMAN, Marino G.
Ensayos sobre técnicas de vivero con especies del bosque húmedo tropical de la Costa Pacífica de Colombia. Bogotá: INDERENA/FAO/CONIF, Proyecto Investigaciones y Desarrollo Industrial Forestal-Col/74/005, abril 1980. 83p. (PIF No. 28). DB-CIF; DB-IND; DB-IFM
672. NIÑO DE ONSHIENS, Yolanda
La industria de la pesca en Colombia. En: Tecnología IIT, Bogotá 18(99): 19-22; 27-33, enero-febrero 1976. DB-CIF; DB-IIT
673. NOREÑA S., Joel
Contribución al conocimiento de las copepodos pelógicos comunes en el sur del pacífico ecuatorial colombiano. Bogotá, 1972. 148p. Tesis (Biol. Mno.). Universidad de Bogotá Jorge Tadeo Lozano. DB-IND; DB-UTL
674. NOREÑA S., Joel
Resumen de los programas de piscicultura y pesca continental realizadas por la CVC en el Valle del Cauca. Cali, Colombia: CVC, octubre 1974. s.p. DB-MM
675. NOREÑA S., Joel
Resumen: plan de desarrollo piscícola para el Valle del Cauca. Cali, Colombia: CVC, Sección Recursos Naturales, Proyecto Piscicultura, 1976. 19h. (Informe CVC No. 76). VC-CVC
676. NOREÑA S., Joel
Situación socio-económica de los pescadores comerciantes del Valle del Cauca. Cali, Colombia: Corporación Autónoma Regional del Cauca, Sección Recursos Naturales, Proyecto Piscícola, 1974. 21h. (Documento EE-RN-01-74). VC-CVC
677. OCAMPO C., Manuel J.
Canales de comunicación que utilizan los habitantes del proyecto de desarrollo sur-Cauca, norte-Nariño. En: Boletín de Investigación ICA (9): 1-97, junio 1974. DB-BRA

678. OLIVARES CELIS, Antonio José, O.F.M.
Aves de la Costa del Pacífico, Municipio de Guapí, Cauca, Colombia.
En: Caldasia I, 7(35): 359-381, marzo 1957; II, 8(36): 33-93, agosto 1957;
III, 8: 217-251, 1958. DB-ICN
679. OPPENHEIM, Víctor
Evolution of the Andes as a Part of the Circum Pacific Orogenic Belt. London: Wightman & Co., 1948. 101p. DB-IGA
680. OPPENHEIM, Víctor
Geología de la costa sur del Pacífico de Colombia. En: Instituto Geofísico de los Andes Colombianos, Serie C: Geología, 1: 1-22, julio-agosto 1949.
DB-IGA
681. OPPENHEIM, Víctor
Rasgos de las costas de Colombia. En: Revista Universidad del Cauca, Poyayán 7: 213-220, 1945. DB-IGA
682. ORAMAS, Germán
Si se pudiera desarrollar el Pacífico Colombiano. Bogotá, 1982. s.p. SL
683. ORJUELA DE SILVA, Melba
Legislación minera colombiana. Bogotá, 1981. 84p. Tesis. Universidad Javeriana, Facultad de Ciencias Jurídicas y Socio-económicas. DB-UJ
684. ORTEGA DE LA OSSA, Atanasio y AREVALO T., Luis Eduardo
Descripción de brinzales de algunas especies del Bajo Calima, Ibagué, Colombia: Centro Forestal Tropical, 1977. 75p. Tesis (Ing.For.). Universidad del Tolima, Facultad de Ingeniería Forestal. DB-CIF: 1495; TI-UT
685. ORTIZ RESTREPO, Carlos
A propósito del nuevo canal del Chocó. En: Revista Javeriana, Bogotá 66 (33): 514, noviembre-diciembre 1961. DB-BRI; DB-UJ; DB-IGA
686. ORTIZ R., G.; OSORIO O., L. y SUAREZ R., L. E.
Relación diámetro (1.30 m. del suelo) con el diámetro de copa en bosques secundarios en el muy húmedo tropical del Bajo Calima, Buenaventura. Ibagué, Colombia, 1980. 70p. Tesis (Ing. For.). Universidad del Tolima, Facultad de Ingeniería Forestal. TI-UT
687. OSPINA ARIAS, Alirio
Diagnóstico exploratorio para formular un plan de reforestación en áreas libres marginales de uso agropecuario en el Valle geográfico del Valle del Cauca. Cali, Colombia: Corporación Autónoma Regional del Cauca, 1980. 26p. VC-CVC; DB-CIF: 4553

588. OSSA VARELA, Peregrino
Anotaciones sobre el Chocó. En: Boletín de la Sociedad Geográfica Colombiana, Bogotá 20(73-76): 33-58, 1962. DB-IGA
689. OSSA VARELA, Peregrino
Canales interoceánicos en el territorio colombiano entre el Atlántico y el Pacífico. En: Anales de Ingeniería, Bogotá 43(496): 190-193, 1937. DB-ING
690. OSSA VARELA, Peregrino
Canal interoceánico por el Atrato. En: Anales de Ingeniería, Bogotá 49 (562): 691-692, 1941. DB-IGA
691. PESCOLOMBIA
Informe sobre las investigaciones pesqueras realizadas por los rastros B-29 en la plataforma continental del Pacífico Colombiano en 1976. Bogotá: Corporación Pesquera Colombiana, S.A., 1976. 142p. DB-CDN
692. PLAIDECOP
Diagnóstico socioeconómico de la Costa Pacífica. Cali, Colombia, 1982. VC-CVC
693. PLAIDECOP
Encuesta socioeconómica de la Costa Pacífica. Cali, Colombia, 1982. VC-CVC
694. PLAIDECOP
Taller de consultas departamentales sobre la versión preliminar del plan. Cali, Colombia, mayo 1983. VC-CVC
695. EL PACIFICO COLOMBIANO. En: Apuntes de a Bordo, Bogotá 38: 32-35, octubre- noviembre 1978.
696. PALACIOS R., Gerardo y TIBAQUIRA, Lombardo
Plan preliminar de manejo para los bosques de guandal, río Patía, Tumaco. Bogotá, 1970. 118p. mimeografiado. Tesis (Ing. For.). Universidad Distrital "Francisco José de Caldas", Facultad de Ingeniería Forestal. DB-UD
697. PANERO, Robert
Alternative Choco; Project and Policies. New York: Hudson Institute, 1969. 61p. CHQ-CCH
698. PANERO, Robert
Implicaciones sobre el proyecto para el desarrollo del Chocó. New York: Hudson Institute, 1978. 68p. CHQ-CCH

699. PANERO, Robert
Proyecto de desarrollo del Chocó. New York: Hudson Institute para el Ministerio de Obras Públicas, 1966. 49p. CHQ-CCH
700. PANERO, Robert
Proyecto de desarrollo del Chocó; algunos aspectos sobre la construcción de un pasaje interoceánico a través del Departamento del Chocó. New York: Hudson Institute, 1966. 51p. CHQ-CCH
701. PANERO, Robert
Proyecto de desarrollo del Chocó. Informe preliminar (algunos aspectos sobre la construcción de un pasaje interoceánico a través del Departamento del Chocó en Colombia). New York: Hudson Institute, 1966. 51p.
Publicado en: Anales de Ingeniería, Bogotá 76(756): 86-91, 1967.
702. PARADA, Rafael
Sistemas de aprovechamiento. En: Concesión forestal Bajo Calima, 1959-1975, día de campo. Cali, Colombia: Cartón de Colombia, S.A., marzo 1976. pp. 17-31. DB-CIF: 1972
703. PARDO, María Teresa
Hacia el Pacífico. En: Revista Económica CIFE, Universidad Santo Tomás, Bogotá 1(2): 86-94, 1983. DB-CIF-H; DB-UST
704. PAREDES CRUZ, Joaquín
Monografía de Buenaventura. Cali, Colombia: Imprenta Márquez, 1949. 199p. DB-BRA
705. PAREDES PARDO, Jaime y ALBAN BENAVIDES, Carlos
Nariño, Colombia. Bogotá: Caja de Compensación Familiar, 1978. 66h. SL
706. PARSONS INTERNATIONAL INC.
Puerto pesquero en el Litoral Pacífico. Estudio de factibilidad, 1982. s.l. s. p.
707. PARRA, R.
Resultados oceanográficos del Pacífico Colombiano durante el año de 1976. En: Boletín Científico, Cartagena 1(1): 9-20, 1977. DB-CDM
708. PARRA DIAZ, Orlando
Aprovechamiento forestal Costa Pacífica (Departamento de Nariño). Tumaco, Colombia: INDERENA, Seccional Tumaco, 1979. 14p. copia a carbón.
Publicado en: Revista ESSO Agrícola, Bogotá 37(2): 25-27, julio-diciembre 1980. DB-FNC; DB-CIF; DB-BRH

709. PATIÑO, A.
Breves consideraciones sobre alimentación humana en el Litoral Pacífico, contribución de la piscicultura en la solución del problema. Un paz amazónico para los ríos vallecaucanos (Arapaima) Departamento del Valle del Cauca. En: Serie Informativa, 2(6): 5-9, 1949. DB-IND
710. PATIÑO, Víctor Manuel
Arborización ornamental y utilitaria en el Valle del Cauca. Washington, D.C., 1956. 58p. VC-UV
711. PATIÑO, Víctor Manuel
Aspectos históricos sobre los recursos naturales y plantas útiles en Colombia. Bogotá: Instituto Colombiano de Cultura, 1977. 612p. (Biblioteca básica colombiana, 27). DB-COL
712. PATIÑO, Víctor Manuel
Estación agroforestal del Pacífico de Calima, Buenaventura. Cali, Colombia: Secretaría de Agricultura y Fomento, 1948. 67p. VC-UV
713. PATIÑO, Víctor Manuel
Una exploración agrícola del Litoral Pacífico. Campaña de cultivos coloniales. Cali, Colombia: Secretaría de Agricultura y Fomento, 1947. 52p. VC-UV
714. PATIÑO, Víctor Manuel
Oleaginosas vallecaucanas. Esquema sobre el desarrollo de la industria de aceites vegetales en el occidente colombiano. Cali, Colombia: Secretaría de Agricultura y Ganadería, 1952. 101p. VC-UV
715. PATIÑO, Víctor Manuel
Presentación del Calima, Cali, Colombia: Secretaría de Agricultura y Fomento, 1946. 161p. DB-BRA
716. PATIÑO C., J. y ARANGO, B. et al.
Aspectos socio-económicos del Bajo Calima. Informe preliminar. En: Acta Agronómica, Palmira 27(1-4): 25-28, 1977. VP-FCA
717. PAZ REY, Felipe Santiago
El palenque de Barbacoas: historia de un alzamiento de esclavos en el siglo XVIII. En: Revista Colombiana de Antropología, 23: 415-462, 1980-1981. DB-IAT
718. PECK, Robert Barton
Agrosilviculture as Developed in the Pacific Coastal Lowlands of Colombia. Tumaco, Colombia: Maderas y Chapas de Nariño, S.A., s.f. 5p. SL

719. PECK, Robert Barton
 Aplicación de las imágenes del radar en fotointerpretación del bosque húmedo tropical; región Tumaco, Barbacoas, Guapí, Departamento de Nariño. Bogotá: Centro Interamericano de Fotointerpretación, 1971. pág. irr. (Congreso Nacional Colombiano de Recursos Naturales, Reunión 5a., Bogotá, 1971. Doc. mecanografiado). DB-ATI; DB-CAF; DB-IGC
720. PECK, Robert Barton
 Evaluación de tres sistemas de establecimientos de bosques artificiales en el Litoral Pacífico de Colombia. Tumaco, Colombia: s. edit., s. f. 15p. SL
721. PECK, Robert Barton
 Maderas y Chapas de Nariño, S.A. Programa de labores silviculturales de la empresa. Tumaco, Colombia: Maderas y Chapas de Nariño, Departamento de Silvicultura, 1975. 16p. DB-CIF
722. PECK, Robert Barton
 Posibilidad de establecimiento de bosques artificiales en el Litoral Pacífico del Departamento de Nariño, Colombia. En: CATIE. Curso intensivo sobre principio de aprovechamiento de bosques tropicales. Turrialba, Costa Rica, 1976. pp. 1-20. DB-CIR; DB-CIF
723. PECK, Robert Barton
 Selección preliminar de especies aptas para el establecimiento de bosques artificiales en tierra firme del Litoral Pacífico de Colombia. En: Boletín Instituto Forestal Latinoamericano de Investigación y Capacitación, Mérida 50: 41-56, 1976. DB-IFF; DB-CIF
724. PEÑA MOSQUERA, Armando
 Aspectos jurídicos y económicos de las zonas francas de Palmaseca y Buenaventura. Cali, Colombia: Inspección Departamental, 1976. 107p. Tesis. Universidad Javeriana, Facultad de Ciencias Jurídicas y Socioeconómicas. DB-UJ
725. PEREAÑEZ, Emiliano
 Cultivo del cacao en el Valle del Cauca. En: Revista Nacional de Agricultura, Bogotá 27(584): 27-31, diciembre 1953. DB-BRH; DB-SAC; DB-CIR; DB-ICA; DB-UAN; DB-UN
726. PEREIRA GAMBA, T.
 La riqueza minera del sur de Colombia. En: Cultura Nariñense, Pasto 6(51): 10, septiembre 1972. DB-BRI; NP-UN
727. PEREZ, A.
 Informe al Ministerio de Agricultura, División de Recursos Naturales sobre los Recursos Camaroneros del Pacífico Colombiano. Buenaventura, Colombia, Centro Piscícola, 1964. 68p. DB-FAO



728. PEREZ, A.
Informe estadístico sobre los desembarcos de camarones en el puerto de Buenaventura en el año de 1962. Buenaventura, Colombia: Ministerio de Agricultura, 1963. 15p. DB-FAO
729. PEREZ, Felipe
Geografía física y política del estado del Cauca. Bogotá: Imprenta de la Nación, 1863. 334p. DB-BRA
730. PEREZ LUENGAS, Alvaro
Informe al Ministerio de Agricultura sobre recursos camaroneros del Pacífico colombiano. Buenaventura, Colombia: Centro Psicológico, 1964. 56p. DB-IND
731. PEREZ LUENGAS, Alvaro
Recursos camaroneros del Pacífico colombiano. Bogotá: Ministerio de Agricultura, 1963. 56p. il. DB-IND
732. PERUOJIA, J. del
Estudio agronómico del Departamento de Nariño y planificación de la región de Tumaco. Pasto, Colombia: Imprenta Departamental, 1955. 51p. DB-IGA
733. PINEDA, Francisco
Situación actual y necesidades futuras de la investigación en biología marina del Pacífico Colombiano. En: Seminario nacional de ciencias del mar (30.: 28-31 agosto de 1977: Villa de Leyva). pp. 191-203. Bogotá: COL-CIENCIAS, 1978. DB-COL; DB-REN
734. PINEDA GIRALDO, Roberto
Material arqueológico de la zona Calima. En: Boletín de Arqueología, Bogotá 6: 491-518, 1945. DB-IAT
735. PINILLOS REYES, Jairo
Sistema de extracción y transporte de madera a base de cables aéreos en PULPAPEL, Buenaventura, Valle. Bogotá, 1967. 93p. Tesis (Ing. For.). Universidad Distrital "Francisco José de Caldas", Facultad de Ingeniería Forestal. DB-UD
736. PINTO, Polidoro
Flora de Colombia. Bogotá: Universidad Nacional de Colombia, Instituto de Ciencias Naturales, 1983. 110p. DB-COL
737. PINTO R., Saúl
Inventario forestal general del valle del río San Juan, Departamento del Chocó. Bogotá: Instituto Geográfico "Agustín Codazzi", 1969. 55p. DB-IGC; CHQ-CCH

738. PLAZA R., Edgar Hernán
Estudio socio-económico de las comunidades de pescadores de Tumaco. Bogotá: INDERENA, 1969. 20p. DB-IND
739. PONCE JURADO, Eduardo y CORAL GARZON, Humberto
La actividad económica en el Departamento de Nariño durante el año de 1970. En: Revista Banco de la República, Bogotá 44(527): 1503-1509, septiembre 1971. AM-AND; DB-BRA; DB-BRI; DB-CIE
740. POSADA DELGADO, Fabio H.; RODRIGUEZ ROZO, Hernando y RODRIGUEZ GONZALEZ, Samuel
Propiedades mecánicas de quince maderas colombianas. Bogotá, 1978. 150p. Tesis (Ing. For.). Universidad Distrital "Francisco José de Caldas", Facultad de Ingeniería Forestal. DB-UD
741. PRIETO, Maritza
Del folklore de la Costa Pacífica Colombiana. En: ALEPH, Manizales 20: 39-41, 1977. DB-BRI
742. PRODUCTORA DE PAPELES, S. A.
Mapa río Calima-Dagua-Anchicayá. Cali, Colombia, 1971. Escala 1: 50.000. DB-IND, SB
743. PROSCH, Pablo
Informe del topógrafo ayudante de la comisión geológica de Urabá, sobre la excursión al río Calima, Buenaventura, Departamento del Valle. Bogotá: Servicio Geológico Nacional, diciembre 1925. (Informe No. 287). DB-ING
744. PROYECTO CONIF-INDERENA-FAO-IGAC
Arboles del Chocó. Mapa de tipos de bosques. Bogotá, 1976. 28p. DB-CIF
745. PROYECTO DE DESARROLLO FORESTAL DE LA COSTA PACIFICA
Informe preliminar sobre el recurso forestal y las industrias forestales de la zona Pacífica de Colombia; informe para el Gobierno colombiano y la Agencia Canadiense para el Desarrollo Internacional. Cali, Colombia, noviembre 1974. pág. irr. DB-CIF: 559
746. PUJOL, Nicol
La raza negra en el Chocó. En: Revista Colombiana de Antropología, 15: 225, 1970-1971. DB-IAT
747. PULECIO C., Guillermo y GONZALEZ O., Ranulio
Estudio básico para la reconstrucción y el desarrollo del Municipio de El Charco, Nariño. Cali, Colombia: Corporación Autónoma Regional del Cauca, 1980. 68p. il. cuadros. mapas. VC-CVC

748. QUEVEDO PATARROYO, Enrique Orlando
Estudio preliminar para la ordenación de una zona boscosa, en el Brazo Largo, río Patía, Departamento de Nariño. Bogotá, 1972. 96p. Tesis (Ing. For.). Universidad Distrital "Francisco José de Caldas", Facultad de Ingeniería Forestal. DB-UD
749. QUIMBAYO RIVERA, Rosa Tulia
Identificación y descripción dendrológica de 15 especies arbóreas del bosque secundario en el Bajo Calima. Ibagué, Colombia, 1982. 63p. il. Tesis (Ing. For.). Universidad del Tolima, Facultad de Ingeniería Forestal. TI-UT; DB-CIF: 3942
750. RAMIREZ, Jesús Emilio
Proyecto del canal interoceánico Atrato-Truandó, Colombia, a nivel del mar. En: Boletín de la Sociedad Geológica de Colombia, 25(95-96): 110-119. mapa. DB-IGA
751. RAMIREZ ORTIZ, Fabio Iván
Estudio de los sistemas de aprovechamiento primario en el Bajo Calima, Golfo de Urabá y Chocó. Bogotá, 1983. 200p. il. Tesis (Ing. For.). Universidad Distrital "Francisco José de Caldas", Facultad de Ingeniería Forestal. DB-IFM; DB-CIF: 3954
752. REGIONES COLOMBIANAS LA Costa del Pacífico: Nariño, Cauca, Valle del Cauca, Chocó. En: Revista ESSO Agrícola, Bogotá 4(10): 11, julio-agosto 1969. DB-BRI
753. REICHEL DOLMATOFF, Gerardo
Investigaciones arqueológicas en la Costa Pacífica de Colombia. I: El sitio Cupica. En: Revista Colombiana de Antropología, Bogotá 10: 237-330, 1961. DB-IAT
754. REICHEL DOLMATOFF, Gerardo y REICHEL DOLMATOFF, Alicia
Investigaciones arqueológicas en la Costa Pacífica de Colombia. II: Una secuencia cultural del Bajo río San Juan. En: Revista Colombiana de Antropología, Bogotá 11: 9-72, 1962. DB-IAT
755. RESEÑA SEMESTRAL DEL Departamento del Valle. En: Revista del Banco de la República, Bogotá 33(388): 181-185, febrero 1960.
Contenido: Agricultura.- Ganadería.- Industria.- Construcción particular.- Comercio. DB-BRH
756. RETAMOSO, B. A.
Estimación de la abundancia de la población pesquera; peces individuales o de una zona del Pacífico Colombiano por medio de proyección acústica. Bogotá, 1970. 78p. Tesis. Universidad de Bogotá Jorge Tadeo Lozano. DB-IND; DB-UTL

757. RETAMOSO, B. A.
Estimación del recurso pesquero del banco de Tumaco. En: Divulgación Pesquera, Bogotá 3(4): 1974. s. p. DB-IND
758. RETAMOSO, B. A.
Resultados parciales del crucero 7205 "Echo Survey" de la Costa Pacífica Colombiana de Cabo Manglares a Buenaventura; estimación del recurso pesquero del banco de Tumaco. Buenaventura, Colombia: Informe Técnico, 1972. s. p. DB-IND
759. REUNION SOBRE EL CHONTADURO (31 marzo de 1978: Cali)
Presentación de proyectos de investigación a COLCIENCIAS. Cali, Colombia: Secretaría de Agricultura y Fomento, 1978. 147p. (Serie Informativa, 2). DB-COL; DB-CIF: 1815
760. REUNION SOBRE SELECCION, CULTIVO E INDUSTRIALIZACION DEL CACHIPAY O CHONTADURO
Bactris gasipaes HBK (1a.: 26-27 enero de 1978: Cali). Cali, Colombia: CONIF, Jardín Botánico, Instituto Matia Mulumba, 1978. 87p. DB-CIF: 1529; DB-COL
761. REY, I.
Contribución al conocimiento de los crustáceos bentánicos del Océano Pacífico Colombiano (stomatopoda: Decapoda). Bogotá, 1977. 84p. Tesis (Biol, Mno.). Fundación Universidad de Bogotá Jorge Tadeo Lozano. DB-MM; DB-UTL
762. LOS RIOS DE la Costa del Pacífico Colombiano. En: Boletín Sociedad Geográfica Colombiana, 1(1): 45-46, noviembre 1925. DB-IGC
763. ROA MEJIA, A.
Mercado laboral de corteros de caña de azúcar los departamentos del Valle y Cauca. Cali, Colombia: ASOCAÑA, 1972. 120p. DB-ACC
764. ROA M., Camilo H.; CARDENAS M., Jorge W.; PASO G., Roy V. y NIÑO C., Carlos E.
Determinación del grado de sociabilidad de las especies Dacryodes sp. y Brosimum utile con relación a las otras especies del bosque muy húmedo tropical del Bajo Calima. Ibagué, Colombia, 1978. 59p. Tesis (Ing. For.). Universidad del Tolima, Facultad de Ingeniería Forestal. DB-CIF: 4015
765. RODRIGUEZ B., Jorge E.; SUAREZ, Alvaro E.; HURTADO PEÑA, Germán y CASAS J., Luis Alberto
Descripción general de los bosques de la región del Pacífico comprendida entre los ríos Baudó y Anchicayá. Bogotá: Instituto Geográfico "Agustín Codazzi", 1980. 29p. mapas. (Proyecto mapa de bosques de Colombia). DB-IGC; DB-CIF : 2467

766. RODRIGUEZ GUERRERO, Ignacio
Estudios geográficos sobre el Departamento de Nariño. Pasto, Colombia: Imprenta del Departamento, 1959. 557p. DB-BRA; DB-UST
767. RODRIGUEZ GUERRERO, Ignacio
Geografía de Nariño. Pasto, Colombia, 1961. 3v. DB-CIE; NP-UN
768. RODRIGUEZ GUERRERO, Ignacio
Geografía económica de Nariño. Pasto, Colombia: Editorial Sur-Colombia, 1961. 4v. DB-UST; NP-UN
769. RODRIGUEZ MAHECHA, José Vicente
Aves del parque nacional natural los Katios: Antioquia, Chocó, Colombia. Fotos a color Carlos José Rodríguez, en blanco y negro Margarita Nieto Díaz y César Landazábal M. Bogotá: Talleres Litocruz para INDERENA, 1982. 327p. DB-IND; DB-REN; DB-CIF
770. ROJAS GUTIERREZ, Angel María
La Universidad del Tolima y la investigación en bosques hidrofíticos naturales (Bajo Calima). Ibagué, Colombia: Universidad del Tolima, Facultad de Ingeniería Forestal, 1979. 22p. mimeografiado. Seminario sobre investigaciones: Universidad de Oxford, Consejo Británico - CONIF, Bogotá, noviembre 5-8/79. DB-CIF: 2291
771. ROJAS GUTIERREZ, Angel María
Los bosques húmedos del Bajo Calima, Buenaventura, Colombia; composición y estructura. Ibagué, Colombia: Universidad del Tolima, Facultad de Ingeniería Forestal, 1977. TI-UT
772. ROJAS LEON, Héctor
Características tecnológicas de siete maderas del Litoral Pacífico Colombiano. Bogotá: Universidad Distrital "Francisco José de Caldas", Facultad de Ingeniería Forestal, Instituto de Investigaciones Forestales, 1981. 35p. DB-CIF: 3513; DB-IFM
773. ROJAS MOGOLLON, Alejandro y ROSERO DIAZ, Alfredo
Análisis del aprovechamiento forestal maderero de la costa de Nariño. Bogotá, 1966. 291h. Tesis (Ing. For.). Universidad Distrital "Francisco José de Caldas", Facultad de Ingeniería Forestal. DB-UD
774. ROWE, John H.
The Idabaez: Unknown Indians of the Choco Coast. En: Koeber Anthropological Society Papers, 1: 34-44, 1950.

775. SCET INTERNATIONAL y ORTIZ ARANGO Y CIA
Estudios generales del sector agro-industrial en el Litoral Pacífico Vallecaucano. Informe de primera fase. Cali, Colombia: Corporación Autónoma Regional del Cauca, Programa Buenaventura, mayo 1980. 2v. DB-CIF: 2499-2500
776. SCET INTERNATIONAL y ORTIZ ARANGO Y CIA
Estudios generales del sector agro-industrial en el Litoral Pacífico Vallecaucano. Informe de segunda fase. Cali, Colombia: Corporación Autónoma Regional del Cauca, Programa Buenaventura, octubre 1980. 3v. il. mapas. DB-CIF: 2971-2973
Contenido: t.1: Síntesis.- t.2 y 3: Programas.
777. SCET INTERNATIONAL y ORTIZ ARANGO Y CIA
Estudios generales del sector agro-industrial en el Litoral Pacífico Vallecaucano. Informe de tercera fase. Cali, Colombia: Corporación Autónoma Regional del Cauca, Programa Buenaventura, marzo 1981. 2v. il. mapas. DB-CIF: 2897-2898
Contenido: t.1: Proyectos.- t.2: Implementación.
778. SCET INTERNATIONAL y ORTIZ ARANGO Y CIA
Estudios generales del sector agro-industrial en el Litoral Pacífico Vallecaucano. Informe ejecutivo. Cali, Colombia: Corporación Autónoma Regional del Cauca, mayo 1981. 36p. DB-CIF: 2942
779. SCET INTERNATIONAL y ORTIZ ARANGO Y CIA
Programa A-1: desarrollo de la palma africana en el Municipio de Buenaventura. En: estudios generales del sector agro-industrial en el Litoral Pacífico Vallecaucano. Informe de segunda fase t.2. Cali, Colombia: Corporación Autónoma Regional del Cauca, Programa Buenaventura, octubre 1980. 112p. il. mapas. DB-CIF
780. SCET INTERNATIONAL y ORTIZ ARANGO Y CIA
Programa A-2: desarrollo cocotero en el Municipio de Buenaventura. En: estudios generales del sector agro-industrial en el Litoral Pacífico Vallecaucano. Informe de segunda fase t.2. Cali, Colombia: Corporación Autónoma Regional del Cauca, Programa Buenaventura, octubre 1980. 89p. il. mapas. DB-CIF: 2972
781. SCET INTERNATIONAL y ORTIZ ARANGO Y CIA
Programa A-3: cultivo del caucho. En: estudios generales del sector agro-industrial en el Litoral Pacífico Vallecaucano. Informe de segunda fase t.2. Cali, Colombia: Corporación Autónoma Regional del Cauca, Programa Buenaventura, octubre 1980. 32p. mapa. DB-CIF: 2972

782. SCET INTERNATIONAL y ORTIZ ARANGO Y CIA
Proyecto A-3 palma africana: alternativas de uso de los lotes más afectados por la pudrición de la flecha. En: estudios generales del sector agro-industrial en el Litoral Pacífico Vallecaucano. Informe de tercera fase. t.1. Cali, Colombia: Corporación Autónoma Regional del Cauca, Programa Buenaventura, marzo 1981. 14p. DB-CIF: 2897
783. SCET INTERNATIONAL y ORTIZ ARANGO Y CIA
Proyecto A-4 caucho: experimentación e investigación en la plantación del Bajo Calima. En: estudios generales del sector agro-industrial en el Litoral Pacífico Vallecaucano. Informe de tercera fase t.1. Cali, Colombia: Corporación Autónoma Regional del Cauca, Programa Buenaventura, marzo 1981. 6p. il. mapa. DB-CIF: 2897
784. SCET INTERNATIONAL y ORTIZ ARANGO Y CIA
Proyecto A-6 cocotero: creación de 3 campos de comportamiento. En: estudios generales del sector agro-industrial en el Litoral Pacífico Vallecaucano. Informe de tercera fase t.1. Cali, Colombia: Corporación Autónoma Regional del Cauca, Programa Buenaventura, 1981. 19p. il. mapa. DB-CIF: 2897
785. SCET INTERNATIONAL y ORTIZ ARANGO Y CIA
Proyecto A-7 cocotero: creación de un campo semillero. En: estudios generales del sector agro-industrial en el Litoral Pacífico Vallecaucano. Informe de tercera fase t. 1. Cali, Colombia: Corporación Autónoma Regional del Cauca, Programa Buenaventura, marzo 1981. 10p. DB-CIF: 2897
786. SCET INTERNATIONAL y ORTIZ ARANGO Y CIA
Proyecto A-8 chontaduro: desarrollo del cultivo. En: estudios generales del sector agro-industrial en el Litoral Pacífico Vallecaucano. Informe de tercera fase t.1. Cali, Colombia: Corporación Autónoma Regional del Cauca, Programa Buenaventura, marzo 1981. 12p. DB-CIF: 2897
787. SCET INTERNATIONAL y ORTIZ ARANGO Y CIA
Sub-programa de integración forestal y utilización de la palma naidí. En: estudios generales del sector agro-industrial en el Litoral Pacífico Vallecaucano. Informe de segunda fase t.3. Cali, Colombia: Corporación Autónoma Regional del Cauca, Programa Buenaventura, octubre 1980. pp. 77-84. DB-CIF
788. SALAS FLOREZ, Gonzalo de las
Muestreo de la regeneración natural después del aprovechamiento en dos áreas de 3 a 5 años de edad en la concesión del Bajo Calima, Buenaventura. Bogotá: Corporación Nacional de Investigación y Fomento Forestal, 1978. 20p. DB-CIF

789. SALAS FLOREZ, Gonzalo de las
Proyecto de investigación para el manejo de la regeneración natural en el área de concesión de la empresa PULPAPEL, S.A., Bajo Calima. Bogotá: Corporación Nacional de Investigación y Fomento Forestal, 1977. 16p. DB-CIF
790. SALAS FLOREZ, Gonzalo de las
Proyecto sobre el manejo y la investigación de la regeneración natural del bosque en el área de concesión de la empresa Cartón de Colombia: Bajo Calima. Bogotá: Corporación nacional de Investigación y Fomento Forestal, 1977. 9p. DB-CIF: 1298
791. SALAS FLOREZ, Gonzalo de las
Reconocimiento exploratorio de los suelos del área Tumaco-Río Mira, río Caunapí, Río Mejicano: informe de una visita para la Corporación Nacional de Investigación y Fomento Forestal -CONIF-. Bogotá, 1976. 8p. fotocopia. DB-CIF: 1276 y 466
792. SALAS FLOREZ, Gonzalo de las
State of Some Case Studies on Agroforestry Systems in Colombia. A Final Report Prepared at the Request of the International Federation of Institutes for Advanced Study, IFIAS. Bogotá, noviembre 1981. 67p. fotocopia. DB-CIF: 3196
793. SALAS FLOREZ, Gonzalo de las
Notas sobre la reforestación con Cordia alliodora (Ruiz y Pav) Oken en dos zonas tropicales de Bajirá: Tumaco y Carare-Opón. Bogotá: Corporación Nacional de Investigación y Fomento Forestal, septiembre 1979. 34p. (CONIF. Serie técnica No. 10). AM-FNA; DB-CIF; VC-CVC
794. SALAS LOSADA, Lázaro y ZANABRIA CABEZAS, Pedro M.
Tablas de volumen para el bosque de segundo crecimiento en la región del Bajo Calima, Buenaventura. Ibagué, Colombia, 1983. 63p. il. Tesis (Ing. For.). Universidad del Tolima, Facultad de Ingeniería Forestal. TI-UT
795. SALGUERO RIVERA, Beatríz
Censo y diagnóstico sanitario de la unidad regional de Buenaventura. Bogotá: Ministerio de Salud, 1978. 2v. Tesis (Ing. Sanit.). Universidad del Valle. DB-DNP
796. SAMPER GNECCO, Armando
Aspecto de la situación forestal del Pacífico. Bogotá: Corporación Nacional de Investigación y Fomento Forestal, 1976. 10p. (CONIF. Serie informativa No. 14). Conferencia dictada en el hotel Nutibara, Medellín el 18 de agosto de 1976, con motivo de la celebración de las Bodas de Plata de la Carrera de Ingeniería Forestal en la Universidad Nacional, Seccional de Medellín. DB-CIF

797. SANCHEZ, Leopoldo
Circuitos turísticos de la Costa Pacífica: análisis, perspectivas y soluciones para la región turística del suroccidente colombiano. Buga, Colombia, septiembre 1983. VC-CVC
798. SANCHEZ CH., Fernando y ZABALA VANEGAS, Urbano
Estudio de las propiedades físico-mecánicas del Persea cf. ferruginea HBK y Quararibea leptandra Pittier, Bajo Calima, Buenaventura. Tbagué, Colombia, 1984. 63p. Tesis (Ing. For.). Universidad del Tolima, Facultad de Ingeniería Forestal. TI-UT
799. SANTA TERESITA, Félix de
Camino de Barbacoas. En: Revista Cultura Nariñense, Pasto 2: 31, mayo 1969. DB-BRH
800. SANTACRUZ, H.
Contribución al conocimiento del Pacífico Colombiano. Bogotá, s. f. s. p. Tesis (Ciencias del Mar). Universidad Jorge Tadeo Lozano. DB-MM; DB-UTL
801. SEGURA, R.
Contribución al estudio oceanográfico químico del Pacífico Colombiano. Bogotá, 1971. Tesis (Quím.). Universidad Nacional de Colombia. DB-CDM
802. SEMINARIO INTERNACIONAL SOBRE RECURSOS NATURALES DE LA CUENCA DEL PACIFICO (3o.: 1976)
Declaración final. En: Desarrollo Indoamericano, 11(34): 7, 8-10, octubre 1976.
803. SEMINARIO INTERNO INCORA-CONIF sobre la Costa Pacífica. En: Baracaldo Aldana, Rafael. Estudios y proyectos de la Costa Pacífica. Bogotá: CONIF, 1978. pp. 1-6. DB-CIF: 1773
804. SEMINARIO PRO-DESARROLLO DEL LITORAL PACIFICO (1o.: 3-5 agosto de 1973: Buenaventura)
Publicación. Bogotá: SENA, 1973. DB-SEN
805. SEMINARIO SOBRE EL OCEANO PACIFICO SURAMERICANO (1o.: 1-5 septiembre de 1976: Cali)
Memorias. Edición Manuel Végas Vélez y Ricardo Rojas Beltrán. Cali, Colombia: Universidad del Valle, 1978. 2v. DB-COL; DB-ICN
806. SERVICIO NACIONAL DE APRENDIZAJE
Apéndice complementario al estudio sobre la pesca y la navegación en el Litoral Pacífico Colombiano. Cali, Colombia, s. f. 47p. DB-IND; DB-SEN

807. SERVICIO NACIONAL DE APRENDIZAJE
El estado de la actividad, la industria de transformación pesquera y los astilleros en el puerto de Buenaventura. Cali, Colombia: SENA, 1968. 40p. VC-CVC
808. SERVICIO NACIONAL DE APRENDIZAJE
Estudio socio-económico: área de Nariño. Bogotá: SENA, 1962. 81p. DB-CED
809. SHARP, William Frederick
Slavery on the Spanish Frontier, the Colombian Chic 1680-1810. Oklahoma, University of Oklahoma Press, 1981. XVI. 253p. SL
810. SICCO SMIT, Gerardo
Aplicación de las imágenes de radar en fotointerpretación de bosques húmedos tropicales: región de Tumaco, Barbacoas, Guapí, Departamento de Nariño. Bogotá: Centro Interamericano de Fotointerpretación, 1971. pág. irr. (Congreso nacional colombiano de recursos naturales, reunión 5a., Bogotá, 1971. Documento 48). mecanografiado. DB-ATI; DB-IGC
811. SICCO SMIT, Gerardo
Aplicación de las imágenes de radar en la fotointerpretación de los bosques húmedos tropicales: región Tumaco, Barbacoas, Guapí, Departamento de Nariño. En: Revista CIAF, Bogotá 1: 17-25, 1972. DB-CAF; DB-CIF-H
812. SICCO SMIT, Gerardo
Mapificación de las zonas del río Mira, río Tapaje, La Frontera, río Patía y tierras del Mejicanito. Bogotá: Centro Interamericano de Fotointerpretación, 1971. 10p. DB-CAF
813. SIERRA RAMIREZ, Jorge Hernán
Estudio de prospección pesquera y algunos aspectos biológicos del camarón coliflor, Solenocera agassizii Faxon en el Pacífico Colombiano. Bogotá, 1976. 89h. il. Tesis (Biol. Mar.). Universidad de Bogotá Jorge Tadeo Lozano.
814. SILVA HERRERA, Luis Jairo
Anotaciones sobre desperdicio al utilizar el mangle rojo (Rizhophora sp.) para aprovechamiento de corteza. Bogotá: INDERENA, 1981. 8h. fotocopia. DB-CIF: 3300
815. SILVA HERRERA, Luis Jairo
Cálculo de evapotranspiración y diagramación de los datos pluviométricos de la Costa del Pacífico y Urabá. Bogotá: Proyecto Investigaciones y Desarrollo Industrial Forestales Col/74/005, abril 1976. 14p. DB-CIF: 1798; DB-IND
816. SILVA HERRERA, Luis Jairo
Cálculo de volumen de madera por tonelada de corteza de mangle (Rizhophora sp.). Bogotá: INDERENA, 1976. 5p. DB-CIF

817. SILVA HERRERA, Luis Jairo; HURTADO PEÑA, Germán y SUAREZ NAVARRO, Alvaro E.
Memoria del mapa preliminar de bosques del centro y norte del Chocó y Urabá. Bogotá: Proyecto Investigaciones INDERENA/PNUD/FAO/CONIF, noviembre 1978. 157p. 2 mapas. fotocopia. (PIF No. 21). DB-CIF: 2157; DB-IFF; DB-IND
818. SIMON, André
Composición florística por zona y tipo de bosque de algunas formaciones forestales de importancia económica en la Costa del Pacífico de Colombia. Bogotá: Proyecto Investigaciones y Desarrollo Industrial Forestal Col/74/005 INDERENA/PNUD/FAO/CONIF, diciembre 1979. 26p. (PIF No.26). fotocopia. DB-CIF: 2816; DB-IND
819. SIMPOSIO DE EXTENSION AGROFORESTAL (19-20 octubre de 1979: Buenaventura)
Publicación. Bogotá: CONIF, 1979. 82p. fotos. DB-CIF: 2970
820. SIMPOSIO SOBRE EL PUERTO DE TUMACO (1974: Bogotá)
Síntesis bibliográfica. Bogotá: Fondo Colombiano de Promoción de Exportaciones, 1974. 127p. mimeografiado. DB-PEX
821. SINISTERRA O' BYRNE, Enrique
El desequilibrio del desarrollo económico del Litoral Pacífico. En: Ecología y Desarrollo, Bogotá 2: 24-26, octubre-noviembre 1979. DB-CIF
822. SINISTERRA O' BYRNE, Enrique
Programa de desarrollo para Buenaventura. En: Revista Internacional de Planificación, 13(52): 184-188, 1977. DB-BRA
823. SLUTZER, Otto
Acerca de la Cordillera Occidental entre Cali y Buenaventura. En: Compendio de estudios geológicos oficiales de Colombia, v.2. Bogotá, 1934. DB-ING
824. SLUTZER, Otto
Acerca de la geología de la Cordillera Occidental entre Cali y Buenaventura. En: Cespedesia, 9(35-36): 311-320, julio-diciembre 1980. DB-ICN
825. SMITH CORDOBA, Amir
Cultura negra y avasallamiento cultural. Bogotá: Centro para la Investigación de la Cultura Negra y Fundación Friederich Naumann, 1980. 116p. DB-FFN
826. SOCIEDAD ECONOMICA DE AMIGOS DEL PAIS. Bogotá
La industria pesquera y maderera del Pacífico. Bogotá, s. f. 3p. DB-CIF

827. SQUIRES, H. J. y MORA, O. A.
New Species of Palaemon (Nematopalaemon) (Decapoda, Palaemonidae)
from the Pacific Coast of Colombia. En: Crustaceana, 21(1): 101-105, 1971.
DB-IND
828. SUAREZ, H.
Mapa río Mira. Tumaco, Colombia: Chapas de Nariño, 1970. DB-IND
829. SUAREZ, H.
Mapa tierras del Mejicano. Tumaco, Colombia: Chapas de Nariño, 1971.
Escala 1: 100.000. DB-IND
830. SUAREZ NAVARRO, Alvaro E.; HURTADO PEÑA, Germán; CARVAJAL LEMUS,
Francisco J.; RODRIGUEZ VAQUERO, Jorge E. y RODRIGUEZ SOTO,
Roberto
Mapa de bosques de Colombia. Memoria explicativa. Bogotá: Instituto
Geográfico "Agustín Codazzi", Instituto Nacional de los Recursos Natura-
les Renovables y del Ambiente y Corporación Nacional de Investigación y
Fomento Forestal, 1984. 206p. il. 24 planchas. DB-CIF: 4425
831. SUAREZ NAVARRO, Alvaro E.; HURTADO PEÑA, Germán; MAHECHA VEGA,
Gilberto Emilio y SILVA HERRERA, Luis Jairo
Proyecto mapa de bosques y memoria explicativa. Etapa I: Costa Pacífica.
Bogotá: IGAC, 1981. 129p. il. 5 planchas. DB-CIF: 3129; 3762
832. SUAREZ ROJAS, Hernando
Algunas observaciones forestales en la casa de Candelillas, Tumaco. Bogo-
tá, 1967. 107p. mimeografiado. Tesis (Ing. For.). Universidad Distrital
"Francisco José de Caldas", Facultad de Ingeniería Forestal. DB-UD
833. SUGDEN, E.A.N. and LEICHER, T.
The Final Report on the Pulping Study of the Forest of the Pacific Coast Zone
of Colombia. Mississauga, Ontario: Research Foundation, Jan. 1980. 50p.
il. (Colombia-CIDA Project Report ORF 80-04). DB-CIF: 2941
Contenido: Glossary of Terms, 7p.
834. SYLVA LTDA.
Mapa río San Juan-Frejidó Sipí. Cali, Colombia: PULPAPEL, 1973. DB-
IND
835. SYLVA LTDA.
Mapa Calima-Copomá. Cali, Colombia: PULPAPEL, 1974. Escala 1: 100.
000. DB-IND
836. TARAZONA O., Pablo E. y VANEGAS CANTOR, Jaime
Levantamiento forestal y patrones de interpretación tipo de bosque guadanal,
Nariño. Bogotá, 1978. 124p. Tesis (Ing. For.). Universidad Distrital
"Francisco José de Caldas", Facultad de Ingeniería Forestal. DB-UD

837. TAUSSIG, Michael
Destrucción y resistencia campesina: el caso del Litoral Pacífico. Bogotá: Punta de Lanza, 1978. 142p.
838. TECNOCONSULTA. Bogotá
Plan de microcentrales. Informe sobre reconocimiento preliminar, sector Barbacoas (Nariño). Bogotá, 1979. 64h. DB-ICEL
839. TIRADO MEJIA, Alvaro
Las minas de Timbiquí. Bogotá, 1974. (Cuadernos colombianos No.1). DB-BRA
840. TOSI, Joseph A.
Observaciones sobre la ecología de las áreas propuestas para la investigación sobre regeneración natural y artificial de bosques de la región Pacífica de Colombia. Documento de campo. Informe final del Consultor de la FAO en ecología. Bogotá: INDERENA/PNUD/FAO/CONIF, 1978. 55p. (PIF No. 10). DB-CIF: 1503; DB-CAF; DB-IND
841. TOVAR JARAMILLO, Gloria
Análisis de tiempos en aprovechamiento forestal con cables aéreos en el Bajo Calima, Buenaventura. Ibagué, Colombia, 1980. 71p. Tesis (Ing. For.). Universidad del Tolima, Facultad de Ingeniería Forestal. TI-UT
842. TRAUTWINE, John C.
Rough Notes of an Exploration for an Inter Oceanic Canal Route by Way of the Rivers Atrato and San Juan in New Granada, South America. En: Journal Franklin Institute, 27(3): 145-154, 1854; 27(4): 21-7-231, abril; 27(5): 289-299, mayo; 27(6): 361-374, junio; 28(1): 1-11, julio; 28(2): 74-84, agosto; 28(3): 145-155, septiembre; 28(4): 289-299, noviembre 1854. DB-IGA
843. TREWARTH, Glenn T.
Los climas de las tierras del Pacífico Colombiano. En: Boletín de la Sociedad Geográfica de Colombia, Bogotá 29(107): 69-78, 1975. DB-CIF: 1886
844. TRIANA, Miguel
La isla de Tumaco. En: Boletín de la Sociedad Geográfica Colombiana, Bogotá 11(4): 232-243, octubre-diciembre 1953. DB-IGA; DB-IGC
845. TRIANA, Miguel
Memoria científica sobre la formación y defensa de la isla de Tumaco. En: Revista de Ingeniería, 2(3): 69-76, 1908. DB-IGA
846. TRIMBORN, Herman
Señorío y barbarie en el Valle del Cauca. Madrid: Instituto Gonzalo Fernández de Oviedo, 1949. 523p. DB-BRA

847. TROJER, Hand
 Meteorología y climatología del Pacífico Colombiano. En: Revista de la Academia Colombiana de Ciencias Exactas, Físicas y Naturales, Bogotá 10 (4): 199-220, 1958. DB-ICN
848. TRUJILLO, J.
 Algunos aspectos biológicos pesqueros del camarón tigre (Trachypenaeus byrdi) Brukenroad (Crustácea: Decápoda) en el área de Guapí-Timbiquí en el Pacífico Colombiano. Bogotá, 1977. 48p. Tesis (Biol. Mar.). Universidad de Bogotá Jorge Tadeo Lozano. DB-MM
849. TRUJILLO ROJAS, Hugo
 Descripción dendrológica de algunos árboles que crecen en las zonas inundables de la Bocana, Buenaventura. Ibagué, Colombia, 1968. 22p. Tesis (Ing. For.). Universidad del Tolima, Facultad de Ingeniería Forestal. TI-UT; DB-CIF: 112
850. UNIVERSIDAD DEL VALLE
 Las tipologías urbanas del Valle del Cauca. Cali, Colombia, 1980. 6v. DB-COL
851. UNIVERSIDAD DISTRITAL "FRANCISCO JOSE DE CALDAS". INSTITUTO DE INVESTIGACIONES Y PROYECTOS FORESTALES Y MADEREROS
 Estudio tecnológico de 15 especies maderables procedentes de la zona del Bajo San Juan, Chocó, Colombia. Bogotá: INDERENA, 1978. 187p. AM-FNA; DB-IFM; DB-CIF: 5038
852. UNIVERSIDAD TECNOLOGICA DEL CHOCO. Quibdó
 Monografía del Departamento del Chocó. Quibdó, Colombia: Universidad Tecnológica del Chocó, 1976. 115p. CHQ-CCH
853. URIBE ALARCON, María Victoria
 Relaciones prehispánicas entre la Costa Pacífica y el altiplano nariñense. En: Revista Colombiana de Antropología, Bogotá 20: 11-24, 1976. DB-BRI; DB-ATI
854. URIBE ALARCON, María Victoria y AFANADOR, Claudia
 Recopilación bibliográfica del Departamento de Nariño. En: Revista Colombiana de Antropología, Bogotá 21: 375-400, 1977-1978. DB-BRI; DB-ATI
855. VALENCIA CHAVERRA, Fernelix y MOJICA RAMIREZ, Alirio
 Plan de ordenación forestal en el corregimiento del Sivirú-Costa Pacífica, Departamento del Chocó. Bogotá, 1983. 169h. anexos. mapas. Tesis (Ing. For.). Universidad Distrital "Francisco José de Caldas", Facultad de Ingeniería Forestal. DB-UD

856. VALENCIA SILVA, Omar
Posibles usos de 120 especies forestales de la Costa Pacífica Nariñense.
Bogotá: s. ed., 1983. 70p. fotocopia. DB-CIF: 3616
857. VALOIS ARCE, Danill
Departamento del Chocó. Medellín, Colombia: Imp. Industrial, 1945.
152p. DB-BRA
858. VALOIS ARCE, Danill
Canal del Atrato. Medellín, Colombia, 1981. 139p. SL
859. VALLE DEL CAUCA (DEPTO). DEPARTAMENTO ADMINISTRATIVO DE PLANEACION
Plan de desarrollo integral del Valle del Cauca; esquema general y aspectos sectoriales. Cali, Colombia: Gobernación del Valle del Cauca, 1979. 2v. mapas.
860. VALLE DEL CAUCA (DEPTO). SECRETARIA DE AGRICULTURA Y FOMENTO
El chontaduro; proyectos de investigación presentados a COLCIENCIAS.
Cali, Colombia: Departamento del Valle del Cauca, 1978. 147p. il. cuadros. anexos. VC-CVC
861. VALLE DEL CAUCA (DEPTO). SECRETARIA DE AGRICULTURA Y FOMENTO
El chontaduro en Buenaventura. Cali, Colombia: Jardín Botánico del Valle, 1978. 40h. DB-COL
862. VAN DIJK, Kees y LEGUIZAMO BARBOSA, Alberto
Informe de las actividades agroforestales de CONIF. Proyecto INDERENA/FAO en San Isidro (Municipio de Buenaventura). Bogotá: CONIF, Proyecto INDERENA/FAO/COL, 1970. DB-CIF
863. VANES, E.
Análisis geológico-geomorfológico de las imágenes de radar de la llanura pacífica de Nariño, Colombia, América del Sur. En: Revista CIAF, Bogotá 2: 59-70, 1975. DB-CAF; DB-CIF-H
864. VANIN TELLO, Joaquín
El personaje: la Costa del Pacífico. Bogotá, 1978. 20p. DB-OPS; DB-CIF: 1870
865. VARELA COBO, Rufino
Costos de producción del cultivo del chontaduro en la región del Bajo Calima, Buenaventura. En: Reunión sobre selección, cultivo e industrialización del cachipay o chontaduro (*Bactris gasipaes*) H.B.K. (1a.: 26-27 enero de 1978: Cali). pp. 43-50. DB-CIF

866. VARELA RESTREPO, Teresa de
Sinópsis histórico-geográfica y político-administrativa del Departamento del Chocó. En: Revista Policía Nacional, Bogotá 18(84): 22, noviembre-diciembre 1960. DB-BRH
867. VASQUEZ OROZCO, Guillermo León
Contribución al reconocimiento de insectos dañinos en palma de chontaduro, Guilielma gasipaes (HBK) Bailey en tres zonas determinadas de la Costa Pacífica. Palmira, Colombia, 1977. 111p. Tesis (Ing. Agr.). Universidad Nacional de Colombia, Facultad de Ciencias Agropecuarias. DB-CIF: 1778
868. VASQUEZ VICTORIA, Armando
Bases para un manejo experimental de bosques en la Costa del Pacífico. En: Simposio sobre ordenación y manejo de cuencas hidrográficas en el Departamento del Valle del Cauca. Palmira, Colombia, mayo 1981. 16p. DB-IND
869. VEGA GUTIERREZ, Germán
Análisis estructural de tres comunidades forestales del Bajo Calima, Departamento del Valle del Cauca, Colombia. Turrialba, Costa Rica, 1975. 103p. Tesis (Mg. Sc.). Universidad de Costa Rica, Centro Agronómico Tropical de Investigación y Enseñanza, Departamento de Ciencias Forestales. DB-CIF: 643
870. VELASQUEZ, Rogelio
Consideraciones generales sobre los suelos de la Costa Pacífica entre Buenaventura y Tumaco. Palmira, Colombia: Instituto Colombiano Agropecuario, 1978. VP-FCA
871. VELASQUEZ, Rogelio
Cuentos de la raza negra. En: Revista Colombiana de Folklore, Bogotá (3): 1-63, 1959. DB-IAT
872. VELASQUEZ, Rogelio
La medicina popular en la costa colombiana del Pacífico. En: Revista Colombiana de Antropología, Bogotá 6: 195-244, 1957. DB-IAT
873. VELASQUEZ MURILLO, Rogerio
Rectificaciones sobre el descubrimiento del río San Juan. Bogotá, 1956. 24p. DB-BRA
874. VELASQUEZ MURILLO, Rogerio
Voces geográficas del Chocó estudiadas en la historia y en la toponimia americana. Medellín, Colombia: Editorial Lealon, para Alcaldía Mayor de Quibdó, octubre 1981. 208p. (Colección Periferia No. 3). DB-IGC

75. VELEZ RESTREPO, Luis
Inventario forestal de la región Juradó (Chocó). Aprovechamiento forestal en Madarién. Corporación Forestal de Caldas. Medellín, Colombia, 1975. 90p. Tesis (Ing. For.). Universidad Nacional, Carrera de Ingeniería Forestal. AM-FNA
76. VENEGAS TOVAR, Luis
Cordia alliodora (R. y Pav.) Cham, ensayo de procedencias en la Costa Pacífica Colombiana, Suramérica. Bogotá: INDERENA, 1981. 8p. (Investigaciones Forestales No.7). DB-CIF: 4247; DB-IND
77. VIABILIDAD PROYECTOS DE pesca. Cali, Colombia, s.e., 1979. p. v. mapas. il. tablas. VC-CVC
78. VIAJE DE QUITO a las costas del Océano Pacífico por Malbucho, hecho en julio y agosto de 1803. En: Anales de Ingeniería, 18(211-212): 89-101, septiembre-octubre 1910. DB-IGC
79. LA VIABILIDAD LTDA.
Cerretera Tapón del Darién; sector río León - Las Aisladas; informe de suelo y fuentes de materiales. Bogotá: Ministerio de Obras Públicas, 1972. 48p. CHQ-CCH
80. LA VIABILIDAD LTDA.
Informe final carretera Panamericana: Las Animas-Palo de las Letras. Houston: Brown and Rood Overseas, 1966. 132p. CHQ-CCH
81. LA VIABILIDAD LTDA.
Pan American Highway. Special Provisions for the Construction of Grading Drainage Structures Bridges and Sub-Base Palo River Muertero. Houston: Brown and Root Overseas, 1966. 81p. CHQ-CCH
82. VILLA D., Lizardo
Informe y proyecto de colonización en el Piedemonte Andino de la cordillera occidental en los Municipios de Bolívar y el Dovio (Valle) y Sipi (Chocó). Bogotá: INCORA, 1977. 28p. CHQ-CCH
83. VILLALOBOS CRUZ, Margy
El borojó y sus posibilidades de industrialización. En: Tecnología IIT, Bogotá 20(113): 8-22, mayo-junio 1978. CHQ-CCH; DB-CIF-H
84. VILLEGAS VILLEGAS, Alberto y PINTO, Saúl
Inventario forestal nacional, norte del Departamento del Chocó, Municipios de Acandí-Juradó, Riosucio. Bogotá: Instituto Geográfico "Agustín Codazzi", 1967. 48p. (IGAC Departamento Agrológico, Publicación v3, No. 3). AM-FNA; DB-INC; DB-IGC; CHQ-CCH

885. VILLEGAS VILLEGAS, Alberto y PINTO, Saúl
Inventario nacional forestal; parte norte del Chocó. Bogotá: IGAC, 1967.
23p. CHQ-CCH
886. VON CHRISTEN, Heino
Una clasificación climática de sitios y recomendaciones preliminares para la
selección de especies forestales, comerciales en la cuenca superior del río
Cauca y vertiente Costa Pacífica. Buga, Colombia: CVC, 1981. 38p. 7h.
VC-CVC ; DB-CIF : 4196
887. VON PRAHL, Henry; GROGL, Max y GUHL, Felipe
Carideos (decápodos Natantia, Palaemonidae) de Gorgona. En: Cespedesia,
Cali 7(25-26): 49-69, enero-junio 1978. DB-IGC; DB-ICN
888. WEST, Robert
Mangrove Swamp of the Pacific Coast of Colombia. En: Annals Association
of American Geographers, 46(1): 98-121, 1956. DB-IGA
889. WEST, Robert
La minería de aluvión en Colombia durante el periodo colonial. Bogotá: Im-
prenta Nacional, 1952. pág. varia. SL
890. WEST, Robert
The Pacific Lowlands of Colombia; a Negroid Area of the American Tropics.
Baton Rouge; Louisiana State University Press, 1957. 278p. DB-ICE; DB-
PEX; DB-CIF: 1112
891. WHITTEN, Norman
Música y relaciones sociales en las tierras bajas colombianas y ecuatorianas
del Pacífico; un estudio de microevolución cultural. En: América Indígena,
México 27: 635-665, 1967. DB-IAT
892. WHITTEN, Norman y FRIEDEMANN, Nina S. de
La cultura negra del Litoral Ecuatoriano y Colombiano; un modelo de adapta-
ción étnica. En: Revista Colombiana de Antropología, Bogotá 17: 75-115,
1974. DB-IAT
893. WITZMANN, S. H. y FINK, W. L.
A New Species of Characid of the Genus *Nematabrycon* from the Calima River
of Colombia (Pisces Characoidei, Characidae). En: Beaufortia, 19(248): 57-
77, s. f. DB-IND
894. WO KITTEL, R.
Geología económica del Chocó. Bogotá: Servicio Geológico Nacional, 1958.
DB-IGF
895. YACUP, Sofonías
El litoral recóndito. Bogotá: Renacimiento, 1934. 22p. DB-BRA

896. YEPES CH., Benjamín
Los núcleos negros y el control ecológico. Un caso: Condoto. Bogotá, 1975. Tesis. Universidad Nacional de Colombia, Departamento de Antropología. DB-UN
897. YIP MADRID, Abraham
Algo acerca de Buenaventura y otras cosas más. Buenaventura, Colombia, s. ed., 1981. s. p. VC-CVC
898. ZAPATA, Nelson R.
La minería en Chocó. En: Revista Minería, Medellín 16(91): 1-8, 1940. CHQ-CCH
899. ZULETA MONTOYA, Eduardo
Aspectos técnicos de la palma de aceite (Elaeis guineensis Jacq.) en las zonas del Atlántico y Pacífico. Medellín, Colombia, 1966. Tesis. Universidad Nacional de Colombia. AM-FNA
900. ZUÑIGA BOLAÑOS, Alfredo
Liberación de especies de primera selección en bosques de segundo crecimiento en el Bajo Calima, Buenaventura. Ibagué, Colombia, 1983. 74p. Tesis (Ing. For.). Universidad del Tolima, Facultad de Ingeniería Forestal. DB-CIF: 3980
901. ZUÑIGA SALAZAR, Jaime
Geografía del Departamento del Cauca. Popayán, Colombia, 1960. 215p. DB-BRA

ADICIONES

902. BARRIOS MATURANA, Franklin y PONGUTA HURTADO, David R.
Tratamiento profiláctico de trozas en el bosque húmedo tropical. Bogotá, 1982. 125h. Tesis (Ing. For.). Universidad Distrital "Francisco José de Caldas", Facultad de Ingeniería Forestal. DB-IFM
903. COLOMBIA. CONTRALORIA GENERAL DE LA REPUBLICA
Geografía económica de Colombia: Chocó. Bogotá: Contraloría General de la República, 1943. 690p. 3v. CHQ-CCH
904. COLOMBIA. DEPARTAMENTO ADMINISTRATIVO NACIONAL DE ESTADISTICA. Bogotá
Mapa de la Costa de Nariño. Escala 1: 200.000. Bogotá: INDERENA, 1977. DB-IND

905. COLOMBIA. DEPARTAMENTO NACIONAL DE PLANEACION
Plan de desarrollo 1971-1974. Sector recursos naturales, minería y extracción de recursos hídricos, silvicultura, caza, pesca y suelos. Bogotá: DNP, 1971. 100p. DB-DNP; DB-CIE; CHQ-CCH
906. COLOMBIA. DEPARTAMENTO NACIONAL DE PLANEACION
Solicitud de asistencia financiera al Gobierno de los países bajos para la continuación del plan de desarrollo del Departamento del Chocó-Quibdó. Bogotá: DNP, 1977. CHQ-CCH; DB-DNP
907. COLOMBIA. LEYES, DECRETOS, ETC.
Lay 1a. de 1967 (enero 25), por la cual se provee a la reconstrucción de las zonas devastadas por el incendio de Quibdó y la ayuda a los damnificados por el mismo suceso. En: Revista Banco de la República, Bogotá 40(472): 166, 168, febrero 1967. DB-BRH
908. COLOMBIA. MINISTERIO DE AGRICULTURA
La Corporación Nacional para el Desarrollo del Chocó: Bogotá, Quibdó, Bahía Solano. Bogotá: OPSA, s. f. 28p. DB-OPS
909. COLOMBIA. MINISTERIO DE AGRICULTURA
Empresa pesquera de Bahía Solano. Quibdó, Colombia: CODECHOCO, 1974. 35p. CHQ-CCH
910. COLOMBIA. MINISTERIO DE AGRICULTURA
Información básica de la región noroccidental del Chocó para programas de desarrollo agropecuario y análisis de aspectos técnicos relacionados con la prevención de fiebre aftosa. Bogotá: INDERENA e ICA, 1972. 162p. CHQ-CCH
911. COLOMBIA. MINISTERIO DE AGRICULTURA
Plan pesquero para iniciar el desarrollo del Chocó. Quibdó, Colombia: CODECHOCO, 1974. 69p. CHQ-CCH
912. COLOMBIA. MINISTERIO DE AGRICULTURA
Propuesta plan de inversiones y operaciones de la empresa de pesca artesanal del Pacífico. s. l., 1978. 23p. CHQ-CCH
913. COLOMBIA. MINISTERIO DE AGRICULTURA
Proyecto de comercialización de arroz en el Departamento del Chocó a través del IDEMA. Bogotá: IDEMA, 1979. 86p. CHQ-CCH
914. COLOMBIA. MINISTERIO DE AGRICULTURA
Proyecto piloto de producción y nutrición de la comunidad indígena de los Chamíes y Colonos del Alto San Juan. Convenio INCORA-PAN. Bogotá: INCORA, 1958. 58p. CHQ-CCH

915. COLOMBIA. MINISTERIO DE AGRICULTURA
Realizaciones en Chocó. Bogotá: Caja Agraria, 1977. 23p. CHQ-CCH
916. COLOMBIA. MINISTERIO DE MINAS Y ENERGIA
Pedido al programa de desarrollo de las Naciones Unidas del Ministerio de Minas y Petróleos para el proyecto de exploración minera de la Cordillera Occidental. Bogotá, s. f. 63p. CHQ-CCH
917. COLOMBIA. MINISTERIO DE OBRAS PUBLICAS
Canal del Chocó; estudio de prefactibilidad. Bogotá: Laboratorio de Ensayos Hidráulicos, 1977. 79p. CHQ-CCH
918. COLOMBIA. MINISTERIO DE OBRAS PUBLICAS
Canal interoceánico a nivel: Atrato-Truandó. Bogotá: Ministerio de Obras Públicas, 1969. 59p. CHQ-CCH
919. COLOMBIA. MINISTERIO DE OBRAS PUBLICAS
Carretera Medellín-Quibdó; estudio de factibilidad: primera etapa. Anexo: análisis de precios unitarios. Bogotá: Consultécnicos, 1975. 37p. CHQ-CCH
920. COLOMBIA. MINISTERIO DE OBRAS PUBLICAS
Carretera Medellín-Quibdó; estudio de factibilidad; primera etapa, volumen 1. Colombia, Minobras Públicas. Bogotá: Consultécnicos, 1975. 96p. CHQ-CCH
921. COLOMBIA. MINISTERIO DE OBRAS PUBLICAS
Carretera tapón del Darién. Bogotá: minobras, s. f. 9p. CHQ-CCH
922. COLOMBIA. MINISTERIO DE OBRAS PUBLICAS
Inundaciones de Bahía Solano. Laboratoire Central Hydraulique de France. Bogotá, 1971. 11p. CHQ-CCH
923. COLOMBIA. MINISTERIO DE OBRAS PUBLICAS
Plan vial del Chocó. Bogotá: Minobras Públicas, 1981. 5v. CHQ-CCH
924. COLOMBIA. MINISTERIO DE OBRAS PUBLICAS
Proyecto de desarrollo del Chocó; topografía de la hoya del río San Juan; informe general. Bogotá: Laboratoire Central Hydraulique de France, 1970. 34p. CHQ-CCH
925. COLOMBIA. MINISTERIO DE OBRAS PUBLICAS
Proyecto de desarrollo del Chocó; topografía e hidrología en la parte norte. Informe general. Bogotá: Laboratoire Central Hydraulique de France, 1968. 32p. CHQ-CCH
926. COLOMBIA. MINISTERIO DE SALUD
Estudio sanitario de comunidades rurales, Departamento del Chocó. Bogotá: INPES, 1973. 40p. CHQ-CCH

927. COLOMBIA. SERVICIO GEOLOGICO
Special Report of the Governor of the Panama Canal on the Atrato-Truandó Canal Route. Bogotá, 1947. pag. varia. CHQ-CCH
928. CONSULTENICOS. Bogotá
Carretera Medellín-Quibdó; estudio de factibilidad. Bogotá: Consultécnicos para Ministerio de Obras Públicas, Fondo Vial Nacional, 1974. 60p. CHQ-CCH
929. CONSULTORES ASOCIADOS PARA AMERICA LATINA. Bogotá
Propuesta para la realización del inventario forestal general en la zona de las Animas, Bahía Solano. Bogotá, 1971. s. p. CHQ-CCH
930. CONSULTORIA Y SISTEMAS LTDA. Bogotá
Plan de microcentrales Grupo Chocó; informe etapa A. Reconocimiento preliminar, estudio de reconocimiento de posibilidades hidroeléctricas para "Unguía", desarrollo hidroeléctrico del río Cutí, proyecto Albania I, Albania II y Cutí proyectos menores. Bogotá, s. f. 49p. CHQ-CCH; DB-ICE
931. CONSULTORIA Y SISTEMAS LTDA. Bogotá
Plan de microcentrales Grupo Chocó. Etapa B; informe final. Proyecto Bahía Solano-Nuquí, desarrollo de Mutatá. Bogotá: ICEL, 1981. 98p. CHQ-CCH; DB-ICE
932. CONSULTORIA Y SISTEMAS LTDA. Bogotá
Plan de microcentrales Grupo Chocó. Informe etapa A. Reconocimiento preliminar proyecto: Bahía Solano, desarrollo hidroeléctrico de las quebradas Mutatá, Jorodó y Sabaleta. Bogotá: ICEL, 1979. 149p. CHQ-CCH; DB-ICE
933. CONSULTORIA Y SISTEMAS LTDA. Bogotá
Plan de microcentrales Grupo Chocó. Informe etapa A. Reconocimiento preliminar proyecto Juradó. Bogotá: ICEL, 1979. 32p. CHQ-CCH; DB-ICE
934. CONVENIO CONIF-HOLANDA
Programa integrado de investigaciones sobre sistemas agroforestales y silviculturales. Resumen de actividades 1983 y plan de operaciones 1984 con un resumen del plan de operaciones 1985. Bogotá: CONIF, enero 1984. 198p. fotocopia. DB-CIF: 3947
935. CONVENIO CONIF-HOLANDA
Programa integrado de investigaciones sobre sistemas agroforestales y silviculturales. Plan de operaciones 1985, con un resumen del plan de operaciones 1986. Bogotá: CONIF, diciembre 1984. 206p. fotocopia. DB-CIF: 4763

936. CORDOBA, José Angel
Bases para el fomento del cultivo del arroz en el Chocó. Medellín, Colombia, 1952. 45p. Tesis (Ing. Agr.). Universidad Nacional de Colombia, Facultad de Agronomía. CHQ-CCH
937. CORDOBA, Juan Tulio
Etnicidad y estructura social en el Chocó. Medellín, Colombia: Editorial Lealón, 1983. 118p. DB-IGC
938. CORPORACION NACIONAL DE INVESTIGACION Y FOMENTO FORESTAL
Programa de investigaciones forestales del Convenio CONIF-Holanda, periodo 1983-1986. Bogotá, 1982. 32p. CHQ-CCH
939. CORPORACION NACIONAL DE INVESTIGACION Y FOMENTO FORESTAL
Proyecto Nariño (río Mira) localización aproximada del área. Bogotá: CONIF, Programa de Reforestación, 1975. DB-CIF
940. CORPORACION NACIONAL PARA EL DESARROLLO DEL CHOCO. CODE-CHOCO. Quibdó
Anteproyecto de ayuda rural integrada del Convenio Cooperación Colombo-Holandés. Quibdó, Colombia, 1979. 42p. CHQ-CCH
941. CORPORACION NACIONAL PARA EL DESARROLLO DEL CHOCO. CODE-CHOCO. Quibdó
Centro vacacional y turístico "Cabañas del Huina", Bahía Solano. Proyecto arquitectónico y presupuesto. Quibdó, Colombia, s. f. 18p. CHQ-CCH
942. CORPORACION NACIONAL PARA EL DESARROLLO DEL CHOCO. CODE-CHOCO. Quibdó
Centro vacacional y turístico II. Cabañas del Huina; fase dos: replanteamiento, Municipio de Bahía Solano; memoria explicativa. Quibdó, Colombia, 1979. 21p. CHQ-CCH
943. CORPORACION NACIONAL PARA EL DESARROLLO DEL CHOCO. CODE-CHOCO. Quibdó
Conjunto turístico Punta Guaina, Bahía Solano. Chocó, descripción y presupuesto. Quibdó, Colombia, s. f. CHQ-CCH
944. CORPORACION NACIONAL PARA EL DESARROLLO DEL CHOCO. CODE-CHOCO. Quibdó
Construcción del puente sobre la quebrada en la carretera "Las Animas-Bahía Solano". Quibdó, Colombia, 1971. 12p. CHQ-CCH
945. CORPORACION NACIONAL PARA EL DESARROLLO DEL CHOCO. CODE-CHOCO. Quibdó
Documento recopilativo y analítico de proyectos: periodo 1975-1978. Quibdó, Colombia, 1979. 30p. CHQ-CCH

946. CORPORACION NACIONAL PARA EL DESARROLLO DEL CHOCO. CODE-CHOCO. Quibdó
Estatuto forestal. Quibdó, Colombia, s. f. pág. varia. CHQ-CCH
947. CORPORACION NACIONAL PARA EL DESARROLLO DEL CHOCO. CODE-CHOCO. Quibdó
Estudio de prefactibilidad para la instalación de una empresa maderera en el Departamento del Chocó. Quibdó, Colombia, 1976. 31p. CHQ-CCH
948. CORPORACION NACIONAL PARA EL DESARROLLO DEL CHOCO. CODE-CHOCO. Quibdó
Informe; resumen de actividades 1975-1977. Quibdó, Colombia, 1978. 64p. DB-CIF
949. CORPORACION NACIONAL PARA EL DESARROLLO DEL CHOCO. CODE-CHOCO. Quibdó
Misión de evaluación proyecto DIAR-CODECHOCO. Bogotá, 1981. 127p. CHQ-CCH
950. CORPORACION NACIONAL PARA EL DESARROLLO DEL CHOCO. CODE-CHOCO. Quibdó
Organización administrativa y proyectos económicos del centro vacacional y turístico "Cabañas de Huina", Bahía Solano. Quibdó, Colombia, 1979. 49p. CHQ-CCH
951. CORPORACION NACIONAL PARA EL DESARROLLO DEL CHOCO. CODE-CHOCO. Quibdó
Plan de actividades a desarrollar por el grupo promocional de pesca. Bahía Solano, Colombia, 19--. 11p. CHQ-CCH
952. CORPORACION NACIONAL PARA EL DESARROLLO DEL CHOCO. CODE-CHOCO. Quibdó
Plan de manejo y desarrollo de la cuenca del Atrato: primera reunión de consulta con las autoridades de Antioquia. Quibdó, Colombia, 1982. 5p. CHQ-CCH
953. CORPORACION NACIONAL PARA EL DESARROLLO DEL CHOCO. CODE-CHOCO. Quibdó
Plan de ordenamiento y control urbano de Quibdó; código municipal de urbanismo. Bogotá: López Niño, Valencia, Villamizar, 1982. 2v. CHQ-CCH
954. CORPORACION NACIONAL PARA EL DESARROLLO DEL CHOCO. CODE-CHOCO. Quibdó
Plan de ordenamiento y control urbano de Quibdó; estudio y análisis de la región. Quibdó, Colombia: López, Niño, Valencia, Villamizar, 1982. 2v. CHQ-CCH

955. CORPORACION NACIONAL PARA EL DESARROLLO DEL CHOCO. CODE-CHOCO. Quibdó
Plan para el desarrollo agropecuario del Chocó. Quibdó, Colombia, 197-. 146p. CHQ-CCH
956. CORPORACION NACIONAL PARA EL DESARROLLO DEL CHOCO. CODE-CHOCO. Quibdó
Programa de recursos naturales; administración y manejo de los recursos naturales renovables. Quibdó, Colombia, 197-. 92p. CHQ-CCH
957. CORPORACION NACIONAL PARA EL DESARROLLO DEL CHOCO. CODE-CHOCO. Quibdó
Programas de recursos naturales; implementación. Quibdó, Colombia, 1979. 24p. CHQ-CCH
958. CORPORACION NACIONAL PARA EL DESARROLLO DEL CHOCO. CODE-CHOCO. Quibdó
Propósito de la Corporación para el manejo de los recursos naturales renovables. Quibdó, Colombia, 1979. 10p. CHQ-CCH
959. CORPORACION NACIONAL PARA EL DESARROLLO DEL CHOCO. CODE-CHOCO. Quibdó
Propuesta para un programa de inversiones en el Municipio de Bahía Solano, Puerto Alterno y polo de desarrollo. Quibdó, Colombia, 1979. 92p. CHQ-CCH
960. CORPORACION NACIONAL PARA EL DESARROLLO DEL CHOCO. CODE-CHOCO. Quibdó
Proyecto de creación de población ictiológica en la cuenca hidrográfica del río San Juan. Quibdó, Colombia, 1973. 3p. CHQ-CCH
961. CORPORACION NACIONAL PARA EL DESARROLLO DEL CHOCO. CODE-CHOCO. Quibdó
Proyecto de asentamiento comunitario de la población del río Negua-Chocó. Quibdó, Colombia: ICA, Caja de Crédito Agrario, 1972. 10p. CHQ-CCH
962. CORPORACION NACIONAL PARA EL DESARROLLO DEL CHOCO. CODE-CHOCO. Quibdó
Solicitud presupuestal, 1978-1980. Quibdó, Colombia, 1980. CHQ-CCH
963. CORPORACION NACIONAL PARA EL DESARROLLO DEL CHOCO. CODE-CHOCO. Quibdó
El terremoto de Bahía Solano del 26 de septiembre de 1970, informes técnicos. Bogotá: CODECHOCO, 1971. 52p. CHQ-CCH

964. CORPORACION REGIONAL PARA EL DESARROLLO DE URABA. Medellín
Programa de desarrollo de la pesca artesanal en el Golfo de Urabá y Ciénagas del río Atrato. Medellín, Colombia: CORPOURABA, 197-. 32p.
CHQ-CCH
965. CUADROS VILLALOBOS, Hermes
Estudio sobre táparo (*Orbignya cuatrecasana*) Dugand y Guerrere, *Astroca-ryum standleyanum* Bayley en el Chocó, informe preparado para la Corporación Nacional de Investigación y Fomento Forestal, CONIF. Santiago de Cali, Colombia, 1977. 8p. 22 fotografías. DB-CIF: 1728
966. CUATRECASAS, José
Vistazo a la vegetación natural del Bajo Calima. En: Revista de la Academia Colombiana de Ciencias Exactas, Físicas, Químicas y Naturales, Bogotá 7: 306-312, 1947. DB-ICN
967. CUCALON, Herminio
Los recursos maderables del Chocó; su importancia e incorporación a la economía nacional. Bogotá, 1975. 126p. CHQ-CCH
968. CUELLO, Genaro
Mapa Costa Pacífica (Cauca). s. l., 1970. DB-IND
969. CUJIÑO FRANCO, Edilberto y CUJIÑO AMAYA, Luis Jorge
Estudio preliminar de bosques de la zona Brazo Largo, río Patía, Departamento de Nariño, Colombia. Bogotá, 1972. 87h. Tesis (Ing. For.). Universidad Distrital "Francisco José de Caldas", Facultad de Ingeniería Forestal.
DB-UD
970. CHARNELL, R. L.; ZORICH, T. M. and HOLLY, D. E.
Hydrologic Redistribution of Radionuclides Around Nuclear Excavated sea Level Canals in Panama and Colombia. s.p.i. 60p. CHQ-CCH
971. CHOCO (DEPTO). UNIDAD REGIONAL DE PLANIFICACION AGROPECUARIA.
URPA
Diagnóstico agropecuario forestal del Departamento del Chocó. Quibdó, Colombia: URPA/PNUD/FAO/COL, octubre 1984. 306p. il. mapas. DB-CIF: 4762
972. EL CHOCO AURIFERO. En: Revista Ministerio de Obras Públicas, Bogotá 4(6): 397-399, junio 1909. DB-IGA
973. CHOCONIA. Medellín, Colombia: Editorial LEalón, 1975. 95p. CHQ-CCH
974. DAGON, Ronald y PANERO, Robert
Implication of a Rural Welfare System Utilizaing the Concept of a Colombian Example. New York: Hudson Institute, 1968. 55p. CHQ-CCH

975. DIAZ MENA, Demetrio
Asentamientos campesinos y explotación agroforestal en rotación. Quibdó, Colombia: ICA, 1974. 10p. (Proyecto de desarrollo rural para el Chocó).
CHQ-CCH
976. DOBYNS, Henry y GONZALEZ DIAZ, María
Aspectos sociológicos. Bogotá: OEA, Proyecto del Darién, 1977. 92p.
CHQ-CCH
977. DUKE, James
Bioenvironmental and Radiological Safety Feasibility Studies Atlantic-Pacific Interoceanic Canal: Arthropod Dietary. Columbus: Batelle Memorial Institute, 1968. s. p. CHQ-CCH
978. DUKE, James
Bioenvironmental and Radiological Safety Feasibility Studies Atlantic-Pacific Interoceanic Canal: Mammals Dietary. Columbus, Ohio: Batelle Memorial Intitute, 1963. pág. irr. CHQ-CCH
979. ESCALLON, César y RODRIGUEZ, Magda
Introducción al estudio del ecosistema de mangles en el Parque Nacional Natural Sanquianga, Departamento de Nariño. Bogotá, 1981. 110p. Tesis (Biol.). Universidad Nacional de Colombia, Facultad de Ciencias, Departamento de Biología. DB-UN
980. ESCOBAR C., Oscar y ALVAREZ L., Humberto
Estudio ecológico del Parque Nacional Natural del río León, Antioquia. Medellín, Colombia: Universidad Nacional, Facultad de Agronomía e Ingeniería Forestal, 1966. 131p. AM-FNA; CHQ-CCH
981. ESCORCE, Eufredo
Ocurrencias minerales en el Departamento del Chocó. Bogotá: INGEOMINAS, 1971. 84p. (Informe No. 1620). DB-ING; CHQ-CCH
982. ESTUDIO DE TERRAPLENES y viaductos en el sector Aspavé-Ríosucio-Mutatá (Ruta 1). En: Congreso panamericano de carreteras (8o.: 20-29 mayo de 1960: Bogotá). CHQ-CCH
983. ESTUDIOS TECNICOS. Medellín
Propuesta para la ejecución de estudios y trazado de la vía Zapzurro-Acandí-Sautatá, Departamento del Chocó. Medellín, Colombia, 1971. 7p.
CHQ-CCH
984. EVALDSON, Oscar
Informe sobre aspectos de la actividad pecuaria de la Costa Pacífico del Chocó. Quibdó, Colombia, 1972. CHQ-CCH

985. EXTENSION AGRICOLA DEL Darién Antioqueño y Chocoano; VI curso de formulación y evaluación de proyectos. Bogotá: ESAP, 1978. 86p. CHQ-CCH
986. FEDERAL HIGHWAY ADMINISTRATION. THE DARIEN SUBCOMMITTEE
Report of Geophysical Studies Río Atrato Swamp-Colombia. Palo de las Letras. Las Aisladas. s. l., 1968. 20p. CHQ-CCH
987. FELLHAVER, Herman y RODRIGUEZ, G. E.
Darién Project. Water Resources and the Panamerican Highway. Bogotá, 1976. 30p. CHQ-CCH
988. FELLHAVER, Herman et al.
Estudios hidrológicos. Bogotá: OEA, proyecto Darién, 1977. 58p.
CHQ-CCH
989. FORERO, Enrique
La flora y la vegetación del Chocó y sus relaciones fitogeográficas. En: Colombia Geográfica, Revista del Instituto Geográfico "Agustín Codazzi", Bogotá 10(1): 77-82, 1982. DB-IGC
990. FORO NACIONAL PARA EL DESARROLLO DEL CHOCO (16-17 abril de 1982: Bogotá)
Recomendaciones. En: Boletín Sociedad Geográfica de Colombia, Bogotá 36(117): 120-122, 1982. DB-IGC
991. FRANCO HOLGUIN, Jorge y otros
Estudio socioeconómico. Bogotá: OEA, Proyecto Darién, 1977. 129p.
CHQ-CCH
992. GALINDO, Rafael y CASTRO, Jorge
Términos de referencia para un estudio de factibilidad de polines para ferrocarril. Bogotá: IFI, 1975. 15p. CHQ-CCH
993. GARCES, Jaime
Anteproyecto de industria avícola. Quibdó, Colombia: CODECHOCO. 16p. CHQ-CCH
994. GARCES, Jaime
Anteproyecto de industria porcina. Quibdó, Colombia: CODECHOCO, s.f. 21p. CHQ-CCH
995. GARZON, Francisco
Proyecto de reforestación para 1.800 hectáreas; Municipio del Carmen del Atrato. Quibdó, Colombia: CODECHOCO, 1977. 96p. CHQ-CCH
996. GOMEZ P., Fernando
Chocó, 500 años de espera. Medellín, Colombia: Lealón, 1980. 235p.
CHQ-CCH

997. GOMEZ SOLANO, Argemiro
Tabla de volumen aprovechable de doble entrada a base de variables combinadas para abarco (Cariniana pyriformis) región del río Truandó. Bogotá, 1971. 48p. Tesis (Ing. For.). Universidad Distrital "Francisco José de Caldas", Facultad de Ingeniería Forestal. CHQ-CCH; DB-IFM
998. GONZALEZ, Adel
Algunas observaciones sobre suelos de la vertiente del río Atrato y sus análisis químicos. Palmira, Colombia: Facultad de Agronomía, 1956. 9p. (Acta Agronómica No.1). Datos bibliográficos incompletos. CHQ-CCH
999. GONZALEZ, Octavio
Colonización en el Urabá Chocoano. Proyecto Chocó. Bogotá: INCORA, 1963. 79p. DB-INC; CHQ-CCH
1000. GONZALEZ U., Margarita Rosa y GARCIA JARAMILLO, Luis Ricardo
La reserva indígena de Juradó. Bogotá: INCORA, 1976. 47p. CHQ-CCH
1001. GOOSEN, Doeko et al.
Levantamiento general de los suelos de la región de Urabá, Departamento de Antioquia y Chocó. Bogotá: Instituto Geográfico "Agustín Codazzi", 1960. 61p. CHQ-CCH
1002. GRUPO COLOMBIA. COMISION AGROPECUARIA
Comisión Agropecuaria del Grupo Colombia. Altitud y desarrollo sobre el aspecto agrario en el Chocó. s. l. s. f. pág. varia. CHQ-CCH
1003. GUEVARA MONTEALEGRE, Yolanda
Análisis cualitativo-cuantitativo en el almacenamiento de semillas de peñemono (Apeiba aspera) bajo diferentes tipos de envases y épocas de siembra, Bajo Calima, Buenaventura. Ibagué, Colombia, 1982. 208p. il. Tesis (Ing. For.). Universidad del Tolima, Facultad de Ingeniería Forestal. TI-UT
1004. GUHL, Ernesto
El clima del Chocó. Inédito. Bogotá: Ministerio de Obras Públicas, 1959. 5p. CHQ-CCH
1005. GUTIERREZ, R. E. y SINNING, H. G.
Aspectos fisiogeográficos necesarios en la determinación de cuatro tipos de bosque (Departamento del Chocó). Bogotá, 1971. s. p. SL
1006. HAFFER, J.
Geologic-Climatic History and Zoogeographic Significance of the Uraba Region in North-Western Colombia. En: Caldasia, Bogotá 10: 603-636, 1970. DB-ICN; DB-IGC

1007. HUBACH, Enrique
Informe sobre el trayecto de Cali a Buenaventura. Bogotá: Instituto Geológico Nacional, 1926. s. p. DB-ING
1008. HUMBOLDT, Alexander Von
Memoria geográfica del Chocó año 1824 del manuscrito del autor de la Biblioteca Alemana del Estado. En: Revista del Instituto Geográfico "Agustín Codazzi", Bogotá 2(1): 9-22, 1971. DB-IGC
1009. INGETEC LTDA. Bogotá
Estudio de factibilidad proyecto hidroeléctrico del río San Juan; informes mensuales de progreso y programas trimestrales de trabajo de julio de 1968 a marzo de 1969. Bogotá: ICEL, 1969. pág. varia. CHQ-CCH; DB-ICE
1010. INGETEC LTDA. Bogotá
Proyecto del Chocó; hidrología de las hoyas de los ríos Atrato y San Juan año 1968. Bogotá: Ministerio de Obras Públicas, 1969. 113p. CHQ-CCH
1011. INGETEC LTDA. Bogotá
Proyecto del Chocó; informe preliminar sobre hidrología, potencial hidroeléctrico, presas y centrales. Bogotá: Ministerio de Obras Públicas, 1966. 140p. mapas. CHQ-CCH
1012. INGETEC LTDA. Bogotá
Proyecto del río Atrato, hidrología, estaciones de aforos y estaciones de pluviosidad. Bogotá, 1970. 105p. CHQ-CCH
1013. INGETEC LTDA. Bogotá
Proyecto hidroeléctrico del río San Juan. Apéndice de hidrología, relación de aforos y tablas de calibración. Bogotá, 1970. s. p. CHQ-CCH
1014. INGETEC LTDA. Bogotá
Proyecto hidroeléctrico del río San Juan; estudio de factibilidad. Informe final. Bogotá: INGETEC-TAMS, CODECHOCO, FONADE, 1971. pág. varia. CHQ-CCH
1015. INGETEC LTDA. Bogotá
San Juan River Hydroelectric Project; Feasibility Study. First Fase. Appendix. Bogotá: INGETEC-TAMS, ICEL, FONADE, 1969. pág. irr. CHQ-CCH
1016. INGENIEROS FORESTALES CONSULTORES ASOCIADOS. IFCAYA. Bogotá
Inventario forestal de la cuenca hidrográfica del río Quito en el Departamento del Chocó; propuesta técnica y económica. Bogotá: IFCAYA, 1981. pág. irr. CHQ-CCH
1017. INGENIEROS FORESTALES CONSULTORES ASOCIADOS. IFCAYA. Bogotá
Mapa río Orpúa, Cucurupí. s. l.: CODEMACO, 1978. Escala 1: 25.000. DB-IND

1018. INGENIEROS FORESTALES CONSULTORES ASOCIADOS. IFCAYA. Bogotá
Propuesta para la elaboración de un inventario forestal en el área de influencia de la carretera Las Animas-Bahía Solano, 100.000 ha. Bogotá, 1971. 8p. CHQ-CCH
1019. INSTITUTO COLOMBIANO AGROPECUARIO. ICA
Propuesta de programas sanitarios en la región noroccidental del Chocó. Colombia; documento preliminar. Bogotá: ICA, 1973. 80p. CHQ-CCH; DB-ICA
1020. INSTITUTO COLOMBIANO AGROPECUARIO. ICA
Proyecto Costa del Pacífico, 1964-1976. Bogotá: INCORA, 1976. 47p. CHQ-CCH
1021. INSTITUTO COLOMBIANO AGROPECUARIO. ICA
Proyecto de cooperación técnica y financiera del Gobierno de los Estados Unidos para la prevención de la fiebre aftosa en las áreas adyacentes a la frontera entre Panamá y Colombia. Bogotá: ICA, 1973. 55p. CHQ-CCH
1022. INSTITUTO COLOMBIANO DE BIENESTAR FAMILIAR
Chocó: datos básicos demográficos para la elaboración de la programación de los servicios en la regional. Bogotá: ICBF, 1974. 14p. CHQ-CCH
1023. INSTITUTO COLOMBIANO DE ENERGIA ELECTRICA. ICEL
Comentarios de la Subgerencia de filiales a estados financieros operativos del Chocó durante 1981. Bogotá: ICEL, 1982. 18p. CHQ-CCH
1024. INSTITUTO COLOMBIANO DE ENERGIA ELECTRICA. ICEL
Proyecto hidroeléctrico de Bahía Solano. Bogotá: ICEL, 1970. 17p. planos. CHQ-CCH; DB-ICE
1025. INSTITUTO COLOMBIANO DE ENERGIA ELECTRICA. ICEL
Red eléctrica de Bahía Solano. Bogotá: ICEL, 1971. 17p. CHQ-CCH
1026. INSTITUTO COLOMBIANO DE HIDROLOGIA, METEOROLOGIA Y ADECUACION DE TIERRAS. HIMAT
Inventario de ríos y disponibilidad de aguas en Colombia. Bogotá: HIMAT, julio 1984. 49p. DB-IGC; DB-HIM
1027. INSTITUTO GEOGRAFICO "AGUSTIN CODAZZI". Bogotá
Bibliografía nacional de suelos 1930-1980. Bogotá: IGAC, 1981. 375p. CHQ-CCH; DB-IGC
1028. INSTITUTO GEOGRAFICO "AGUSTIN CODAZZI". Bogotá
Estudio general de suelos del Municipio de Quibdó. Bogotá: IGAC, 1977. 220p. CHQ-CCH; DB-IGC

1029. INSTITUTO GEOGRAFICO "AGUSTIN CODAZZI". Bogotá
Estudio general de suelos y forestal de las hoyas hidrográficas de los ríos Mu-
latos y San Juan. Bogotá: IGAC, 1963. 38p. CHQ-CCH; DB-IGC
1030. INSTITUTO GEOGRAFICO "AGUSTIN CODAZZI". DEPARTAMENTO AGRO-
LOGICO
Inventario forestal nacional norte del Departamento del Chocó, Municipio
Acandí-Juradó-Riosucio. Bogotá: IGAC, 1967. pág. varia. DB-USS;
DB-IGC
1031. INSTITUTO GEOGRAFICO "AGUSTIN CODAZZI". Bogotá
Levantamiento general de los suelos de la región de Urabá, Departamento de
Antioquia y Chocó. Bogotá: IGAC, Departamento Agrológico, 1960. 61p.
CHQ-CCH; DB-IGC
1032. INSTITUTO GEOGRAFICO "AGUSTIN CODAZZI". Bogotá
Mapa aerofotogramétrico; Atrato-Truandó. Bogotá: IGAC, 1964. Escala
1: 25.000. CHQ-CCH; DB-IGC
1033. INSTITUTO GEOGRAFICO "AGUSTIN CODAZZI". Bogotá
Mapa aerofotogramétrico; Atrato-Truandó. Bogotá: IGAC, 1972. Escala
1: 25.000. CHQ-CCH; DB-IGC
1034. INSTITUTO GEOGRAFICO "AGUSTIN CODAZZI". Bogotá
Mapa Chigorodó, Departamento de Antioquia y Chocó. Bogotá: IGAC, 1978.
Escala 1: 100.000. CHQ-CCH; DB-IGC
1035. INSTITUTO GEOGRAFICO "AGUSTIN CODAZZI". Bogotá
Mapa Departamento de Antioquia y Chocó. Bogotá: IGAC, 1972. Escala
1: 25.000. CHQ-CCH; DB-IGC
1036. INSTITUTO GEOGRAFICO "AGUSTIN CODAZZI". Bogotá
Mapa Departamento del Chocó. Bogotá: IGAC, 1971. Escala 1: 25.000.
CHQ-CCH; DB-IGC
1037. INSTITUTO GEOGRAFICO "AGUSTIN CODAZZI". Bogotá
Mapa Departamento del Chocó. Bogotá: IGAC, 1972. Escala 1: 25.000.
CHQ-CCH; DB-IGC
1038. INSTITUTO GEOGRAFICO "AGUSTIN CODAZZI". Bogotá
Mapa Lloró; Departamento del Chocó. Bogotá: IGAC, s. f. Escala 1: 100.
000. CHQ-CCH; DB-IGC
1039. INSTITUTO GEOGRAFICO "AGUSTIN CODAZZI". Bogotá
Mapa Murindó. Bogotá: IGAC, 1972. Escala 1: 100.000. CHQ-CCH;
DB-IGC

1040. INSTITUTO GEOGRAFICO "AGUSTIN CODAZZI". Bogotá
Mapa Quibdó, Departamento del Chocó. Bogotá: IGAC, s. f. Escala 1:
100.000. CHQ-CCH; DB-IGC
1041. INSTITUTO GEOGRAFICO "AGUSTIN CODAZZI". Bogotá
Mapa río Murri, Departamento del Chocó y Antioquia. Bogotá: IGAC,
1973. Escala 1: 100.000. CHQ-CCH; DB-IGC
1042. INSTITUTO GEOGRAFICO "AGUSTIN CODAZZI". Bogotá
Mapa río San Juan. Bogotá: IGAC, 1970. Escala 1: 100.000. DB-IGC
1043. INSTITUTO GEOGRAFICO "AGUSTIN CODAZZI". Bogotá
Mapa río Tagachi, Departamento del Chocó y Antioquia. Bogotá: IGAC,
1972. Escala 1: 100.000. CHQ-CCH; DB-IGC
1044. INSTITUTO GEOGRAFICO "AGUSTIN CODAZZI". Bogotá
Mapa Ríosucio, Departamento del Chocó. Bogotá: IGAC, 1978. Escala
1: 100.000. CHQ-CCH
1045. INSTITUTO GEOGRAFICO "AGUSTIN CODAZZI". Bogotá
Mapa Turbo, Departamento de Antioquia y Chocó. Bogotá: IGAC, 1978.
Escala 1: 100.000. CHQ-CCH
1046. INTEGRAL LTDA. Bogotá
Informe de planeación de carreteras para el proyecto Chocó. Bogotá: Mi-
nisterio de Obras Públicas, 1976. 58p. CHQ-CCH
1047. IRUSTA Y FORTOUL
Estudio de suelos preliminares. Quibdó, Colombia: Secretaría de Agricul-
tura y Ganadería, 1960. 115p. CHQ-CCH
1048. KASSEN BUSTAMANTE, Taissir
Geología, ocurrencias minerales, aguas subterráneas y recursos calcáreos.
Bogotá: OEA, Proyecto Darién-Colombia, 1978. 134p. mapas. CHQ-
CCH
1049. LABORATOIRE CENTRAL HIDRAULIQUE DE FRANCE
Departamento del Chocó; estudio de la vía acuática Atrato-San Juan; es-
clusa sur y canal del centro, informe preliminar. París, s. f. s. p.
CHQ-CCH
1050. LABORATOIRE CENTRAL HIDRAULIQUE DE FRANCE
Engineering Feasibility Studies Atlantic-Pacific Interoceanic Canal; Part I:
Presentation and Preliminary Standarization. Route 25; Hydrology Model
Studies. París, 1968. 39p. mapas. CHQ-CCH

1051. LABORATOIRE CENTRAL HIDRAULIQUE DE FRANCE
Proyecto de desarrollo del Chocó; exploraciones en la parte norte, informe general. París, 1967. 20p. CHQ-CCH
1052. LOAIZA V., Luis y MIRANDA, Guillermo
Ecuaciones predictorias para el cálculo del volumen aprovechado (m³) y del tiempo de aserradero (minutos) en dos aserríos tipo en Buenaventura. Ibagué, Colombia, 1980. 500p. Tesis (Ing. For.). Universidad del Tolima, Facultad de Ingeniería Forestal. TI-UT
1053. LONDOÑO MATURANA, Diomedes y ATEHORTUA VELASQUEZ, Luis María
Clasificación de tipos de bosques en los alrededores del Municipio de Quibdó II (ríos Atrato y Quito). Medellín, Colombia, 1950. 215p. Tesis. Universidad Nacional, Facultad de Agronomía. CHQ-CCH
1054. LOPEZ, G. E. y LOPEZ, O. G.
Propiedades físicas y mecánicas de cuatro especies del bosque muy húmedo tropical, Bajo Calima. Ibagué, Colombia, 1981. 129p. Tesis (Ing. For.). Universidad del Tolima, Facultad de Ingeniería Forestal. TI-UT
1055. MADERO, Alfonso y otros
Estudio general de suelos y forestal de las hoyas hidrográficas de los ríos Mulatos y San Juan. Bogotá: IGAC, 1963. 38p. CHQ-CCH; DB-IGC
1056. MARIÑO HAUNS, Rafael
Evaluación de proyectos de energía eléctrica y propósito múltiple. Seminario sobre evaluación de proyectos. Bogotá, 1970. 88p. CHQ-CCH
1057. MARTINEZ CHAVERRA, Eladio Enrique
Informe sobre la situación cacaotera del Chocó y posibles soluciones a los problemas que presenta el cultivo. Manizales, Colombia, 1970. 32p. Tesis. Universidad de Caldas, Facultad de Agronomía.
1058. MESA, Gustavo
El viaducto del Atrato. s. l., 1959. CHQ-CCH
1059. MESA LOAIZA, Raúl
Acandí-Chocó, acueducto y alcantarillado. Quibdó, Colombia: Instituto Nacional de Fomento Municipal, 1977. 108p. CHQ-CCH
1060. MOLINA MARIÑO, Carlos
Levantamientos forestales en zonas tropicales; notas preliminares de clase. Bogotá, 1977. 187p. CHQ-CCH
1061. MONSALVE CUBEROS, Luis
El canal interoceánico Atrato-Truandó. En: Boletín de la Sociedad Geográfica de Colombia, Bogotá 36(117): 123-126, 1982. DB-IGC

1062. MORALES V., Alvaro y JOHNSON, Phillip
Síntesis de la industria productora de paneles de madera, chapa, triplex, tabla de fibra, tablas de partículas. Bogotá, 1974. 35p. CHQ-CCH
1063. MORENO PAZ, A.
Aprovechamiento y explotación de las principales especies maderables en la zona del Atrato. Bogotá, 1970. 106p. Tesis (Ing. For.). Universidad Distrital "Francisco José de Caldas", Facultad de Ingeniería Forestal. CHQ-CCH
1064. MOSQUERA, Gerardo
Programa de recursos naturales, solicitud de área para la primera fase. Quibdó, Colombia, 1979. 14p. CHQ-CCH
1065. MOSQUERA, Jesús Lácidés
Algunas consideraciones sobre la demanda ecológica y la contaminación en Quibdó. Quibdó, Colombia: Universidad Tecnológica Agropecuaria, 1978. s. p. CHQ-CCH
1066. MOSQUERA, Jesús Lácidés
Conveniencia de los sistemas agroforestales para el desarrollo del Chocó. Quibdó, Colombia: Caja Agraria, 1979. 34p. CHQ-CCH
1067. MOSQUERA, Jesús Lácidés
Informe sobre aspectos forestales del Atrato; presentado a CODECHOCO y al Plan DIAR-Quibdó. Quibdó, Colombia, 1982. CHQ-CCH
1068. MOSQUERA, Jesús Lácidés
Visita de identificación y definición de acciones forestales en la costa norte. Quibdó, Colombia, 1982. CHQ-CCH
1069. MOSQUERA B., Emilio César
Estudio de prefactibilidad para el establecimiento de un aserrío en el Municipio de Nuquí. Quibdó, Colombia, 1977. 45p. CHQ-CCH
1070. MOSQUERA B., Emilio César
Estudio para la creación de una empresa maderera piloto en San Isidro; Departamento del Chocó. Quibdó, Colombia: CODECHOCO, 1977. 19p. CHQ-CCH
1071. MOSQUERA LARA, Félix
Sensores remotos en la mapeación de bosques pantanosos de llanura aluvial, Caño Viejo-Chocó. Bogotá, 1972. 57p. Tesis (Ing. For.). Universidad Distrital "Francisco José de Caldas", Facultad de Ingeniería Forestal. CHQ-CCH

1072. MOSQUERA RIVAS, Ramón
Canal a nivel por Colombia. (Foro nacional sobre desarrollo del Chocó).
En: Boletín de la Sociedad Geográfica de Colombia, Bogotá 36(117): 86-
96, 1982. DB-IGC
1073. MUÑOZ, A. R.
Aspectos generales de suelos, clima, vegetación, ganadería y avicultura
de la región del río Naya, San Juan y Bajo Calima. Bogotá: ICA, s. f.
25p. DB-ICA
1074. MUÑOZ VALENCIA, Alberto
Algunos aspectos de los bosques de cativo (Prioria copaifera Griseb) en la
región de Urabá. Bogotá, 1966. 68p. Tesis (ing. For.). Universidad
Distrital "Francisco José de Caldas", Facultad de Ingeniería Forestal.
DB-UD; DB-CIF; CHQ-CCH
1075. NAVARRO SOTELO, Alfonso y VANEGAS BERNAL, Jaime
Programa de crédito supervisado para los Municipios de Dagua, Darién, La
Cumbre, Restrepo, Vijes y Yocoto; proyecto Valle No.2. Bogotá: INCO-
RA, 1966. 55p. CHQ-CCH
1076. NEGRET CORDOBA, Enrique
Programa de desarrollo de la pesca artesanal en el Golfo de Urabá y las
Ciénagas del río Atrato. Medellín, Colombia: CORPOURABA, 1979. 14p.
CHQ-CCH
1077. NICHOLLS V., Eduardo
Estudio de geología general y yacimientos minerales de la región de Acandí.
(Informe No. 1357). Bogotá: INGEOMINAS, 1960. 38p. CHQ-CCH
1078. NUÑEZ, Abraham y GONZALEZ, Mario
Descripción de la vegetación presente en plantaciones de Apeiba aspera
Cuatr. y en sistema agroforestal Apeiba aspera y Bactris gasipaes del Bajo
Calima, Buenaventura. Ibagué, Colombia, 1984. 147p. Tesis (Ing. For.).
Universidad del Tolima, Facultad de Ingeniería Forestal. TI-UT
1079. OLIVEIRA, Niomar V. de C.; ALVEAR R., Jairo y TRUJILLO, Luis C. et al.
Estudio para la orientación del desarrollo de la región del Darién; estudios
forestales. Bogotá: Proyecto Darién-Colombia-OEA, Instituto Geográfico
"Agustín Codazzi", 1978. 247p. fotocopia. DB-CIF: 2097
1080. ORAMAS, Germán
Utilización combinada de los recursos hidráulicos de la hoya hidrográfica
del Alto Cauca y la vertiente del Pacífico. En: Boletín de la Sociedad
Geográfica de Colombia, Bogotá 27(104): 365-373, 1973. DB-IGC

1081. ORDÓÑEZ R., Enrique y otros
Carretera Panamericana y carretera Medellín, Turbo. Bogotá: OEA, Proyecto Darién, 1977. 46p. CHQ-CCH
1082. ORGANIZACION DE LOS ESTADOS AMERICANOS. OEA
Conclusiones finales y recomendaciones sobre la localización, diseño y construcción de la carretera Panamericana a través del tapón del Darién en la República de Panamá y Colombia. Lima: OEA, 1969. 70p. CHQ-CCH
1083. ORGANIZACION DE LOS ESTADOS AMERICANOS. OEA
Proyecto Darién; estudio para la orientación y desarrollo integral de la región del Darién Colombiano. Informe final. Medellín, Colombia: Servigráficos para OEA e IGAC, 1978. 2v. CHQ-CCH; DB-CIF: 1771
1084. PARDO, Eduardo y RESTREPO, Juan Guillermo
Diagnóstico regional del área, región noroccidental del Chocó, oficinas de Acandí y Unguía. s.p.i. 39p. CHQ-CCH
1085. PAREJA A., Antonio J.
Características de la familia en las áreas mineras del Chocó. Medellín, Colombia: Universidad Pontificia Bolivariana, 1981. 43p. CHQ-CCH
1086. PARSONS, James Jerome
Urabá, salida de Antioquia al mar, geografía e historia de la colonización. Traducción: Carolina Evans de Villa. Medellín, Colombia: Instituto de Integración Cultural, 1980. 164p. mapas. CHQ-CCH; DB-CIF: 2916
1087. PARRISH, K.
La ruta de la carretera Panamericana en Colombia y su conexión con la carretera del Caribe. Barranquilla, Colombia, 1957. pág. irr. CHQ-CCH
1088. PATIÑO, Víctor Manuel
Palmas oleaginosas de la costa colombiana del Pacífico. En: Cespedesia, Cali 6(23-24): 131-261, julio-diciembre 1977. DB-IGC; DB-CIF-H
1089. PEÑA GUTIERREZ, Tomás
Contribución de los recursos naturales del Chocó a la economía colombiana; realizada en el Departamento del Chocó, Colombia. s. l., s. edit., 1976. 124p. CHQ-CCH
1090. PEREZ ESCOBAR, Roque
Chocó, necesidades de formación profesional y posible solución de las mismas; Chocó. Bogotá: SENA, 1963. 51p. CHQ-CCH

1091. PEREZ TELLEZ, Gildardo
Evolución geológica de la cuenca pacífica (Geosinclinar de Bolívar), sector noroccidental de Suramérica. Bogotá: Universidad Nacional, 1981. 8p. CHQ-CCH
1092. PIEDRAHITA DE BECERRA, Stella
Propiedades físicas de algunos vertisoles colombianos. En: Colombia Geográfica, IGAC, Bogotá 9(2): 110-114, 1982. DB-IGC
1093. PINTO ROMERO, Saúl
Condiciones generales sobre los bosques del Pacífico Chocoano. Bogotá: IGAC, 1971. 12p. CHQ-CCH
1094. PINTO ROMERO, Saúl et al.
Inventario forestal general valle del río San Juan, Departamento del Chocó. Bogotá: IGAC, 1970. 73p. CHQ-CCH; DB-IGC
1095. PINTO ROMERO, Saúl et al.
Zona de inundación del embalse para la hidroeléctrica del río San Juan; censo socioeconómico. Bogotá: IGAC, 1970. 118p. CHQ-CCH
1096. PROCHAZKA T., Gustavo y OSORIO, Guillermo
Proyecto tecnificación de los cultivos básicos tradicionales de la agricultura de subsistencia en la región del Darién Colombiano. Bogotá: Proyecto Darién, Colombia, OEA, 1978. 144p. CHQ-CCH
1097. PROYECTO DE COOPERACION técnica y financiera del Gobierno de los Estados Unidos para la prevención de la fiebre aftosa en las áreas adyacentes a la frontera entre Panamá y Colombia. Bogotá: ICA, 1973. 55p. CHQ-CCH
1098. EL PROYECTO DE desarrollo hidráulico del Chocó. Estudio de la vía acuática Atrato-Truandó. s.p.i. s.p. CHQ-CCH
1099. PROYECTO DE PESCA artesanal en las ciénagas del Bajo Atrato Urabá. s.p.i. 18p. CHQ-CCH
1100. QUIJANO CABALLERO, Joaquín
Algunas consideraciones sobre un canal interoceánico a través de los lagos artificiales de los ríos Atrato y San Juan. New York: Hudson Institute, s. f. 15p. CHQ-CCH
1101. QUITIAN RODRIGUEZ, María y VILLA RIVERA, Luz
Descripción macroscópica y clave para la identificación de 33 maderas de la Costa Pacífica. Ibagué, Colombia, 1982. 154p. Tesis (Ing. For.). Universidad del Tolima, Facultad de Ingeniería Forestal. TI-UT

1102. RAMIREZ R., Enrique y otros
Estudio del sistema de transporte. Bogotá: OEA, Proyecto Darién, 1977.
117p. CHQ-CCH
1103. RENTERIA CUESTA, Carmelo E.
Breve informe de una gestión técnico-administrativa en el Chocó. Manizales, Colombia: Universidad de Caldas, 1970. 19p. CHQ-CCH
1104. RENTERIA CUESTA, Carmelo E.
Producción agropecuaria forestal y pesquera en el Chocó y su mercadeo. Quibdó, Colombia: Caja Agraria, 1979. 20p. CHQ-CCH
1105. RENTERIA CUESTA, Carmelo E.
Reseña e importancia de la pesca fluvial en el río Atrato. Quibdó, Colombia: CODECHOCO, 1973. 23p. CHQ-CCH
1106. REPORTACIONES TECNICAS, Bogotá
Diseño en planta e informe técnico del montaje de un aserrío integral para la Corporación de Desarrollo del Chocó. Bogotá, 1977. 16p. CHQ-CCH
1107. RESTREPO ESTRADA, Christian
Estudio para el establecimiento de una industria pesquera en Bahía Solano. Quibdó, Colombia: CODECHOCO, s. f. 55p. CHQ-CCH
1108. RESTREPO Y URIBE LTDA.
Estudio carretera Panamericana, ruta 1-A. Sector Chigorodó-Sautatá. Medellín, Colombia, 1959. 9p. CHQ-CCH
1109. RESTREPO Y URIBE LTDA.
Estudio de factibilidad de los ríos Atrato y San Juan por la vía de un canal navegable. Bogotá: Ministerio de Obras Públicas, 1964. 18p. CHQ-CCH
1110. RESTREPO Y URIBE LTDA.
Estudio de terraplenes y viaductos sector Sautatá-Chigorodó (ruta 1-P). En: Congreso panamericano de carreteras (8o.: 20-29 mayo de 1960: Bogotá). CHQ-CCH
1111. RIVERA FRANCO, Jorge Eliécer
Explotación pesquera y alternativas para una organización en el Golfo del Darién (Urabá). Medellín, Colombia: INCORA, 1973. 97p. CHQ-CCH
1112. ROA, José V.
Geología económica del Chocó. Bogotá, 1967. 104p. CHQ-CCH
1113. ROBLEDO, Ovidio
Proyecto agroforestal asentamiento de Negua. Quibdó, Colombia: ICA y Caja Agraria, 1973. 13p. CHQ-CCH

1114. RODRIGUEZ, G. E. y FELLHAVER, H.
Water Resources and the Panamerican Highway. New York: OEA, 1976.
31p. CHQ-CCH
1115. RODRIGUEZ BERMUDEZ, Eduardo y MANTILLA ROBAYO, Raúl
Estudio tecnológico de 18 maderas del Chocó. Bogotá, 1972. 131p. Tesis (Ing. For.). Universidad Distrital "Francisco José de Caldas", Facultad de Ingeniería Forestal. CHQ-CCH
1116. RUTAS ESTUDIADAS POR el Comité del Darién; presupuestos y distancias. En: Congreso panamericano de carreteras (8o.: 20-29 mayo de 1960: Bogotá).
CHQ-CCH
1117. SALAZAR, Hugo y otros
Informe preliminar sobre recursos naturales renovables del Chocó, zona Atrato-Urabá; grupo 1. Quibdó, Colombia: CODECHOCO, 1978. pág. varia. CHQ-CCH
1118. SALDARRIAGA MONTOYA, Jesús
Características de trabajabilidad de diez especies de la región de Urabá. Medellín, Colombia: Universidad Nacional de Colombia, Departamento de Recursos Forestales, 1978. 67p. CHQ-CCH
1119. SANCHEZ M., Rolando
El Departamento del Chocó y consideraciones generales agropecuarias del mismo. Medellín, Colombia, 1952. 24p. Tesis (Ing. Agr.). Universidad Nacional de Colombia, Facultad de Agronomía. CHQ-CCH
1120. SARMIENTO ALARCON, Alberto
Comisión al hospital de Itzmina en la Intendencia del Chocó. Bogotá: Servicio Geológico Nacional, 1946. 10p. CHQ-CCH
1121. UN SISTEMA DE información. Formación a distancia para la población rural del Chocó programa de fono-cassette; convenio colombo-holandés. s.p.i.
31p. CHQ-CCH
1122. STELLA IBAÑEZ, Francisco
Estudio y recomendaciones sobre el tramo de la carretera Panamericana entre la frontera con Panamá y Bogotá. Bogotá: Ministerio de Obras Públicas, 1958. Inédito. CHQ-CCH
1123. STRAPP, Richard K. y CASTRO D., Jorge
Perspectivas de desarrollo de una industria de pulpa y papel. Bogotá: OEA, Proyecto Darién, 1978. 58p. CHQ-CCH
1124. SUELOS LTDA.
Sondeos en la cuenca del río Atrato zona Beté-Arquía. Bogotá: Ministerio de Obras Públicas, 1958. Inédito. CHQ-CCH

1125. SUELOS Y FUNDACIONES
Bahía Solano; reconstrucción de Puerto Mutiz, estudio de suelos. Bogotá, 1971. 22p. CHQ-CCH
1126. TAMAYO, Héctor
Informe Cupica, Chocó. Bogotá: Instituto Colombiano de la Reforma Agraria, 1964. 7p. DB-INC
1127. TAMAYO, José María
Rutas Salaquí-Ríosucio-Mutatá-Sautatá, Chigorodó y Cacarica-Las Aisladas. Bogotá: Ministerio de Obras Públicas, 1959. pág. varia. Inédito. CHQ-CCH
1128. TAMAYO, José María
Sondeos carretera Panamericana-Chocó. s. l., 1959. 14p. CHQ-CCH
1129. TEMPLETON, William
Bioenvironmental and Radiological Safety Feasibility Studies Atlantic-Pacific Interoceanic Canal, Phase 1. Final Report. Marine Ecology. Columbus: Batelle Memorial Institute, 1967. 72p. CHQ-CCH
1130. TEMPLETON, William
Bioenvironmental and Radiological Safety Feasibility Studies Atlantic - Pacific Interoceanic Canal; Phase 1: Final Report Terrestrial Ecological Description of the Communities According to the Proposed Route 25. Columbus: Batelle Memorial Institute, s. f. CHQ-CCH
1131. TEMPLETON, William
Bioenvironmental and Radiological Safety Feasibility Studies Atlantic-Pacific Interoceanic Canal; Phase 1. Freshwater Ecology. Columbus: Batelle Memorial Institute, 1967. 72p. CHQ-CCH
1132. THOURET, Jean Claude y BERNAL S., Germán
Síntesis del medio natural de las regiones Andina y Pacífica. En: Revista Colombia Geográfica. Instituto Geográfico "Agustín Codazzi", Bogotá 9 (1): 43-51, 1981. DB-CIF-H; DB-IGC
1133. TORO MORENO, Jorge Alonso
Monografía de San José del Palmar; Chocó. Geografía, historia y colonización. Bogotá: Foro Chocoano, 1981. 80p. CHQ-CCH
1134. TORRES CUELLAR, Fernando
Prefactibilidad económica para el establecimiento de una empresa de transportes urbanos en el ciudad de Quibdó. Bogotá, 1975. 14p. CHQ-CCH

1135. TOSI, Joseph A.
Estudios ecológicos. Bogotá: Proyecto Darién, Colombia-OEA, 1976.
179p. CHQ-CCH
1136. TOSI, Joseph A. Jr.
Informe sobre la zonificación ecológica preliminar de la región del Darién
en la República de Colombia. San José, Costa Rica: Centro Científico
Tropical, 1976. 95p. mecanografiado. DB-CIF: 663
1137. TOSI, Joseph A. Jr.
Observaciones sobre la ecología de las áreas propuestas para la investiga-
ción sobre regeneración natural y artificial de bosques en la región Pacífi-
ca de Colombia. Bogotá, 1978. 55p. CHQ-CCH

2a. A D I C I O N

1138. CARTON DE COLOMBIA S.A. INFORME ANUAL (9° : 1985: Cali)
Investigación forestal en la Concesión del Bajo Calima. Cali
(Colombia): Cartón de Colombia, mayo 1985. 228p. :il DB-CIF: 4966
1139. CONVENIO CONIF-HOLANDA
Resultados de la asociación de cuatro variedades de Musa paradisiaca
con Bactris gasipaes H.B.K. rojo y amarillo, Bajo Calima (Colombia).
Bogotá: CONIF, 1985. 17p. (CONIF. Serie Técnica ; no. 16) DB-CIF:
5443
1140. CHAPETON DE ORTIZ, Gloria y HERNANDEZ DE CALDAS, Angela
Región del Chocó (Colombia) ; bibliografía, 1851-1984. Bogotá:
CONIF-SEIDAL, ago.1985. 92p. 604 referencias bibliográficas.
DB-CIF: 5211 ; DB-IFI
1141. CHOCO (DPTO) UNIDAD REGIONAL DE PLANIFICACION AGROPECUARIA (URPA)
Diagnóstico agropecuario forestal del departamento del Chocó. Quibdó
(Colombia) : Proyecto PNUD/FAO/VOL 79/001 y COL.83/012, oct. 1984.
306p. DB-CIF: 4762 ; DB-OPS
1142. IGAC; INDERENA; CONIF, Bogotá
Proyecto mapa de bosques de Colombia y memoria explicativa. Etapa 1:
Costa Pacífica por: Alvaro Enrique Suárez Navarro, Germán Hurtado
Peña, Gilberto Mahecha Vega y Luis Jairo Silva Herrera. Bogotá: IGAC,
ago 1981. 125p. DB-CIF: 3762

1143. LABORATORIO DE PRODUCTOS FORESTALES. Medellín
Estudio integral de la madera para construcción 2a. fase. Medellín,
Colombia: Universidad Nacional de Colombia, Departamento de Recursos
Forestales, 1984. 3v. DB-CIF: 4669-4670-4671 ; AM-FNA
1144. LADRACH, William Ernest
Taxonomía de mamíferos, aves e insectos en el Bajo Calima. En:
Cartón de Colombia, S.A., reunión anual de investigación forestal (9a.:
1985: Cali). Investigación forestal en la concesión del Bajo Calima.
Cali: may 1985. --pp. 85-94. DB-CIF: 4966
1145. LEGUIZAMO BARBOSA, Alberto; VAN DOORN, Jacobus y MORENO VILLARRAGA, Luis
Alfredo
Los sistemas agroforestales como alternativa económica para comunida-
des rurales. Bogotá: CONIF, Jul 1984. 16p. fotocopia. DB-CIF: 4777
1146. NEYRA ROMAN, Marino G.
Investigación y desarrollo industrial forestal, Colombia Silvicultura.
Roma: FAO, 1981. 236p. (Field Document FAO/FO/COL/74/005. Docu=
mento de trabajo 32). DB-CIF: 3194
1147. PARIS O., Jorge Luciano y LIZCANO DURAN, Jorge
Estudio de la composición estructural de dos tipos de bosques situa-
dos en el Bajo Calima (Valle) y Piedras Blancas (Antioquia). Medellín:
1982. 70 p. Seminario (Tec.For). Universidad Nacional de Colombia.
Facultad de Agronomía. Escuela de Tecnólogos Forestales. AM-FNA

6. IDENTIFICACION DE CLAVES GEOGRAFICO-INSTITUCIONALES (*)

AM-AND	Biblioteca. Asociación Nacional de Industriales. Medellín.
AM-FNA	Biblioteca. Universidad Nacional de Colombia, Facultad Nacional de Agronomía. Medellín.
AM-INT	Biblioteca. INTEGRAL. Medellín.
AM-ISA	Biblioteca. Interconexión Eléctrica, S. A. Medellín.
AM-UPV	Biblioteca. Universidad Pontificia Bolivariana. Medellín.
CP-UC	Biblioteca. Universidad del Cauca. Popayán.
CHQ-CCH	Biblioteca. Corporación Nacional para el Desarrollo del Chocó. Quibdó.
DB-BRA	Biblioteca "Luis Angel Arango". Banco de la República. Bogotá.
DB-BRH	Banco de la República. Hemeroteca "Luis López de Mesa". Bogotá.
DB-BRI	Hemeroteca. Banco de la República, Departamento de Investigaciones Económicas. Bogotá.
DB-CAF	Biblioteca. Centro Interamericano de Fotointerpretación (CIAF). Bogotá.
DB-CAR	Biblioteca. Corporación Autónoma Regional de la Sabana de Bogotá y de los Valles de Ubaté y Chiquinquirá (CAR). Bogotá.
DB-CED	Biblioteca. Centro CEDE. Universidad de los Andes. Bogotá.
DB-CFP	Biblioteca. Corporación Financiera Popular. Bogotá.
DB-CGR	Biblioteca. Contraloría General de la República. Bogotá.
DB-CIE	Centro de Información Económica de Bogotá (CIEB). Bogotá.
DB-CIF	Servicio de Información y Documentación Forestal (SEIDAL). Corporación Nacional de Investigación y Fomento Forestal (CONIF). Bogotá.
DB-CIF-H	Hemeroteca. SEIDAL. Bogotá.

(*) Corresponde a las claves que aparecen en las referencias bibliográficas. Indica donde puede consultarse cada documento.

- DB-CIN Biblioteca. Centro de Investigación y Educación Popular, Bogotá.
- DB-CIR Biblioteca. Centro Interamericano de Desarrollo Rural y Reforma Agraria. IICA-CIRA. Biblioteca "Rodrigo Peña". Bogotá.
- DB-CNT Biblioteca. Corporación Nacional de Turismo. Bogotá.
- DB-COA Centro de Documentación. Corporación de Desarrollo de Aracua. Bogotá.
- DB-COF Biblioteca. Corporación Financiera Colombiana (CFC). Bogotá.
- DB-COL Biblioteca. Fondo Colombiano de Investigaciones Científicas y Proyectos Especiales "Francisco José de Caldas". Bogotá.
- DB-DAN Biblioteca. Departamento Administrativo Nacional de Estadística (DANE). Bogotá.
- DB-DNP Biblioteca. Departamento Nacional de Planeación (DNP). Bogotá.
- DB-FAO Biblioteca. Misión FAO en Colombia. Bogotá.
- DB-FFN Biblioteca. Fundación Friederich Naumann. Bogotá.
- DB-FMO Centro de Documentación. Fundación "Mariano Ospina Pérez". Bogotá.
- DB-FNC Centro de Documentación. Federación Nacional de Cafeteros de Colombia (FEDERACAFE). Bogotá.
- DB-IAT Centro de Documentación. Instituto Colombiano de Antropología. Bogotá.
- DB-ICA Biblioteca Agrícola Nacional. Instituto Colombiano Agropecuario (ICA). Regional Tibaitatá.
- DB-ICE Biblioteca. Instituto Colombiano de Energía Eléctrica (ICEL). Bogotá.
- DB-ICN Biblioteca. Instituto de Ciencias Naturales (INCINATUR). Universidad Nacional de Colombia. Bogotá.
- DB-IEX Biblioteca. Centro de Documentación del Instituto Colombiano de Comercio Exterior (INCOMEX). Bogotá.
- DB-IFF Biblioteca. Proyecto de Investigaciones y Desarrollo Industrial Forestal. INDERENA. Parque La Florida.
- DB-IFI Biblioteca. Instituto de Fomento Industrial (IFI). Bogotá.

- DB-IFM Centro de Documentación Forestal CEDOF. Instituto de Investigaciones y Proyectos Forestales y Madereros. Universidad Distrital "Francisco José de Caldas". Bogotá.
- DB-IGA Biblioteca. Instituto Geofísico de los Andes. Bogotá.
- DB-IIT SINTAL. Instituto de Investigaciones Tecnológicas. Bogotá.
- DB-IGC Biblioteca. Instituto Geográfico "Agustín Codazzi". Bogotá.
- DB-INC Biblioteca. Instituto Colombiano de la Reforma Agraria (INCORA). Bogotá.
- DB-IND Biblioteca. Instituto para el Desarrollo de los Recursos Naturales Renovables y del Ambiente (INDERENA). Bogotá.
- DB-ING Biblioteca. Instituto Nacional de Investigaciones Geológico-Mineras (INGEOMINAS). Bogotá.
- DB-MOP Biblioteca. Ministerio de Obras Públicas. Bogotá.
- DB-OPS Biblioteca. Oficina de Planeamiento del Sector Agropecuario (OPSA). Ministerio de Agricultura. Bogotá.
- DB-PEX Biblioteca. Fondo de Promoción de Exportaciones (PROEXPO). Bogotá.
- DB-REN Biblioteca. Fundación para la Conservación de los Recursos Naturales y del Medio Ambiente (RENASER). Bogotá.
- DB-SAC Biblioteca. Sociedad de Agricultores de Colombia. Bogotá.
- DB-SEN Biblioteca. Servicio Nacional de Aprendizaje (SENA). Paloquezado. Bogotá.
- DB-UA Biblioteca. Universidad de los Andes. Bogotá.
- DB-UD Biblioteca. Universidad Distrital "Francisco José de Caldas". Bogotá.
- DB-UJ Biblioteca. Pontificia Universidad Javeriana. Bogotá.
- DB-UN Biblioteca General. Universidad Nacional de Colombia. Bogotá.
- DB-USB Biblioteca. Universidad de San Buenaventura. Bogotá.
- DB-UST Biblioteca. Universidad Santo Tomás. Bogotá.
- DB-UTL Biblioteca. Fundación Universidad de Bogotá "Jorge Tadeo Lozano". Bogotá.
- DB-UTLM Museo del Mar. Fundación Universidad de Bogotá "Jorge Tadeo Lozano". Bogotá.

- NP-UN Biblioteca General. Universidad de Nariño. Pasto.
- SL Sin localización.
- TI-UT Biblioteca. Universidad del Tolima. Ibagué.
- VC-ACC Biblioteca. ASOCAÑA. Palmira.
- VC-CCO Biblioteca. Cartón de Colombia, S. A. Cali.
- VC-CIT Biblioteca. Centro Internacional de Agricultura Tropical (CIAT).
Cali.
- VC-CVC Biblioteca. Corporación Autónoma Regional del Cauca (CVC). Cali.
- VC-FDI Biblioteca. Fundación para el Desarrollo Industrial, Cámara de Comercio de Cali. Cali.
- VC-UV Biblioteca General. Universidad del Valle. Cali.
- VP-FCA Biblioteca. Facultad de Ciencias Agrícolas. Universidad Nacional de Colombia. Palmira.

1. ACERO DUARTE, Luis Enrique
Estudio dendrológico de algunas especies del Departamento del Chocó-Colombia. Bogotá, 1977. 2v. il. Tesis (Ing. For.). Universidad Distrital "Francisco José de Caldas", Facultad de Ingeniería Forestal.
DB-IFM; DB-CIF: 1973

D. Dendrología. Botánica forestal. Morfología vegetal. Clave dendrológica. Chocó. Tesis y disertaciones académicas.

R. Describe metodología y técnicas seguidas en estudios dendrológicos y define los términos más importantes empleados en estas disciplinas. Presenta claves para identificación de algunas familias botánicas del Chocó, tomando diversos grupos de factores morfológicos como: hojas, estípulas y exudaciones; copa, follaje y ramas; características del fuste; incluye además, clave para palmas; termina con descripción botánica de las especies.

Incluye 81 especies e información general sobre las zonas de estudio:

Bahía Solano, Yuto, Río Quito, Bete, Río Atrato, parcialmente carretera Panamericana.

Intercala en el texto 35 fotografías a color de las especies arbóreas que describe.

2. AREVALO LOPEZ, Edgar

Ensayos silvícolas en la especie sajo (Camnosperma panamensis) (Anacardiaceae) zona río Satinga-Mosquera-Nariño. Bogotá, 1967. 42h. Tesis (Ing. For.). Universidad Distrital "Francisco José de Caldas", Facultad de Ingeniería Forestal.
DB-IFM

- D. Ensayos silvícolas. Regeneración natural. Camnosperma panamensis. Río Satinga. Mosquera. Nariño.
- R. Datos parciales sobre el establecimiento de una parcela experimental para determinar el incremento anual y la regeneración natural en un bosque de sajo (Camnosperma panamensis) en la zona.

3. BARACALDO ALDANA, Rafael
Estudios y proyectos de la Costa Pacífica. Bogotá, 1978. pág.
varia.
DB-CIF: 1773

D. Costa Pacífica. Valle del Cauca.

- R. Documentos producidos por un Sociólogo, de 1975 a 1978, en misión encomendada por INDERENA y la Corporación Nacional de Investigación y Fomento Forestal-CONIF.

El objetivo principal de esta misión fué colaborar en la investigación socio-económica de la región del Valle del Cauca, litoral pacífico colombiano, en sus zonas boscosas y determinar algunos programas de desarrollo social que podrían mejorar la situación en otra zona; tales como el cultivo de chontaduro (Guilielma gasipaes).

Contiene: empresas comunitarias, tales como Instituto Matia Mulumba de Buenaventura; Bosques Comunales Colonización, caucho (Hevea brasiliensis); proyectos agroforestales, fomento porcino y bibliografía.



4. BARRIOS MATURANA, Franklin y PONGUTA HURTADO, David R.
Tratamiento profiláctico de trozas en el bosque húmedo tropical.
Bogotá, 1982. 125h. Tesis (Ing. For.). Universidad Distrital
"Francisco José de Caldas", Facultad de Ingeniería Forestal.
DB-IFM
- D. Hongos entomógenos. Bosque húmedo tropical. Prioria copaifera. Brosimun
utile. Atrato-Urabá. Costa Pacífica.
- R. Resultado del contrato suscrito por INDERENA y el Instituto de Investigaciones
Forestales de la Universidad Distrital, tendiente a disminuir daños causados por
organismos xilófagos en madera rolliza recién cortada. Las especies ensayadas
fueron: Prioria copaifera Griseb en la zona Atrato-Urabá y Brosimun utile
H.B.K. en la Costa Pacífica. Se utilizan seis productos químicos -Basilit PN,
Difolatan-Clordano, Mobilcer 19, Nostane + Timber Treat 625, Osmose L-20
y Lindano en dos concentraciones cada uno. Los hongos xilófagos que ataca-
ron las trozas recién cortadas fueron Xyleborus sp., Platypus parallelus, para
los insectos y Ceratocystis sp. para hongos manchadores.

5. BURGOS MONTES, Phanor

Algunos aspectos silviculturales y de aprovechamiento del trápico. Manilkara bedentata (D.C.) Chev., en la zona del Bajo Calima, Departamento del Valle del Cauca, Colombia. Bogotá, 1980. 60h. Tesis (Ing. For.). Universidad Distrital "Francisco José de Caldas", Facultad de Ingeniería Forestal.

- D. Aprovechamiento forestal. Germinación. Manilkara bedentata. Bajo Calima. Valle del Cauca.
- R. Datos sobre los ensayos de germinación y el contenido de latex del Manilkara bedentata (D.C.) Chev., en la región del Bajo Calima. Incluye revisión bibliográfica sobre dispersión geográfica, propiedades fisiomecánicas y descripción botánica de la especie.

6. CASTRO BELTRAN, Alcides y RIZZO PINZON, Guillermo
Estudio de las condiciones ecológicas para un manejo silvicultural del naidzal en la costa sur del pacífico colombiano. Bogotá, 1982. 198h. Tesis (Ing. For.). Universidad Distrital "Francisco José de Caldas", Facultad de Ingeniería Forestal.
DB-IFM

- D. Ecología forestal. Asociación vegetal. Euterpe cuatrecasana. Costa Pacífica. Colombia.
- R. Análisis estructural de cinco tipos de bosque ya intervenidos y en segundo crecimiento, las condiciones ecológicas del Euterpe cuatrecasana Dugand, para poder desarrollarse en forma óptima. El análisis de la composición florística de estos tipos de bosque indica que la palma naidi es la especie más importante de todos ellos. Incluye recomendaciones sobre plan de manejo silvicultural, tales como ensayos de germinación y almacenamiento de semillas, mezcla de las palmas con cultivos tradicionales, etc.

7. COLOMBIA. DEPARTAMENTO NACIONAL DE PLANEACION,
CVC y UNICEF
Plan de desarrollo integral para la Costa Pacífica colombiana.
Cali, octubre 1983. 263p.
DB-UNI; DB-CIF: 3965; DB-IAT

D. Costa Pacífica. Valle del Cauca. Nariño. Chocó.

R. PLAIDECOP es el Plan de Desarrollo Integral para la Costa Pacífica Colombiana, desarrollado por el Departamento Nacional de Planeación, la Corporación Autónoma Regional del Cauca y UNICEF, este plan de desarrollo comprende el territorio de 23 municipios de los Departamentos del Chocó, Valle del Cauca, Cauca y Nariño, que se extiende a lo largo de la llanura costera de la cuenca pacífica colombiana o de otros municipios y ríos que hacen parte del conjunto ecológico regional.

Hidrografía y clima que corresponde a altas temperaturas aunque no excesivas, aspectos geológicos y morfológicos, suelos, formaciones vegetales en las cuales se destacan el bosque de manglar, guandal y la selva subandina; situación socioeconómica con una población de 613.720 habitantes en 1982.

Ingresos y estructura ocupacional; educación con énfasis en la preescolar; salud, que es muy precaria y posee 1.4 médicos por 10.000 habitantes; vivienda que constituye una modificación a la vivienda indígena precolonial (la maloca), vivienda paleofítica.

Índice de calidad de vida bastante más bajo que el promedio nacional. Sectores productivos: sector forestal, que constituye el principal recurso del litoral pacífico como protector de cuencas, catalizador de nubes, sombra, barrera contra vientos y bien económico. La explotación maderera constituye la mayor fuente económica y de mano de obra; frutas, aceites, alimentos, morada.

El documento resume la información forestal y la industria forestal; pesca marítima, una de las actividades importantes de la costa, potencial pesquero estimado en 127.000 y 156.000 toneladas año. Sector minero; sistema vial; telecomunicaciones y energía.

8. CUJIÑO FRANCO, Edilberto y CUJIÑO AMAYA, Luis Jorge
Estudio preliminar de los bosques de la zona Brazolargo, río Patía, Departamento de Nariño, Colombia. Bogotá, 1972. 87h. Tesis (Ing. For.). Universidad Distrital "Francisco José de Caldas", Facultad de Ingeniería Forestal.
DB-IFM

D. Inventario forestal. Ordenación forestal. Irianthera joruensis. Carnosperma panamensis. Río Patía. Nariño.

R. Describe la zona en estudio desde el punto de vista forestal. Realiza el inventario de los bosques de la misma y propone un plan preliminar de ordenación de ellos. Se indican, además, algunos datos silviculturales de las especies más importantes de la región.

Copia No Controlada

9. DUEÑAS TRIANA, Juan Leonardo y MORALES SARMIENTO, José Fernely
Análisis de la regeneración natural del bosque de mangual en el Bajo Calima y sus alternativas de manejo. Bogotá, 1984. 249p. Tesis (Ing. For.). Universidad Distrital "Francisco José de Caldas", Facultad de Ingeniería Forestal.
DB-CIF: 4361; DB-IFM

D. Regeneración natural. Manejo del bosque. Asociación vegetal. Mangual. Bajo Calima. Valle del Cauca. Tesis y disertaciones académicas.

R. El estudio de regeneración natural del bosque de mangual en el Bajo Calima y su manejo se realizó por muestreo en fincas campesinas del río Calima cerca a la desembocadura del río San Juan, en la Costa Pacífica del Valle del Cauca de Colombia en límites con el Departamento del Chocó.

El bosque de mangual comprende en el Bajo Calima, una extensión de 1.770 has. La población en un 95% se compone de nativos morenos que desarrollan una economía de subsistencia. Precipitación varía de 7.500 mm a 8.000 mm., temperatura promedio de 27 °C, suelos franco arcillosos, pesados.

Capacidad de intercambio calcárico reducida y muy pobre en fósforo. Vegetación de tierras no inundables y/o erosionables como el de natural terraza y colinas bajas; de superficie de acumulación (aluvial) inundable durante varios meses del año.

Se determinaron especies para integrar el componente forestal como sigue:

- Producción de madera: Apeiba membranacea, Compsoeura atopa, Dacryodes acutipyrena, Brosimum utile, Calophyllum longifolium, Carapa guianensis.
- Mejoradoras del suelo: Pentaclethra macroloba (madera para leña), Inga sp.
- Producción de frutos y semillas: Compsoeura atopa, Quararibea sp., Pouteria sp., Pouruma chocoana, Jessenia polycarpa, Borojia patinoi, Rheedia sp., Astrocaryum standleyanum, Orbignya cuatrecasana, Eugenia victoriana.
- Producción de aceites: Jessenia polycarpa, Astrocaryum standleyanum, Euterpe sp.
- Producción de palmito: Euterpe sp.

28 fotografías a color.

10. GARZON SILVA, Carlos y PRIET MONTEALEGRE, Germán
Inventario de preinversión para la explotación de la concesión
Río Patía Viejo, Nariño. Bogotá, 1969. 57h. Tesis (Ing. For.)
Universidad Distrital "Francisco José de Caldas", Facultad de
Ingeniería Forestal.
DB-IFM

- D. Inventario forestal. Explotación forestal. Río Patía Viejo. Nariño.
- R. Presenta datos detallados con relación al volumen de las especies encontradas, por hectárea, volumen total, área basal, clases diamétricas expresadas en número y en porcentaje de los bosques de guandal de la Costa Sur del Pacífico. Utiliza sistema de fotointerpretación para elaborar mapa mediante características geomorfológicas, fisiográficas y de suelo y así determinar los diferentes tipos de bosque.

11. GARRIDO PEREZ, Luis M.; GUTIERREZ, Humberto y MARTINEZ, Emilio
Mercadeo de la madera en la costa del pacífico. Bogotá, 1967. 78p. Tesis (Ing. For.). Universidad Distrital "Francisco José de Caldas", Facultad de Ingeniería Forestal.
DB-IFM

D. Industria maderera. Aserraderos. Mercadeo. Costa Pacífica.

R. Analiza la industria de maderas aserradas en la región del Pacífico, niveles de precio, productos de la madera en sus distintas fases, métodos empleados para la tipificación de productos madereros y determinación del grado de industrialización de los aserraderos y fábricas de madera contraplacada y molduras; propone recomendaciones sobre el empleo de los desperdicios.

Copia No Controlada

12. GUTIERREZ RIVERA, Ernesto

Estudio forestal preliminar valle del río San Juan, Chocó. Bogotá, 1970. 84h. Tesis (Ing. For.). Universidad Distrital "Francisco José de Caldas", Facultad de Ingeniería Forestal.
DB-IFM

D. Aprovechamiento forestal. Valle del río San Juan. Chocó.

R. Describe la región desde el punto de vista físico y socioeconómico. Efectúa el inventario forestal con base en fotointerpretación y datos de campo. Consigna algunos análisis estructurales y descripción general de algunas especies importantes, tales como: Iryanthera joruensis, Symphonia globulifera, Carapa guianensis, Brosimum utile y Callophyllum brasiliensis.

13. HOYOS R., José Eduardo y ROZO M., Celedonio
Estudio y plan preliminar para el manejo del bosque de manglar
en la Costa Pacífica, Nariño. Bogotá, 1973. 111h. Tesis
(Ing. For.). Universidad Distrital "Francisco José de Caldas",
Facultad de Ingeniería Forestal.
DB-IFM

- D. Inventario forestal. Aprovechamiento forestal. Rhizophora mangle. Mora magistosperma. Costa Pacífica. Nariño.
- R. Contiene una descripción ecológica de la zona de estudios y los datos del inventario realizado con miras a cuantificar las existencias de corteza mangle rojo (Rhizophora mangle) y de maderas tanto de éste como de nato (Mora magistosperma). Incluye sugerencias para un plan de aprovechamiento.

Copia No Controlada

14. HURTADO RIOS, Ulises y RAMIREZ, Kaml Ajmad Ismail
Explotación y aprovechamiento de las principales especies madereras de la zona del río San Juan (Chocó). Bogotá, 1972. 90p.
Tesis (Ing. For.). Universidad Distrital "Francisco José de Caldas", Facultad de Ingeniería Forestal.
DB-IFM

- D. Explotación forestal. Mercadeo. Río San Juan. Chocó.
- R. Describe la zona desde el punto de vista físico, forestal y socioeconómico. Analiza los sistemas de extracción y producción en los diferentes aserríos y consigna datos sobre costos y mercadeo de los productos.

Copia No Controlada CVC

15. JAAKO POYRY CONSULTING OY, Helsinki y ORTIZ ARANGO Y CIA, Bogotá
Estudios generales del sector maderero en el litoral pacífico colombiano. Memoria ejecutiva. Cali: Corporación Autónoma Regional del Cauca, 1981. 104p. il. mapa en carpeta.
DB-CIF: 2955

- D. Inventario forestal. Desarrollo. Tecnología de madera. Silvicultura. Orientación forestal. Aprovechamiento forestal. Mercadeo. Industria forestal.
- R. Constituye un estudio general del sector maderero en el litoral pacífico colombiano, a nivel de prefactibilidad elaborado en desarrollo de un contrato con la firma consultora Jaako Poyry con la CVC.

Metodología e información básica para descripción de la zona: inventario forestal, dendrología, tecnología de maderas, silvicultura, ordenación forestal y aprovechamiento. Organización y costos de las operaciones forestales, oportunidades de mercadeo, industria forestal existente, identificación y selección de proyectos industriales y recomendaciones.

Incluye mapa de bosques en carpeta.

Veánse fichas con trabajos en detalle.

Copia No Controlada

16. LARA LONDOÑO, Lucrecio y QUIJANO CIFUENTES, Jaime
Algunos aspectos sobre la explotación forestal en la región del
Bajo Calima (Buenaventura) Valle del Cauca. Bogotá, 1970.
127p. Tesis (Ing. For.). Universidad Distrital "Francisco José
de Caldas", Facultad de Ingeniería Forestal.
DB-IFM

- D. Explotación forestal. Análisis económico. Bajo Calima. Buenaventura.
Valle del Cauca.
- R. Descripción de las condiciones físicas y naturales de la zona, situación del
mercado local ante el nacional, exportaciones de los últimos años, sistemas
de explotación y aprovechamiento actuales, canales de distribución. Se in-
cluyen recomendaciones sobre sistemas de explotación y generalidades para
industrias de maderas.

Copia No Controlada CYC

17. MARTINEZ HIGUERA, Hugo
 Reconocimiento de los suelos de la estación silvicultural La Espriella (fincas Lusitania, La Solita, Araki) municipio de Tumaco. Bogotá: Corporación Nacional de Investigación y Fomento Forestal, 1983. 272p. il. Contrato INDERENA-CONIF 19/81. DB-CIF: 3956

D. Suelos. Silvicultura. Tumaco. Nariño. Costa Pacífica.

R. Estudio de suelos de algunas fincas de propiedad de CONIF, ubicadas en el Km. 51 de la Carretera a Tumaco en el Departamento de Nariño. En estas fincas se está desarrollando investigaciones de CONIF.

Es una zona clasificada como bosque húmedo tropical con temperatura promedio de 30.2 °C y precipitación de 3.200 mm.

Se hace una descripción del área de estudio y su medio natural.

El terreno fué demarcado por transectores separados entre sí 100 mts. En cada uno se describió una calicata cada 300 mts. y en forma general cada 100 mts. se hizo un cateo comprobatorio.

La determinación de cercas de suelo dió origen al mapa de suelos de la estación silvicultural La Espriella.

Conclusiones: los suelos se enmarcan dentro del régimen de humedad, son aptos para cultivos agrícolas y forestales, tienen origen volcánico, presentan una fertilidad moderada con deficiencia de fósforo.

Se recomienda para iniciar cultivos, realizar enmiendas para aplicación de cal e iniciar estudios tendientes a correlacionar necesidades de plantas y proporción de elementos pesados disponibles en el suelo.

Incluye mapa de suelos de la estación silvicultural La Espriella, con detalles sobre drenaje del suelo, formas del terreno y series de suelos convencionales.

18. MEJIA PIZARRO, Néstor y GUERRERO ERASO, Gerardo
Inventario y plan de manejo de bosque sajal y cuangarial en la
región de Mosquera, Nariño. Bogotá, 1965. 63h. Tesis (Ing.
For.). Universidad Distrital "Francisco José de Caldas", Fa-
cultad de Ingeniería Forestal.
DB-IFM

- D. Inventario forestal. Tipos de bosque. Camnospema panamensis. Iryanthera
joruensis. Mosquera. Nariño.
- R. Estudio basado en inventario forestal para cada una de las especies, debido a
su asociación con otros típicos de la formación hidrofítica, a fin de determi-
nar la estructura de la masa boscosa. Incluye plan de manejo para la explo-
tación del bosque y aspectos socioeconómicos.

Copia No Controlada CYC

19. MONTAÑA R., Luis Eduardo

Estudio de incrementos en los bosques en regeneración natural del Bajo Calima, Buenaventura, Valle, Colombia. Bogotá, 1968. 5p. mapas. Tesis (Ing. For.). Universidad Distrital "Francisco José de Caldas", Facultad de Ingeniería Forestal. DB-IFM

D. Regeneración natural. Incremento. Buenaventura. Valle del Cauca.

R. Realiza cálculos del crecimiento periódico y relativo anuales por categorías diamétricas y determina el incremento volumétrico, relacionado con la edad y el sitio, teniendo en cuenta factores edáficos y climáticos. El área estudiada se divide en tres clases de sitios mediante sistemas de Storie y Wieslander.

Copia No Controlada CVC

20. Motta Gonzalez, Nancy
Historia y tradición de la cultura en el litoral pacífico colombiano.
Cali: CVC, agosto 1984. 23p. (Biblioteca CVC).
VC-CVC; DB-CIF: 4517

D. Comunidad negra. Folklore. Costa Pacífica. Colombia.

R. Dentro de los estudios del programa Plan Desarrollo Integral Costa Pacífica -PLAIDECOP-, una antropóloga estudia para la CVC la cultura negra de la región del litoral pacífico: los aspectos socio-históricos de la región con sus antecedentes hacia el siglo XVI y sus asentamientos humanos e indígenas: Barbacoas, Quakers, Tumacs o Atacames para Nariño, los Tamay en Timbiquí, los Pati, Sindaguas, Cuasmingas, Telembïes, Ceynas, Guapis y Saijas en el Cauca, los Piles, los Petre, Puscajaes en el Valle, los Noanama-Emberá y los del San Juan en el Chocó, hacia 1.530. Su economía era básicamente de subsistencia: agricultura, pesca, caza, con una organización basada en clanes.

Copia No Controlada

21. PALACIOS R., Gerardo A. y TIBAQUIRA C., Lombardo
Plan preliminar de manejo para los bosques de Guandal, río Patía Viejo, Tumaco. Bogotá, 1970. 109h. mapas. Tesis (Ing. For.). Universidad Distrital "Francisco José de Caldas", Facultad de Ingeniería Forestal.
DB-IFM

D. Asociación vegetal. Iryanthera joruensis. Camposperma panamensis. Río Patía Viejo. Nariño.

R. Realiza inventario de la masa boscosa y el volumen maderable sobre trochas continuas; analiza la composición y estructura florística del bosque.

Discute la importancia de los bosques de guandal para la economía maderera del país.

Copia No Controlada CYC

22. QUEVEDO PATARROLLO, Enrique Orlando
Estudio preliminar para la ordenación de una zona boscosa, en el Brazo Largo, río Patía, Departamento de Nariño. Bogotá, 1972. 96h. Tesis (Ing. For.). Universidad Distrital "Francisco José de Caldas", Facultad de Ingeniería Forestal.
DB-IFM

- D. Ordenación forestal. Bosque húmedo tropical. Brazo Largo. Río Patía. Nariño. Costa Pacífica.
- R. Mediante inventario forestal se determinan las especies comerciales más importantes, teniendo en cuenta su volumen y estructura diamétrica. Dentro de los tipos de bosques, se destaca la asociación guandal, para la cual recomienda tratamientos silviculturales de mejoramiento de drenaje, aperturas graduales del docel y regeneración natural por cortas uniformes y sistemas de enriquecimiento.

Copia No Controlada CVC

23. SIMON, André

Composición florística por zona y tipo de bosque de algunas formaciones forestales de importancia económica en la Costa del Pacífico de Colombia. Bogotá: Proyecto Investigaciones y Desarrollo Industrial Forestal COL/74/005, INDERENA/PNUD/FAO/CONIF, diciembre 1979. 26p. (PIF No. 26). fotocopia. DB-CIF: 2816; DB-IND

D. Especies forestales. Bajo Calima. Tumaco. Urabá. Costa Pacífica.

R. El proyecto INDERENA/PNUD/FAO/CONIF-COL/74/005 inventarió las especies forestales de diferentes tipos de bosques de la Costa Pacífica Colombiana. Este trabajo anota los nombres vulgares de los siguientes tipos de bosques de la zona en Bajo Calima (Valle del Cauca); Tumaco (Nariño); Urabá (Chocó); Colinas bajas, abarco grande, guandal y catival.

Agrupar las especies por zona y tipo de bosque identificadas a nivel del género y no identificadas.

Constituye una ola de referencia para inventarios forestales de la zona.

24. SIMPOSIO DE EXTENSION AGROFORESTAL (19-20 octubre de 1979: Buenaventura)
 Publicación. Bogotá: CONIF, 1979. 82p. fotos.
 DB-CIF: 2970

- D. Bosque tropical. Agroforestería. Bajo Calima. San Isidro. Buenaventura. Instituto "Matia Mulumba".
- R. La Corporación Nacional de Investigación y Fomento Forestal auspició con la ayuda de la CVC y FDI un simposio de extensión agroforestal para estudiar la posibilidad de desarrollar actividades agroforestales en la costa pacífica colombiana en las áreas en las cuales existe aprovechamiento forestal y donde se podrían organizar empresas comunitarias para mejorar los ingresos y aumentar el empleo.

Describe la investigación forestal en Bajo Calima, proyecto para instalación de una planta de almidón de papa china (Colocassia esculenta); describe el plan de desarrollo para Buenaventura de CVC y FDI; consideraciones sobre agroforestería del Centro Forestal Tropical de la Universidad del Tolima en dicha zona.

Se anotan los sistemas agroforestales de café y cacao con sombrío, cedro con otros cultivos, laurel (Cordia alliodora) con cultivos, rotación de barbechos y asociación de árboles forrajeros y pastos; Alnus jorullensis con kicuyo y diferentes pinos con maíz y frijol. Chontaduro (Guilielma gasipaes) con plátano, peine mono (Apeiba aspera) con plátano y caoba (Sweitenia macrophylla) y guadua (Guadua angustifolia) con cultivos de frijol.

Incluye 5 fotografías a color.

Los diferentes trabajos aparecen en esta bibliografía indizados por sus autores.

25. SUAREZ NAVARRO, Alvaro Enrique; HURTADO PEÑA, Germán; MAHECHA VEGA, Gilberto y SILVA HERRERA, Luis Jairo Proyecto mapa de bosques y memoria explicativa. Etapa I. Costa Pacífica. Bogotá: IGAC, 1981. 129p. il. 5 planchas. DB-CIF: 3129; 3762

D. Mapa de bosques. Bosques. Costa Pacífica.

R. La memoria de la publicación intermedia del mapa de bosques contiene generalidades del área de la Costa Pacífica, etapa I, preparada por IGAC, INDERENA y CONIF.

El andén pacífico se ha dividido en tres subregiones:

Norte (del golfo de Urabá a la desembocadura de los ríos Murri y Bojayá en el río Atrato) 2' 306.473 has; 58% de superficie en bosques; subregión Centro (que pasa por boca Cajandre, 2' 955.870 has); subregión Sur, desde 3° 25' de latitud norte hasta ríos Mapaje y San Juan en el límite con la República del Ecuador, 4' 869.743 has, de las cuales un 49% corresponde a área en bosque.

Características naturales: temperaturas superiores a 24°C y promedios anuales de lluvias de 1934 a 7597 mm.

Metodología: con fotografías de radar y/o análisis de satélite, se agruparon las unidades: bosques de mangle con tendencia a homogeneidad sobre llanuras aluviales, vegetación de zonas permanentes, áreas sin bosque y en proceso de explotación de madera y asociaciones especiales.

Con base en radar se determinaron los siguientes paisajes fisiográficos: gran región geográfica (v.g. Andén Pacífico, Amazonas, Zona Nadina); subregión específica (v.g. Serranía Baudó, Guajira); paisaje fisiográfico (v.g. Llanura aluvial, colina, etc.)

En sobre aparte: 5 planchas de publicación intermedia 5-08, 5-03, 5-05, 5-13, 5-18, con información sobre unidades de bosque.

Especies ubicadas:

Bosque de mangle: Conocarpus erecta, Avicennia nitida, Laguncularia racemosa, Rhizophora brevistyla, Pelliciera rhizophorae.

Bosque homogéneo: Prioria copaifera, Virola sp., Dialyanthera sp., Camposperma panamensis, Cariniana pyriformis, Pouteria sp., Sacoglottis procera, Calophyllum mariae, Brosimum utile, Carapa guianensis, Clusia sp., Quercus sp., Weinmannia sp., Mora magistosperma, Euterpe cuatrecasana.

26. VALENCIA SILVA, Omar

Posibles usos de 120 especies forestales de la Costa Pacífica Nariñense. Bogotá: S. Edit., 1983. 70p. fotocopia.
DB-CIF: 3616

- D. Utilización de la madera. Especies maderables. Costa Pacífica. Nariño.
- R. Listado de las especies maderables del bosque de la Costa Pacífica del Departamento de Nariño.

Para determinar la altura y el grueso, se tuvieron en cuenta los siguientes parámetros:

- Arbol alto: mayor de 25 mts. (promedio).
- Arbol de altura media entre 15 y 25 mts. (promedio).
- Arbol pequeño menor de 15 mts. (promedio).
- Arbol grueso mayor de 60 cm. de diámetro.
- Arbol medianamente grueso entre 30 - 60 cm. de diámetro.
- Arbol delgado menor a 30 cm. de diámetro.

En relación con sus posibles usos se utilizaron las normas COPAN.

Especies identificadas:

Cecropia sp.; Corozo oleifera; Cryptocarya sp.; Eutherpe sp.; Guilielma gasipaes; Inga sp.; Jacaranda copaia; Jessenia polycarpa; Maximiliana sp.; Padhira acuatica; Pouruma chochoana; Socratea sp.; Scirpus americana; Trichilia sp.; Wettinia utilis; Zanthoxylum rhoifolium.