

INFORME DE PRECIPITACIÓN ACUMULADA 3 DIAS - RED AUTOMÁTICA (mm)




ESTACIONES DEPARTAMENTO VALLE DEL CAUCA / VERTIENTE RIO CAUCA

ESTACIÓN	CUENCA	19/05/2026	20/05/2026	21/05/2026	Acumulado
BUGALAGRANDE	Bugalagrande	0	0	31,6	31,6
GARZONERO	Cauca	0	0	25,2	25,2
LA LUISA	Claro	0	24,6	0,6	25,2
EL CANEY	Mediacanoa	0,6	0,2	22,8	23,6
CHAMBU	Guachal (Bolo-Fraile)	0	0,1	23,3	23,4
EL OSO	Rut	0	0	14,9	14,9
VILLA ARACELLY	Cali	0,1	0,4	12,9	13,4
PLANTA NIMA	Guachal (Bolo-Fraile)	0	0	13,2	13,2
HERACLIO URIBE	La Vieja	0	0,2	12,2	12,4
LA ELVIRA	Las Canas	0	0	12,4	12,4
AUSTRIA	Amaime	1,8	7,7	2,2	11,7
PATIO BONITO	Rut	0,2	0	8,9	9,1
COSTA RICA	Sabaletas	0	0,1	9	9,1

ESTACIONES DEPARTAMENTO VALLE DEL CAUCA / VERTIENTE PACIFICO

ESTACIÓN	CUENCA	19/05/2026	20/05/2026	21/05/2026	Acumulado
MAGUIPI	Bahia Malaga	22,6	51,7	4,7	79
DOS RIOS	Dagua	8,3	62,3	2,6	73,2
EL DARIEN	Calima	0	0	24	24
ACAA PAVAS	Dagua	0	0,2	21	21,2
CHICORAL	Dagua	0	0,4	9,3	9,7

Convenciones rango de precipitación:



Entre 30 y 60 mm  Entre 61 y 90 mm  Mayor a 90 mm 

INFORME DE PRECIPITACIÓN ACUMULADA 3 DIAS - RED AUTOMÁTICA (mm)

ESTACIONES DEPARTAMENTO CAUCA

ESTACIÓN	CUENCA	19/05/2026	20/05/2026	21/05/2026	Acumulado
PALO - PUERTO TEJADA	Cauca	0	14	1,4	15,4

Convenciones rango de precipitación:

Entre 30 y 60 mm  Entre 61 y 90 mm  Mayor a 90 mm 