




## INFORME DE PRECIPITACIÓN ACUMULADA 3 DIAS - RED AUTOMÁTICA (mm)

### ESTACIONES DEPARTAMENTO VALLE DEL CAUCA / VERTIENTE RIO CAUCA

ESTACIÓN	CUENCA	30/03/2026	31/03/2026	01/04/2026	Acumulado
AGUACATAL	Cali	59,4	0	2,2	61,6
YUMBILLO	Yumbo	60,6	0	0	60,6
VILLA ARACELLY	Cali	48,8	0	7,1	55,9
DAPA	Arroyohondo	48,5	0	0,4	48,9
LA QUIEBRA	Rut	0,1	36,7	0,7	37,5
LA SELVA	Guabas	27,6	3,2	0	30,8
FELIDIA	Cali	25,8	0	3,8	29,6
EL CARMELO	Lili-Melendez-Canaveralej	28,6	0,2	0	28,8
PUENTE PIEDRA	Guabas	23,5	1,3	0,1	24,9
YANACONAS	Cali	18,3	0,3	6,1	24,7
BRASILIA	Cali	22,4	0	1,9	24,3
LA BUITRERA	Arroyohondo	23,3	0,5	0	23,8
SAN PABLO	Cali	16,5	0	3,6	20,1
CALI - BOCATOMA	Cali	8	0,4	11	19,4
EL OSO	Rut	0	15,3	0	15,3
AGUACATAL-MONTEBELLO	Cali	4,8	3	3,6	11,4
EL VERGEL	Guadalajara	0	0	11,2	11,2
COLEGIO SAN LUIS	Cali	10,8	0	0,4	11,2
CARTAGO	La Vieja	11	0	0	11
EL CANEY	Mediacanoa	9,2	1	0,2	10,4
PANCE - CHORRERA	Jamundi	8,3	0,1	1,8	10,2
EL AGUILA EL GRANARIO	Canaveral	8,1	0,1	1,5	9,7

Convenciones rango de precipitación:

Entre 30 y 60 mm  Entre 61 y 90 mm  Mayor a 90 mm 

## INFORME DE PRECIPITACIÓN ACUMULADA 3 DIAS - RED AUTOMÁTICA (mm)



### ESTACIONES DEPARTAMENTO VALLE DEL CAUCA / VERTIENTE PACIFICO

ESTACIÓN	CUENCA	30/03/2026	31/03/2026	01/04/2026	Acumulado
CHICORAL	Dagua	32	0	2,5	34,5
SAN BERNARDO	Dagua	4,4	0	9,4	13,8
EL DARIEN	Calima	12,7	0	0	12,7

### ESTACIONES DEPARTAMENTO CAUCA

ESTACIÓN	CUENCA	30/03/2026	31/03/2026	01/04/2026	Acumulado
EL TAMBO	Cauca	0	0	24,8	24,8

Convenciones rango de precipitación:

Entre 30 y 60 mm  Entre 61 y 90 mm  Mayor a 90 mm 