

INFORME DE PRECIPITACIÓN ACUMULADA 3 DIAS - RED AUTOMÁTICA (mm)




ESTACIONES DEPARTAMENTO VALLE DEL CAUCA / VERTIENTE RIO CAUCA

ESTACIÓN	CUENCA	24/03/2025	25/03/2025	26/03/2025	Acumulado
LA INDUSTRIA	Guachal (Bolo-Fraile)	0	8,2	20,6	28,8
CARTAGO	La Vieja	0	1,6	27	28,6
LOS CEIBOS	Amaime	0	0	28,2	28,2
LOS CHORROS	Mediacanoa	0	20,6	3	23,6
TENJO	Amaime	0	0,2	23,3	23,5
RESTREPO	Dagua	0	0	21,9	21,9
MIRAVALLS	La Vieja	0	1,9	18,6	20,5
LA SORPRESA	La Paila	0	17,2	0	17,2
PLANTA NIMA	Guachal (Bolo-Fraile)	0	0	16,9	16,9
AUSTRIA	Amaime	0	0	16,4	16,4
EL CANEY	Mediacanoa	0	11,2	4,2	15,4
GALICIA	La Paila	13,8	0	0	13,8
VILLANUEVA	Lili-Melendez-Canaveralej	0	7,4	4,9	12,3
HERACLIO URIBE	La Vieja	5,2	5	0	10,2
MADHU	Amaime	0,1	0,2	9,1	9,4
EL PARAISO	El Cerrito	0	0	9,4	9,4

ESTACIONES DEPARTAMENTO VALLE DEL CAUCA / VERTIENTE PACIFICO

ESTACIÓN	CUENCA	24/03/2025	25/03/2025	26/03/2025	Acumulado
DOS RIOS	Dagua	0	27,3	0,1	27,4
MAGUIPI	Bahía Malaga	11,3	1,8	12,2	25,3
ACAA PAVAS	Dagua	0	0	22,8	22,8
LA ROSITA	Dagua	0	0	12,8	12,8
CHICORAL	Dagua	0,1	0,1	9,3	9,5

Convenciones rango de precipitación:



Entre 30 y 60 mm  Entre 61 y 90 mm  Mayor a 90 mm 

INFORME DE PRECIPITACIÓN ACUMULADA 3 DIAS - RED AUTOMÁTICA (mm)

ESTACIONES DEPARTAMENTO CAUCA

ESTACIÓN	CUENCA	24/03/2025	25/03/2025	26/03/2025	Acumulado
PAN DE AZUCAR	Cauca	1,2	0,6	18,8	20,6
EL TAMBO	Cauca	0	0	13,2	13,2

Convenciones rango de precipitación:

Entre 30 y 60 mm  Entre 61 y 90 mm  Mayor a 90 mm 